

LEGENDE GRONDPLAN

- H.S. MAST
- MAST OVERERS
- KOOLLEIKSEL
- TELEFOODRAAL
- PAAL OVERERS
- KABELE OVERERS
- VERLICHTINGSPAAL
- PAAL BOVENLEIDING (CPFOOR)
- LANGSPANNINGSPAAL
- TEL. LEIJN
- H.S. LEIJN
- L.S. LEIJN
- BAALD
- AS NIEUR
- AS BAAN OF FORTIEKER
- HOOGTEPAAL (OBSKAMEL)
- KU CONFEREN
- KU LOOFROEKEN
- KU STRUKEN OF SCHAANKOUT
- RAND BOS
- RAND GETOPE BOMEN
- CONFEEER (FIGURATIEF)
- LOOFROEKEN (FIGURATIEF)
- STRUKEN OF SCHAANKOUT (FIGURATIEF)
- BOEDEN VAN DE GRACHT
- BOEDENKANT TALUD
- ONDERKANT TALUD
- SCHEMATISCHE VOORSTELLING MAST
- SCHEMATISCHE VOORSTELLING MAST
- LITERATISCHE GELEIDERS
- BOEDEN ROEBAS
- AS RIJES
- WEGRAND
- FUNDERING MAST
- GEVEL WOODRUIS
- GEVEL ANDER GEBOUD
- TERRAS, VERANDA
- GASLEIDING
- WATERLEIDING
- TELECOLEIDING
- VANCAAL
- PAAL
- GELECTRIFICEERDE AFLUITING
- PLAAT AFLUITING
- RACESTERAFSLUITING
- GRADAFSLUITING
- RECHTBARE PEKELGELEIDERS
- WATERLEIJN
- HOLPIJNT
- GRENSPAAL SPOORWEGEN
- TOEGRAFISCH HEETPLAAT
- GRATIALEIDERS
- BAKEN
- KU PAAL
- GRENSPAAL PRIVAAT DOEMEN
- GRENSPAAL OPENBAAR DOEMEN
- VERBEERSLICHT
- PUT, POMP, DRENPLAATS
- VERBEERSGROND

LEGENDE KADASTER GRONDPLAN

- KADASTRAAL PERCEEL
- KADASTRAAL GEBOUW
- OVERGANG KADASTRALE SECTIE
- SAND KANAAL, RIVER, BEKEN OF STROM
- GEWENTGEDEG

LEGENDE LENGTEPROFIEL

- UITRUSTING TYPE A, AE, AS OF AER (ZIE VERVALAND TYPES VAN DE UITRUSTINGEN) HEBBERENDE
- UITRUSTING TYPE S, SO OF SE (ZIE VERVALAND TYPES VAN DE UITRUSTINGEN) HEBBERENDE
- UITRUSTING TYPE SI (ZIE VERVALAND TYPES VAN DE UITRUSTINGEN) HEBBERENDE
- AARDKABEL
- GELEIDER
- REKAVENINGSBOP, (SYMBOLISCHE VOORSTELLING)
- PROFIEL VAN HET TERREIN
- LANGSPANNINGSLEIJN
- MAST VAN DE LEIJN
- VERLICHTINGSPAAL *
- PAAL OVERERS *
- LOOFROEKEN *
- CONFEEER *
- PAAL *
- STRUKEN OF SCHAANKOUT *
- BAALD *
- GEBOUD *

TYPES UITRUSTINGEN

S / SO A / AE SE

OPVANZING VERANKERING HALP-VERANKERING

ALU / OPG ISOLERENDE HOOFDMAST

KABELTYPE

GELEIDERS : 2 x 3 x 707mm² AMS-2Z

AARDKABEL : 1 x 298mm² ALAC
1 x 281mm² OPGW

LENGTEPROFIEL :
SCHAAL X = 1/1000
SCHAAL Z = 1/200

- REFERENTIEVLAK : -10.00 m

- HOOGTEN

- TUSSENAFSTANDEN

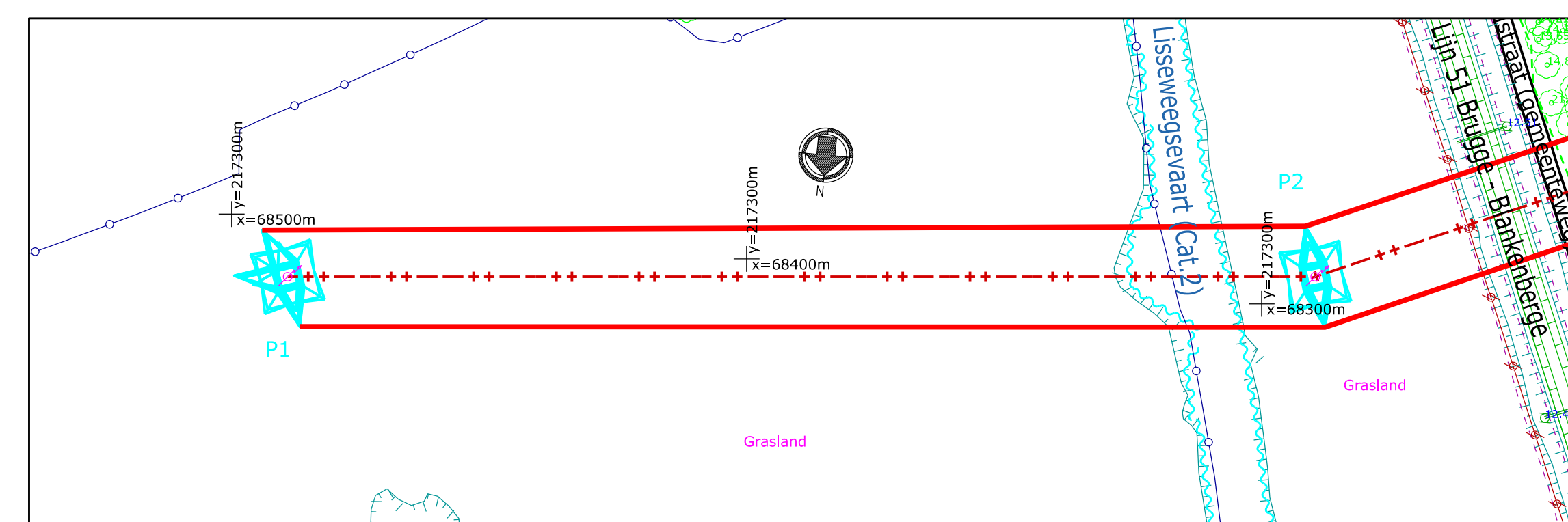
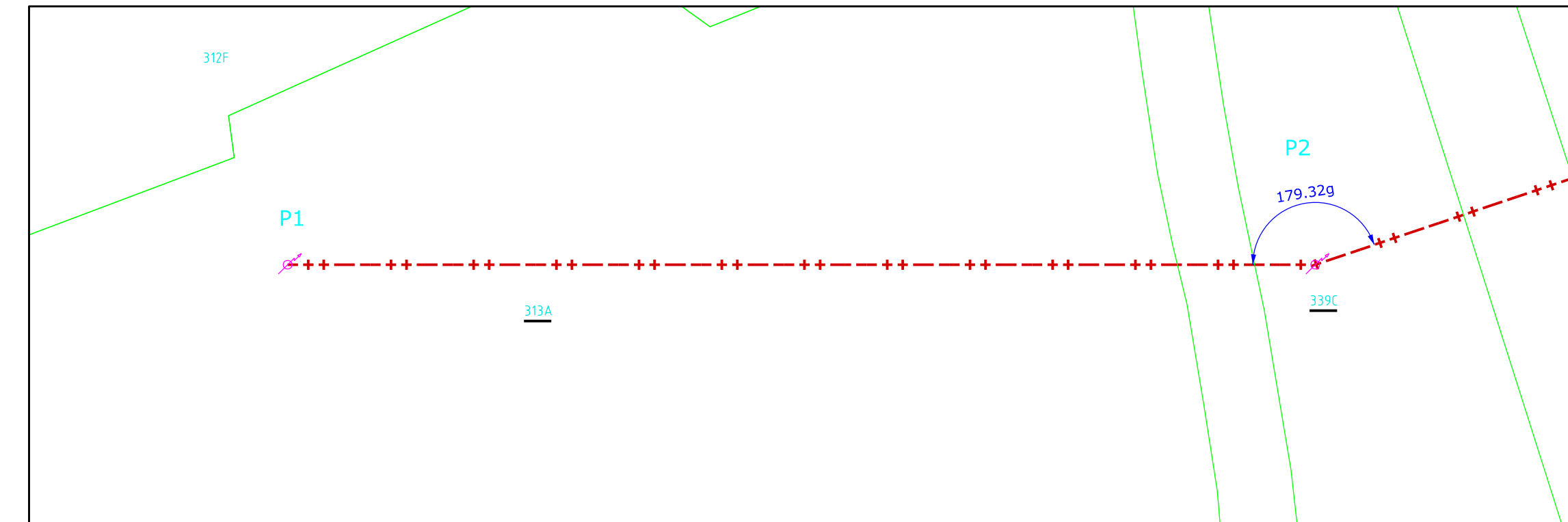
- AFSTAND TUSSEN MASTEN

- NR EN TYPE VAN MASTEN

- TYPE UITRUSTING

- PARAMETER AAN 75° (GELEIDER) / 15° (AARDKABEL)

**BRUGGE
10e Afdeling
Sectie N**



- COORDINATEN : LAMBERT '72 - HOOGTEN : TAW

GEZELLE IZEGEM

00.00	01-09-2025	EERSTE ONTWERP VAN HET PLAN	CFC	VST	VST		
REV.	DD-MM-YYYY	DESCRIPTION	STATUS	DRAWN	CHECKED	VALIDATED	APPROVED

380 KV-LIJN GEZELLE - IZEGEM

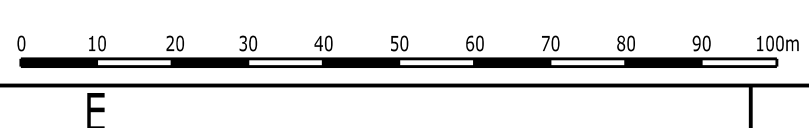
GRONDPLAN EN LENGTEPROFIEL
P1 - P2

WV INDEX 55136bis

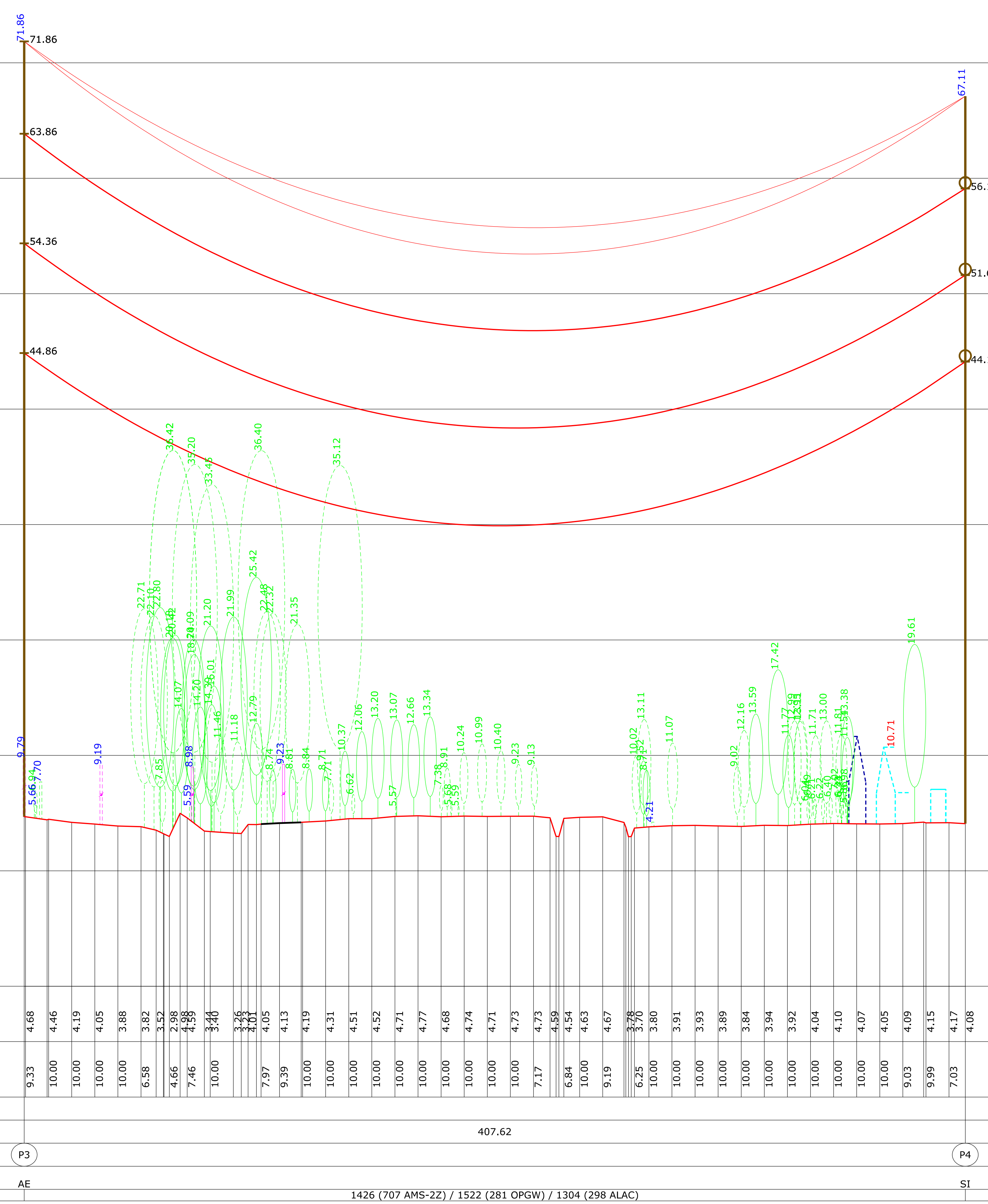
LI (KV): 380	GENRE: 31	FAMILY: 50
LIG: NWL216	SCALE: 1/200 - 1/1000	SIZE: A0
CLASSES:	TYPE:	PROJECT: TR43033
TOT. FOLIOS: 1	ELI - 3936677-000	REV: 00.00

elias
Energie & Infrastructuur

GRONDPLAN: SCHAAL 1/1000



De kadastrale inlichtingen worden ter informatie gegeven.



9.33	4.68	10.00	4.46	10.00	4.19	10.00	4.05	10.00	3.88	6.58	3.82	4.66	2.98	7.46	4.89	10.00	3.44	3.26	3.01	7.97	4.05	9.39	4.13	10.00	4.19	10.00	4.31	10.00	4.51	10.00	4.52	10.00	4.71	10.00	4.77	10.00	4.68	10.00	4.74	10.00	4.71	10.00	4.73	7.17	4.73	6.84	4.54	10.00	4.63	9.19	4.67	6.25	3.76	10.00	3.80	10.00	3.91	10.00	3.93	10.00	3.89	10.00	3.84	10.00	3.94	10.00	3.92	10.00	4.04	10.00	4.10	10.00	4.07	10.00	4.05	9.03	4.09	9.99	4.15	7.03	4.17	4.08
407.62																																																																																		
P3 AE 1426 (707 AMS-2Z) / 1522 (281 OPGW) / 1304 (298 ALAC) P4 SI																																																																																		

LEGENDE GRONDPLAN

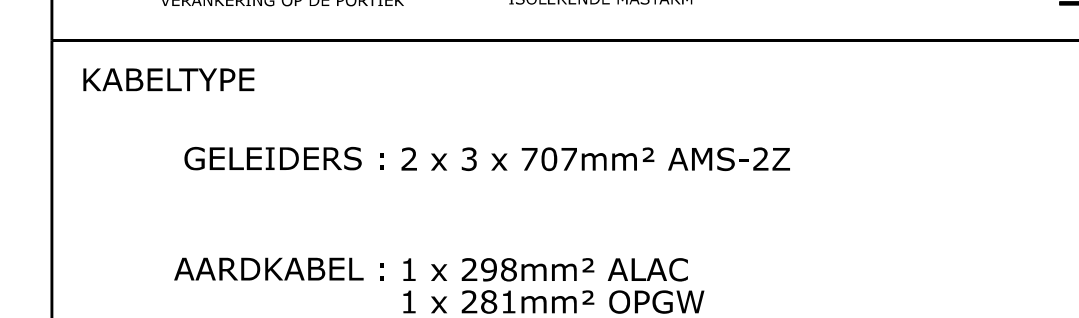
- H.S. MAST
- MAST OVERS
- KOOLBOKSEL
- TELEFOONPAAL
- PAAL OVERS
- KABELE OVERS
- VERLICHTINGSPAAL
- PAAL BOVENLEIDING (OPFOOI)
- LANGSPANNINGSPAAL
- TEL. LEIJN
- H.S. LEIJN
- L.S. LEIJN
- RAILS
- AS NIEUR
- AS BAAN OF FORTIEKEN
- HOODTERPLAT (OBSKAMEL)
- KUI CONFEREN
- KUI LOOFROEKEN
- RAND BOS
- RAND GETOPTE BOMEN
- CONFERE (FIGURATIEF)
- LOOFROE (FIGURATIEF)
- STRIJKEN OF SCHAARHOUT (FIGURATIEF)
- BOEDEN VAN DE GRACHT
- BOVENKANT TALUD
- ONDERKANT TALUD
- SCHEMATISCHE VOORSTELLING MAST
- LITERISCHE GELEIDERS
- BOEDEN OVERS
- AS RUIS
- WEGRAND
- FUNDERING MAST
- GEVEL WOODRUIS
- GEVEL ANDER GEBOUD
- TERRAS, VERANDA
- GASLEIDING
- WATERLEIDING
- TELECOLEIDING
- VANCAAL
- PAAL
- GELECTRIFICATIE AFSLUITING
- PLAAT AFSLUITING
- RACESTAFELSLUITING
- GRASAFSLUITING
- TEGELDE BEVEEGELING
- WATERLIJN
- HOLPIJNT
- GRONDPAAL SPOORWEGEN
- TOEGANGSCHRIJFT
- GRONDPAAL OPENBAAR DOMEIN
- GRONDPAAL PRIVAAT DOMEIN
- VERBODSLECHT
- PUT, POMP, ONDERPLAATS
- VERBODSGROND

LEGENDE KADASTER GRONDPLAN

- KADASTRAAL PERCEEL
- KADASTRAAL GEBOUW
- OVERGANG KADASTRALE SECTIE
- SAND KANAAL, RIVER, BEKKEN OF STROM
- GEWENTEGEN

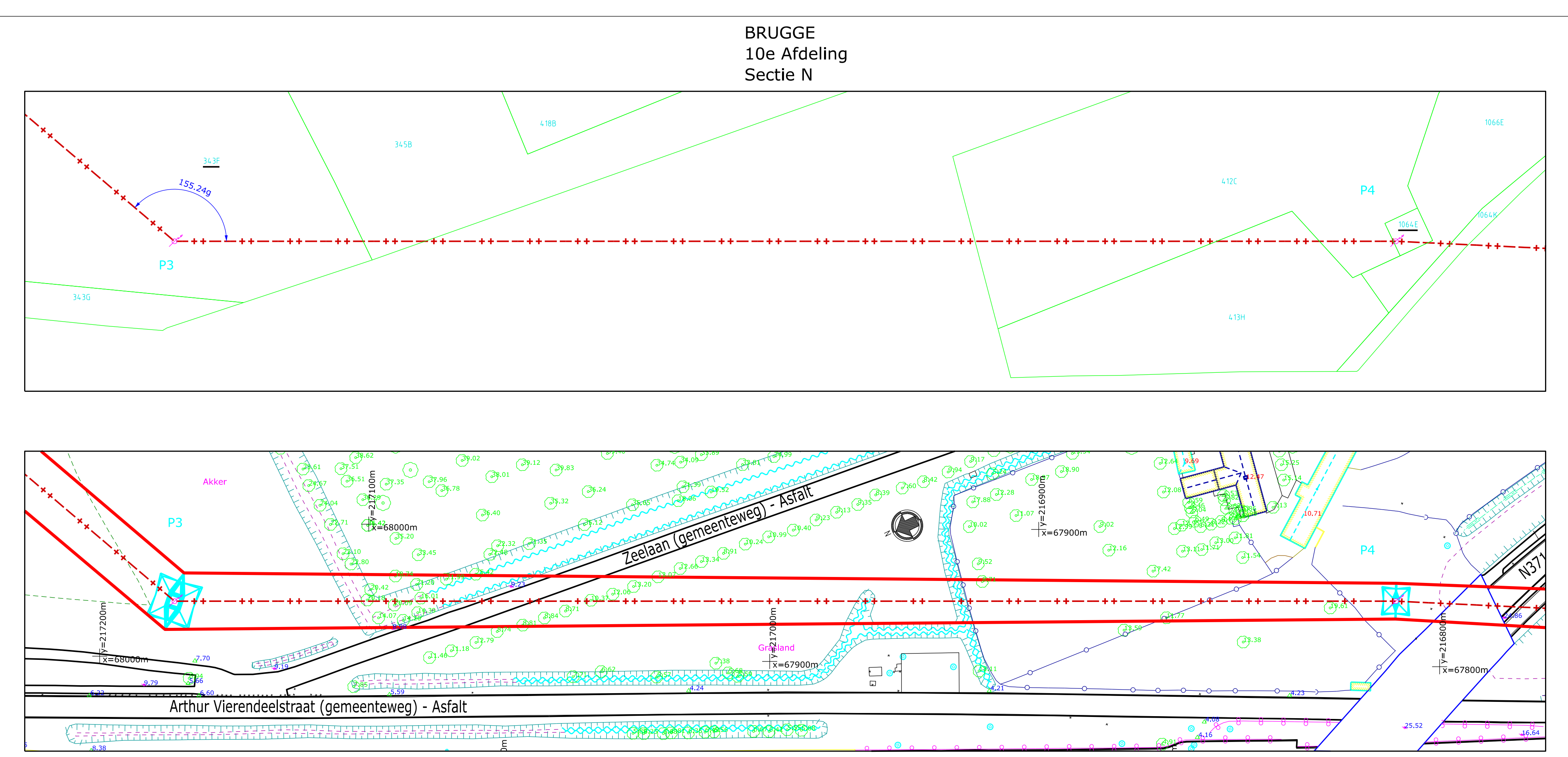
LEGENDE LENGTEPROFIEL

- UITRUSTING TYPE A, AE, AS OF AER (ZIE VERKLARING TYPES VAN DE UITRUSTINGEN) FIBERROEGER
- UITRUSTING TYPE S, SO OF SE (ZIE VERKLARING TYPES VAN DE UITRUSTINGEN) FIBERROEGER
- UITRUSTING TYPE SI (ZIE VERKLARING TYPES VAN DE UITRUSTINGEN) FIBERROEGER
- AANKABEL
- GELEIDER
- REKAVENINGSPROF. (SYMBOLISCHE VOORSTELLING)
- PROFIEL VAN HET TERREIN
- LANGSPANNINGSEIJLEN
- MAST VAN DE LEIJN
- VERLICHTINGSPAAL *
- PAAL OVERS *
- LOOFROE *
- CONFERE *
- RAILS *
- STRIJKEN OF SCHAARHOUT *
- GEBOUW *



KABELTYPE
 GELEIDERS : 2 x 3 x 707mm² AMS-2Z
 AARDKABEL : 1 x 298mm² ALAC
 1 x 281mm² OPGW

- REFERENTIEVLAK : -10.00 m
 - HOOGTEN
 - TUSSENAFSTANDEN
 - AFSTAND TUSSEN MASTEN
 - NR EN TYPE VAN MASTEN
 - TYPE UITRUSTING
 - PARAMETER AAN 75° (GELEIDER) / 15° (AARDKABEL)



- COORDINATEN : LAMBERT '72 - HOOGTEN : TAW

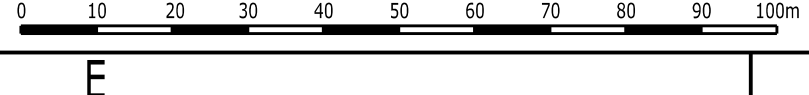
GEZELLE IZEGEM

00.00	01-09-2025	EERSTE ONTWERP VAN HET PLAN	CFC	VST	VST		
REV.	DD-MM-YYYY	DESCRIPTION	STATUS	DRAWN	CHECKED	VALIDATED	APPROVED

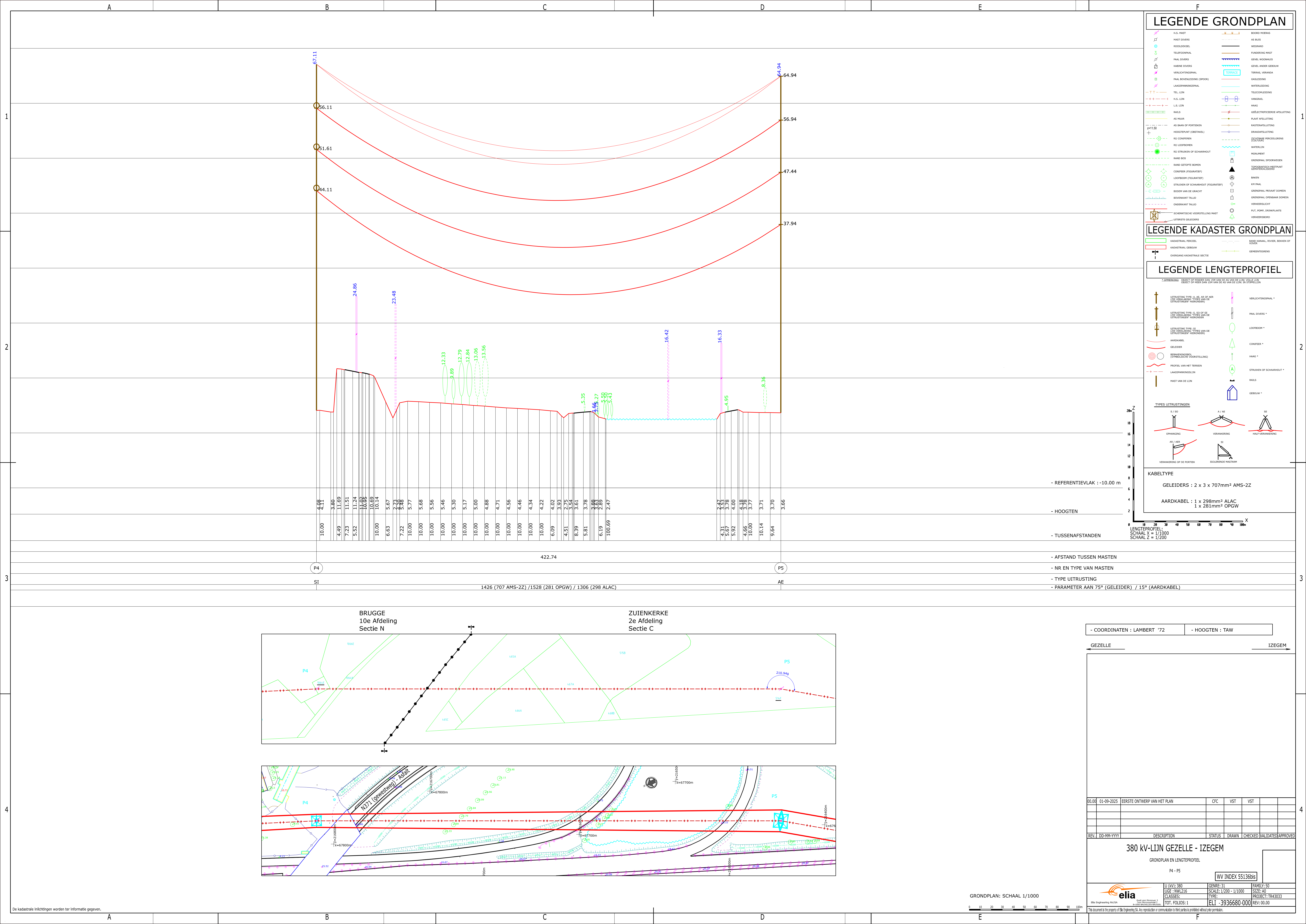
80 KV-LIJN GEZELLE - IZEGEM
 GRONDPLAN EN LENGTEPROFIEL
 P3 - P4
 WV INDEX 551366bis

LI (KV): 380	GENRE: 31	FAMILY: 50
LIJE: RWL216	SCALE: 1/2000 - 1/1000	SIZE: A0
CLASSES:	TYPE:	PROJECT: TR43033
TOT. FOLIOS: 1	ELI - 3936679-000	REV: 00.00

GRONDPLAN: SCHAAL 1/1000



De kadastrale inlichtingen worden ter informatie gegeven.



LEGENDE GRONDPLAN

- H.S. MAST
- MAST OVERS
- KOOLDEKSEL
- TELEFOONPAAL
- PAAL OVERS
- KABELE OVERS
- VERLICHTINGSPAAL
- PAAL BOVENLEIDING (OPROE)
- LANGSPANNINGSPAAL
- TEL. LEIJN
- H.S. LEIJN
- L.S. LEIJN
- MAAS
- AS NIEUR
- AS BAAN OF FORTIEKEN
- HOODSTRAAT (OBSERVEL)
- KU CONFEREN
- KU LOOFROEKEN
- RAND BOS
- RAND GETOPTE BOMEN
- CONFER (FIGURATIEF)
- LOOFROE (FIGURATIEF)
- STROUKEN OF SCHAARKHOUT (FIGURATIEF)
- BOEDEN VAN DE GRACHT
- BOVENKANT TALUD
- ONDERKANT TALUD
- SCHENKSCHE VOORSTELLING MAST
- LITERKSTE GELEIDERS
- BOEDEN ROEBAS
- AS RUIS
- WEGRAND
- FUNDERING MAST
- LEVEL ANDER GEBOED
- LEVEL ANDER GEBOED
- TERAAS, VERANDA
- GASLEIDING
- WATERLEIDING
- TELECOLEIDING
- VANCAAL
- WAG
- GELECTRIFICEERDE AFSLUITING
- PLAAT AFSLUITING
- RACSTAFSLUITING
- GRADAFSLUITING
- TELEBASE REEDELGEENS (BOEDEN)
- WATERLIJN
- WOLPHEUT
- GRONDPAAL SPOORWEGEN
- TOEGANGSCH HEETPLAAT (GRATHELDIJD)
- BAKEN
- KH PAAL
- GRONDPAAL PRIVAAT OPHEN
- GRONDPAAL OPENBAAR OPHEN
- VERBODSLEICHT
- PUL, POMP, OPHENPLAATS
- VERBODSGROND

LEGENDE KADASTER GRONDPLAN

- KADASTRAAL PERCEEL
- KADASTRAAL GEBOED
- OVERGANG KADASTRALE SECTIE
- SAND KANAAL, RIVER, BEKEN OF STREK
- GEWENTIGEN

LEGENDE LENGTEPROFIEL

- UITRUSTING TYPE A, AE OF AER (ZIE VERVALUUD TYPES VAN DE UITRUSTINGEN FIEBROEGER)
- UITRUSTING TYPE S, SO OF SE (ZIE VERVALUUD TYPES VAN DE UITRUSTINGEN FIEBROEGER)
- UITRUSTING TYPE SI (ZIE VERVALUUD TYPES VAN DE UITRUSTINGEN FIEBROEGER)
- AARDKABEL
- GELEIDER
- REKAVENINGSPOL (SYMBOLISCHE VOORSTELLING)
- PROFIEL VAN HET TERREIN
- LANGSPANNINGSEIJLEN
- MAST VAN DE LEIJN
- VERLICHTINGSPAAL *
- PAAL OVERS *
- LOOFROE *
- CONFER *
- MAAS *
- STROUKEN OF SCHAARKHOUT *
- RAALS *
- GEBOED *

- TYPES UITRUSTINGEN**
- S / SO
 - A / AE
 - SE
 - OPVANING
 - VERANERING
 - HALF-VERANERING
 - ALL / ORO
 - VERANERING OP DE AORTIEK
 - ISOLERENDE MASTHOUT

KABELTYPE

GELEIDERS : 2 x 3 x 707mm² AMS-2Z

AARDKABEL : 1 x 298mm² ALAC
1 x 281mm² OPGW

REFERENTIEVLAK : -10.00 m

HOOGTEN

TUSSENAFSTANDEN

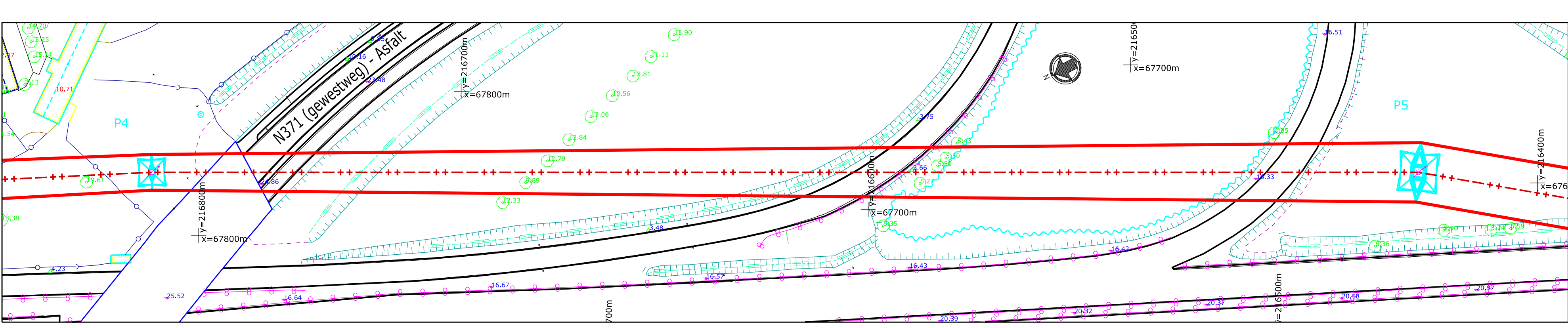
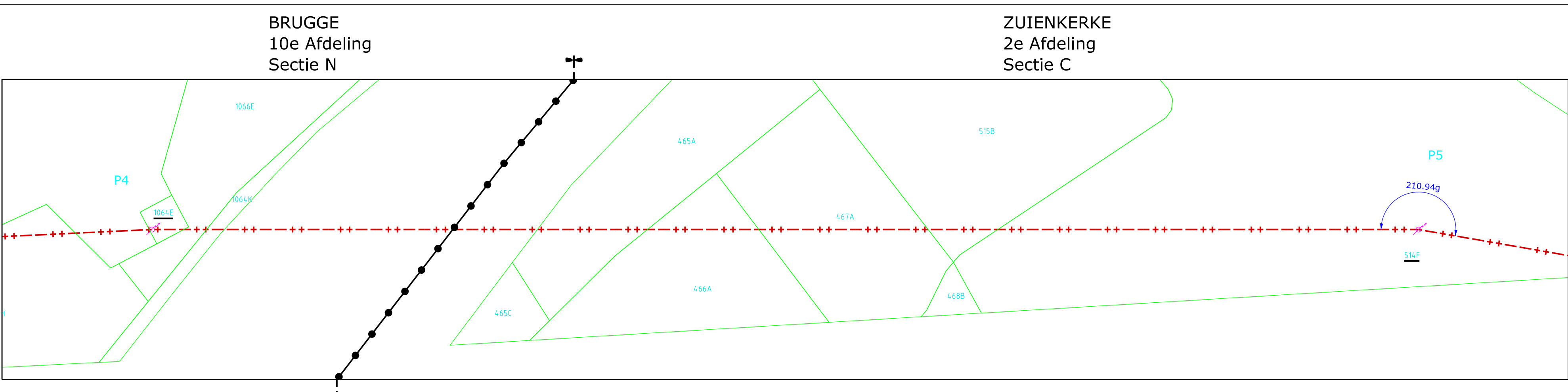
AFSTAND TUSSEN MASTEN

NR EN TYPE VAN MASTEN

TYPE UITRUSTING

PARAMETER AAN 75° (GELEIDER) / 15° (AARDKABEL)

LENGTEPROFIEL :
SCHAAL X = 1/1000
SCHAAL Z = 1/200



- COORDINATEN : LAMBERT '72

- HOOGTEN : TAW

GEZELLE

IZEGEM

00.00	01-09-2025	EERSTE ONTWERP VAN HET PLAN	CFC	VST	VST		
REV.	DD-MM-YYYY	DESCRIPTION	STATUS	DRAWN	CHECKED	VALIDATED	APPROVED

380 KV-LIJN GEZELLE - IZEGEM

GRONDPLAN EN LENGTEPROFIEL

P4 - P5

WV INDEX 551366bis

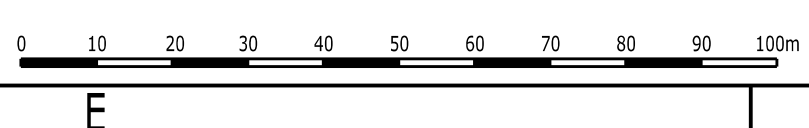
elia

LI (KV): 380
LIG: RWL216
CLASSES:
TOT. FOLIOS: 1

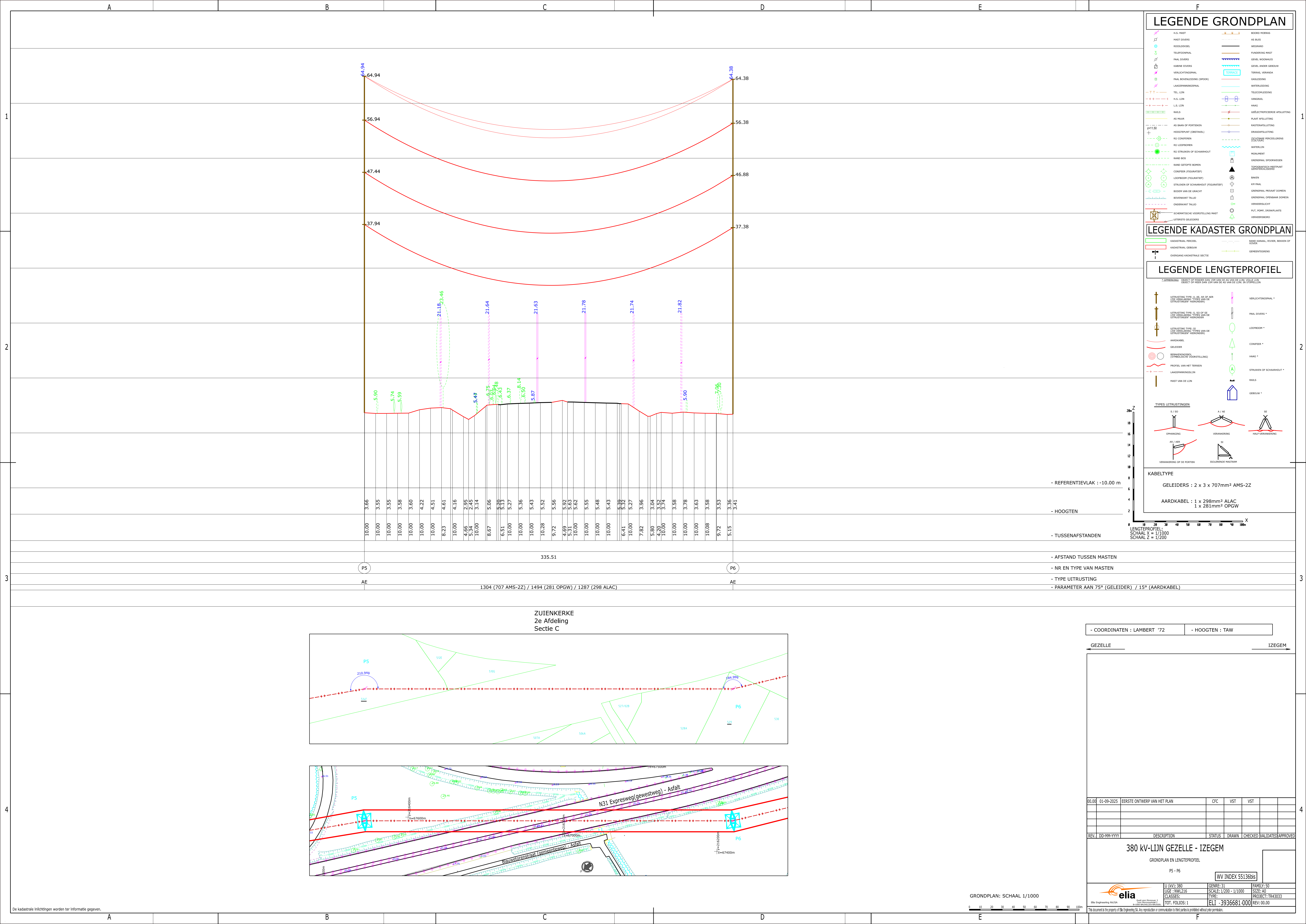
GENRE: 31
SCALE: 1/200 - 1/1000
TYPE:
ELI - 3936680-000

FAMILY: 50
SIZE: A0
PROJECT: TR43033
REV: 00.00

GRONDPLAN: SCHAAAL 1/1000



De kadastrale inlichtingen worden ter informatie gegeven.



LEGENDE GRONDPLAN

- H.S. MAST
- MAST OVERS
- KOOLDEKSEL
- TELEFOODRAAL
- RAAL OVERS
- KABINE OVERS
- VERLICHTINGSPAAL
- RAAL BOVENLEIDING (OPROE)
- LANGSPANNINGSPAAL
- TEL. LEIJN
- H.S. LEIJN
- L.S. LEIJN
- RAAL
- AS NIEUR
- AS BAAN OF FORTIEKEN
- HOODTERPLAAT (OBSKAMEL)
- KU CONFEREN
- KU LOOFROEKEN
- RAND BOS
- RAND GETOPTE BOMEN
- CONFIEER (FIGURATIEF)
- LOOFROE (FIGURATIEF)
- STRIJKEN OF SCHAANKOUT (FIGURATIEF)
- BOEDEN VAN DE GRACHT
- BOEDENKANT TALUD
- SCHENATISCHE VOORSTELLING MAST
- LITERKETE GELEIDERS
- BOEDEN ROEBAS
- AS RUIJS
- WEGRAND
- FUNDERING MAST
- GEVEL WOODRHEIS
- GEVEL AENDEK GEBOUD
- TERRAS, VERBAAND
- GASLEIDING
- WATERLEIDING
- TELECOLEIDING
- VANDEKRAAL
- WAG
- GELECTRIFICEERDE AFSLUITING
- PLAAT AFSLUITING
- RACSTERAFSLUITING
- GRADAFSLUITING
- RECHTBAAR PERCEELGEENS (BOEDEN)
- WATERLEIJN
- WOLFRINT
- GRENSPAAL SPOORWEG
- TOEGANGSCH HEEFTRAAT (GRATIALEIDING)
- BAKEN
- KH RAAL
- GRENSPAAL PRIVAAT DOEKEN
- GRENSPAAL OPENBAAR DOEKEN
- VERBODSLEICHT
- PUL, POMP, DROOPPLAATS
- VERBODSGROE

LEGENDE KADASTER GRONDPLAN

- KADASTRAAL PERCEEL
- KADASTRAAL GEBOUW
- OVERGANG KADASTRALE SECTIE
- SAND KANAAL, RIVER, BEKEN OF STOEK
- GEWENTGEBING

LEGENDE LENGTEPROFIEL

- UITRUSTING TYPE A, AE, AS OF AER (ZIE VERKLARING TUSSEN VAN DE UITRUSTINGEN' PERSOONDEK)
- UITRUSTING TYPE S, SO OF SE (ZIE VERKLARING TUSSEN VAN DE UITRUSTINGEN' PERSOONDEK)
- UITRUSTING TYPE SI (ZIE VERKLARING TUSSEN VAN DE UITRUSTINGEN' PERSOONDEK)
- AARDKABEL
- GELEIDER
- BEBAKINGSGROE (SYMBOLISCHE VOORSTELLING)
- PROFIEL VAN HET TERREIN
- LANGSPANNINGSEIJN
- MAST VAN DE LEIJN
- VERLICHTINGSPAAL *
- RAAL OVERS *
- LOOFROE *
- CONFIEER *
- WAG *
- STRIJKEN OF SCHAANKOUT *
- RAALS *
- GEBOUW *

TYPES UITRUSTINGEN

S / SO A / AE SE

OPVANING VERBAKING HALP-VERBAKING

ALL / ORO SI

VERBAKING OP DE AORTIEK ISOLERENDE MASTHOUT

KABELTYPE

GELEIDERS : 2 x 3 x 707mm² AMS-2Z

AARDKABEL : 1 x 298mm² ALAC
1 x 281mm² OPGW

LENGTEPROFIEL :
SCHAAL X = 1/1000
SCHAAL Z = 1/200

- REFERENTIEVLAK : -10.00 m

- HOOGTEN

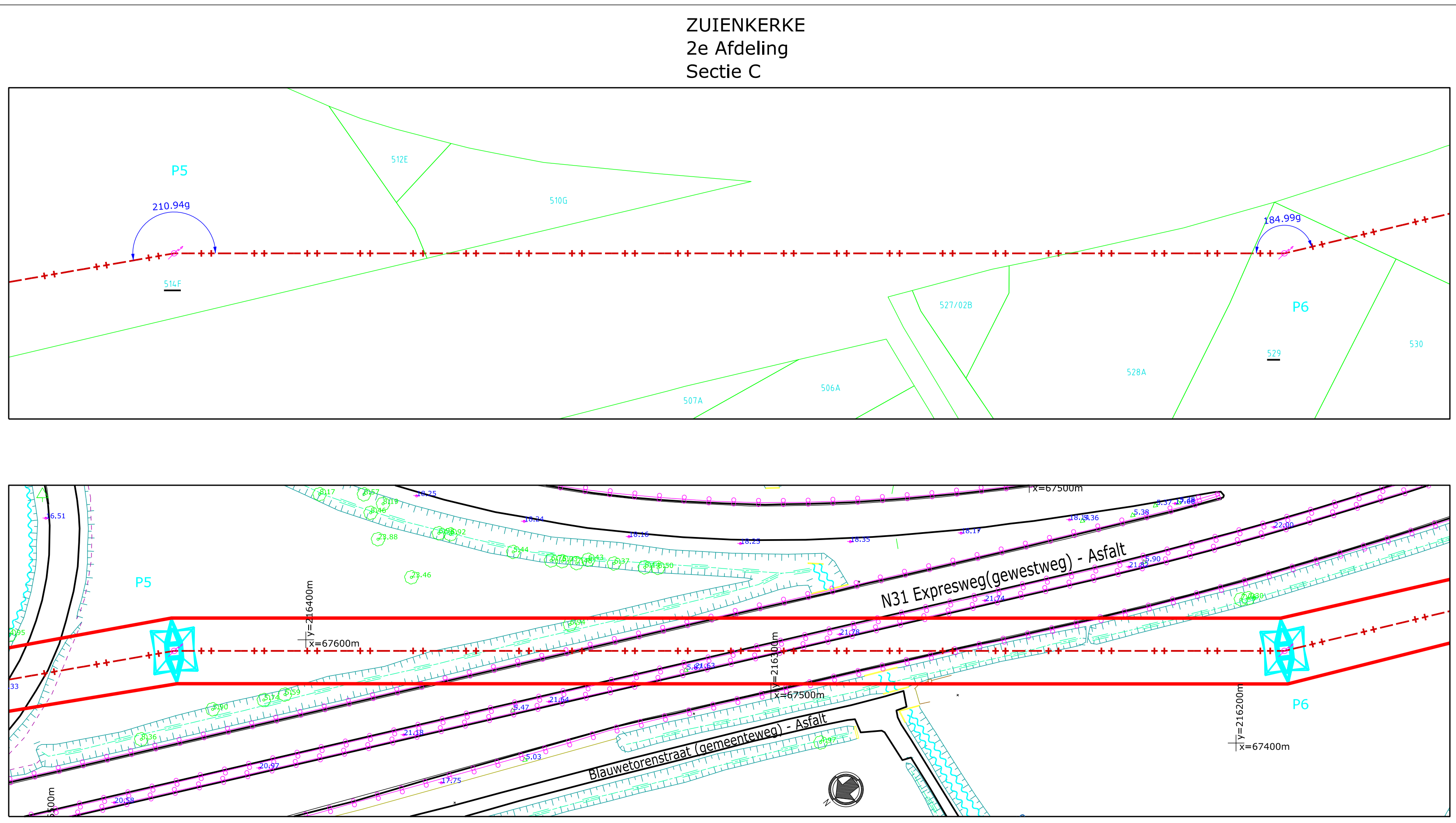
- TUSSENAFSTANDEN

- AFSTAND TUSSEN MASTEN

- NR EN TYPE VAN MASTEN

- TYPE UITRUSTING

- PARAMETER AAN 75° (GELEIDER) / 15° (AARDKABEL)



- COORDINATEN : LAMBERT '72 - HOOGTEN : TAW

GEZELLE IZEGEM

00,00	01-09-2025	EERSTE ONTWERP VAN HET PLAN	CFC	VST	VST		
REV.	DD-MM-YYYY	DESCRIPTION	STATUS	DRAWN	CHECKED	VALIDATED	APPROVED

380 KV-LIJN GEZELLE - IZEGEM

GRONDPLAN EN LENGTEPROFIEL

PS - P6

WV INDEX 551366bis

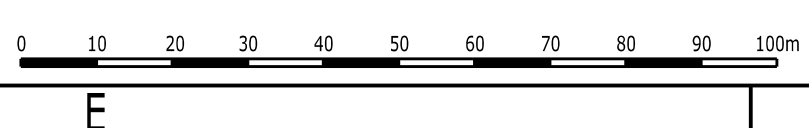
LIJN (KV): 380	GENRE: 31	FAMILIE: 50
LIJN: NWL216	SCALE: 1/200 - 1/1000	SIZE: A0
CLASSE:	TYPE:	PROJECT: TR43033
TOT. FOLIOS: 1	ELI - 3936681-000	REV: 00,00

elia

eliasat en project 2
© 2025 elia bvba

The document is the property of Elia Engineering SA. Any reproduction or communication to third parties without elia's prior written permission.

GRONDPLAN: SCHAAI 1/1000



De kadastrale inlichtingen worden ter informatie gegeven.



LEGENDE GRONDPLAN

- H.S. MAST
- MAST OVERS
- KOOLDEKSEL
- TELEFOOPAAL
- PAAL OVERS
- KABINE OVERS
- VERLICHTINGSPAAL
- PAAL BOVENLEIDING (OPROE)
- LANGSPANNINGSPAAL
- TEL. LEIJN
- H.S. LEIJN
- L.S. LEIJN
- BAALS
- AS NIEUR
- AS BAAN OF FORTIEKEN
- HOOFDTERAAT (OBSKAMEL)
- KU CONFEREN
- KU LOOFROEVEN
- KU STRUKEN OF SCHAARKOUT
- RAND BOS
- RAND GETOPE BOMEN
- CONFERE (FIGURATIEF)
- LOOFROEVE (FIGURATIEF)
- STRUKEN OF SCHAARKOUT (FIGURATIEF)
- BOEDEN VAN DE GRACHT
- BOVENKANT TALUD
- ONDERKANT TALUD
- SCHENKSTICHE VOORSTELLING MAST
- LITRUSTING GELEIDERS
- BOEDEN HOERAS
- AS RIJTS
- WEGRAND
- FUNDERING MAST
- GEVEL WOODRUIS
- GEVEL ANDER GEBOUD
- TERAAS, VERANDA
- GASLEIDING
- WATERLEIDING
- TELECOLEIDING
- VAANGRAAL
- RIJG
- GELECTRIFICEERDE AFSLUITING
- PLAAT AFSLUITING
- RACESTERAFSLUITING
- GRADAFSLUITING
- RECHTBARE PEKSELGELENS (ECLIPSE)
- WATERLIJN
- HOLPIJNT
- GRONDPAAL SPOORWEGEN
- TOEGANGSCH HEEFTAAT (GRATIALEIDING)
- BAKEN
- KW PAAL
- GRONDPAAL PRIVAAT DOEMEN
- GRONDPAAL OPENBAAR DOEMEN
- VERBEERSLICHT
- PUL, POMP, DROOPPLAATS
- VERBEERSGROND

LEGENDE KADASTER GRONDPLAN

- KADASTRAAL PERCEEL
- KADASTRAAL GEBOUD
- OVERGANG KADASTRALE SECTIE
- SAND KANAAL, RIVER, BEKEN OF STROM
- GEWENTIGEN

LEGENDE LENGTEPROFIEL

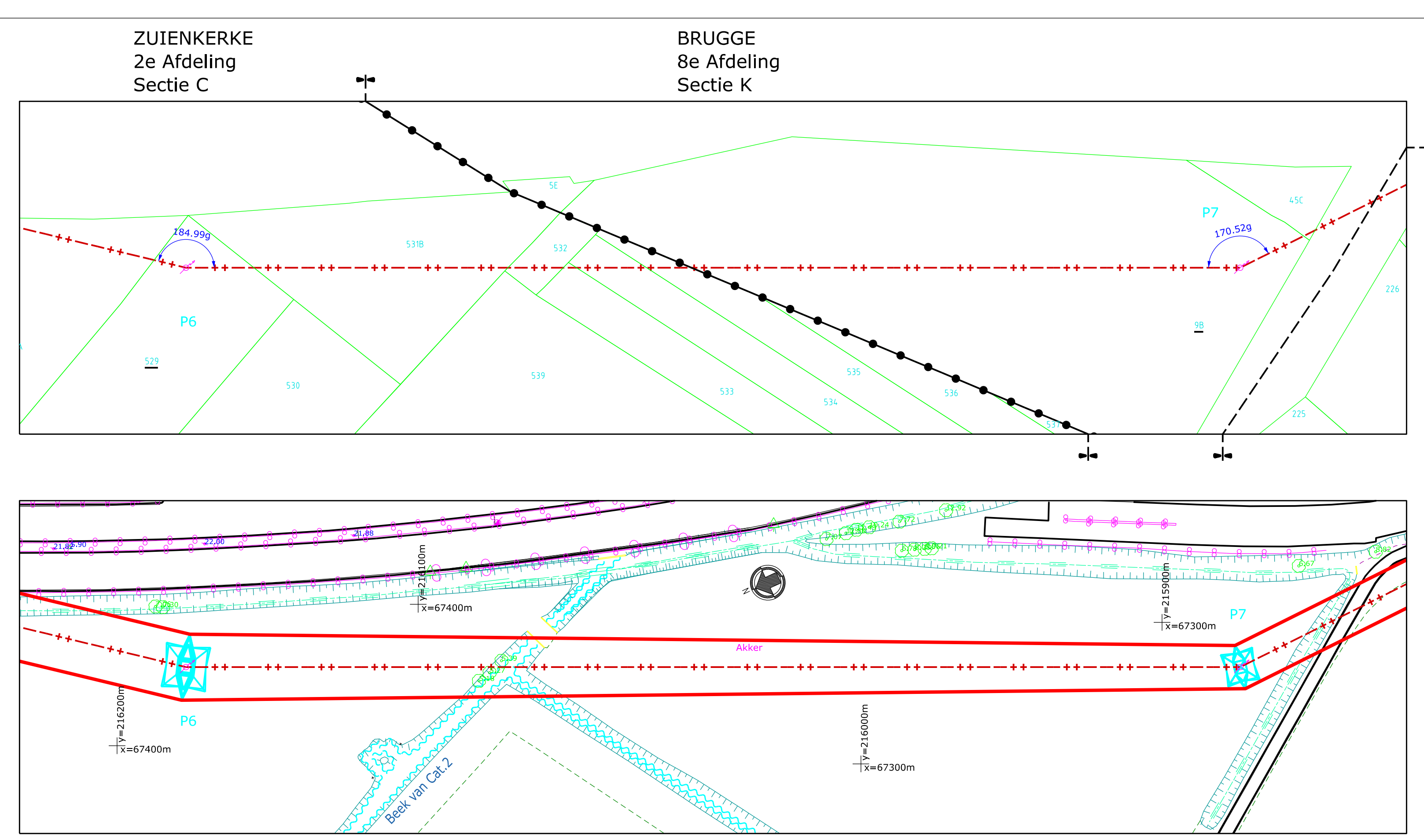
- LITRUSTING TYPE A, AE, AS OF AER (ZIE VERVALAND TYPES VAN DE UITRUSTINGEN) HEBBERENDE
- LITRUSTING TYPE S, SO OF SE (ZIE VERVALAND TYPES VAN DE UITRUSTINGEN) HEBBERENDE
- LITRUSTING TYPE SI (ZIE VERVALAND TYPES VAN DE UITRUSTINGEN) HEBBERENDE
- AANKABEL
- GELEIDER
- BEBAKINGSPIL (SYMBOLISCHE VOORSTELLING)
- PROFIEL VAN HET TERREIN
- LANGSPANNINGSELIJN
- MAST VAN DE LEIJN
- VERLICHTINGSPAAL *
- PAAL OVERS *
- LOOFROEVE *
- CONFERE *
- RIJG *
- STRUKEN OF SCHAARKOUT *
- BAALS *
- GEBOUD *

- TYPES UITRUSTINGEN**
- S / SO
 - A / AE
 - SE
 - AL / AS
 - RI
 - ISOLERENDE HOEFDST

KABELTYPE
 GELEIDERS : 2 x 3 x 707mm² AMS-2Z
 AARDKABEL : 1 x 298mm² ALAC
 1 x 281mm² OPGW

LENGTEPROFIEL :
 SCHAAL X = 1/1000
 SCHAAL Z = 1/200

- REFERENTIEVLAK : -10.00 m
 - HOOGTEN
 - TUSSENAFSTANDEN
 - AFSTAND TUSSEN MASTEN
 - NR EN TYPE VAN MASTEN
 - TYPE UITRUSTING
 - PARAMETER AAN 75° (GELEIDER) / 15° (AARDKABEL)



- COORDINATEN : LAMBERT '72 - HOOGTEN : TAW

GEZELLE IZEGEM

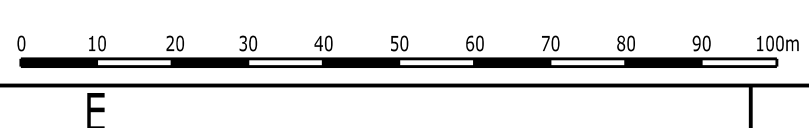
00.00	01-09-2025	EERSTE ONTWERP VAN HET PLAN	CFC	VST	VST		
REV.	DD-MM-YYYY	DESCRIPTION	STATUS	DRAWN	CHECKED	VALIDATED	APPROVED

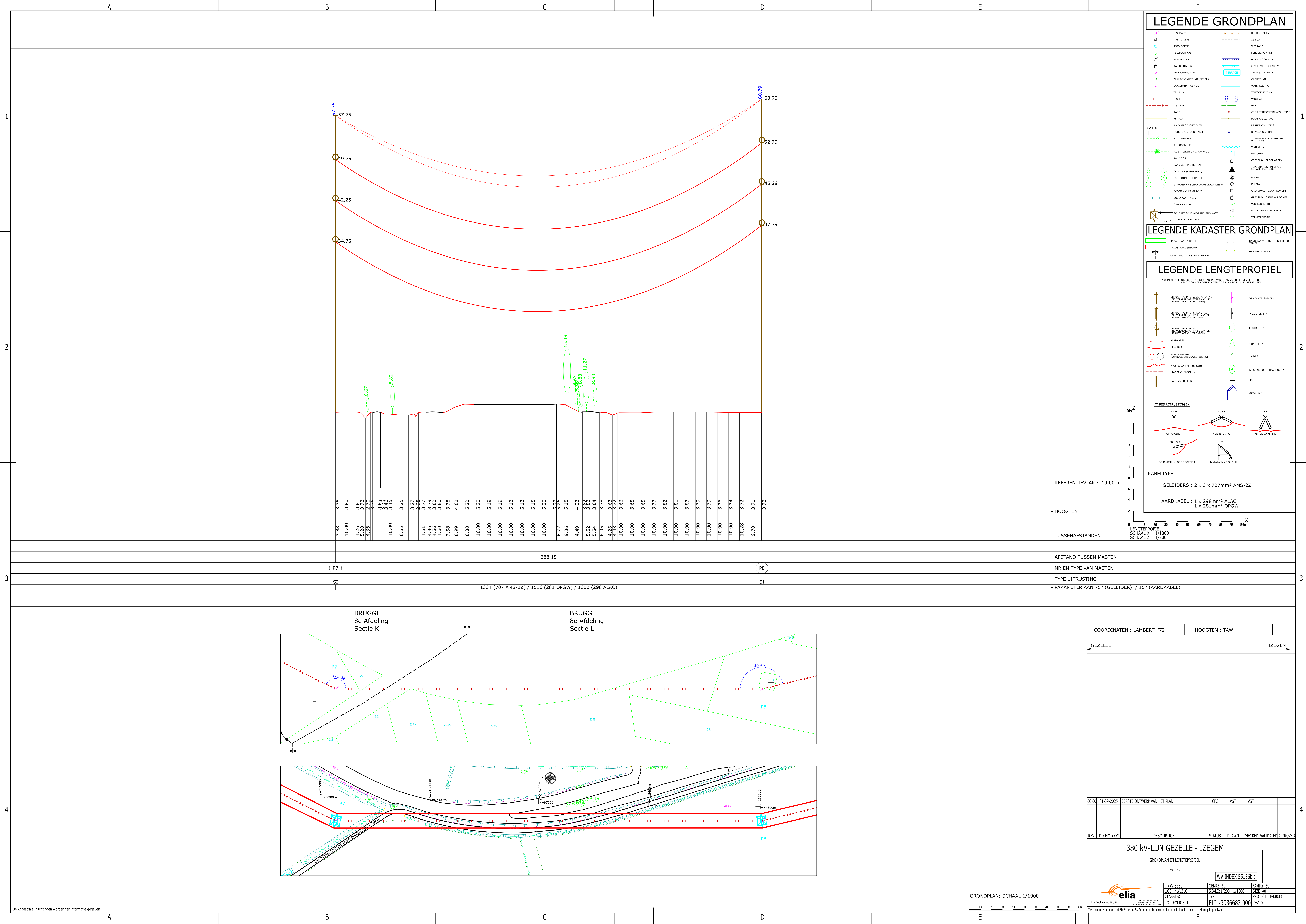
380 KV-LIJN GEZELLE - IZEGEM
 GRONDPLAN EN LENGTEPROFIEL
 PG - P7
 WV INDEX 55136bis

LI (KV): 380	GENRE: 31	FAMILY: 50
LIG: NWL216	SCALE: 1/200 - 1/1000	SIZE: A0
CLASSES:	TYPE:	PROJECT: TR43033
TOT. FOLIOS: 1	ELI - 3936682-000	REV: 00.00

De kadastrale inlichtingen worden ter informatie gegeven.

GRONDPLAN: SCHAAL 1/1000





7.88	3.75	10.00	3.80	4.26	3.81	5.28	3.73	4.36	2.70	3.96	3.80	10.00	3.75	8.55	3.25	3.27	2.98	4.51	3.77	4.56	3.82	4.60	3.80	7.58	3.78	8.99	4.62	8.30	5.22	10.00	5.20	10.00	5.19	10.00	5.19	10.00	5.13	10.00	5.13	10.00	5.15	10.00	5.20	6.72	5.26	9.86	5.18	4.49	4.23	5.62	3.82	5.54	3.84	6.95	3.78	4.26	3.63	4.43	3.72	10.00	3.66	10.00	3.65	10.00	3.65	10.00	3.77	10.00	3.82	10.00	3.81	10.00	3.83	10.00	3.79	10.00	3.79	10.00	3.76	10.00	3.74	10.28	3.72	9.70	3.71	3.72
388.15																																																																																						
1334 (707 AMS-2Z) / 1516 (281 OPGW) / 1300 (298 ALAC)																																																																																						

LEGENDE GRONDPLAN

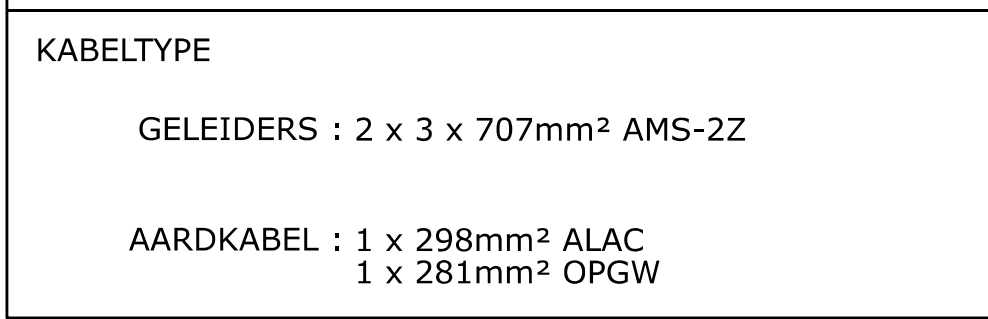
- H.S. MAST
- MAST OVERS
- KOOLDEKSEL
- TELEFOONPAAL
- PAAL OVERS
- KABELE OVERS
- VERLICHTINGSPAAL
- PAAL BOVENLEIDING (CP/OP)
- LANGSPANNINGSPAAL
- TEL. LEIJN
- H.S. LEIJN
- L.S. LEIJN
- BAALS
- AS NIEUR
- AS SAAN OF FORTIEKERS
- HOODTERPLAT (OBSKAMEL)
- KUI CONFEREN
- KUI LOOFROEVEN
- KUI STRUKEN OF SCHAARHOUT
- RAND BOS
- RAND GETOPTE BOMEN
- CONFER (FIGURATIEF)
- LOOFROE (FIGURATIEF)
- STRUKEN OF SCHAARHOUT (FIGURATIEF)
- BOEDEN VAN DE GRACHT
- BOVENKANT TALUD
- ONDERKANT TALUD
- SCHEMATISCHE VOORSTELLING MAST
- LITERKISTE GELEIDERS
- BOEDEN HOEKAS
- AS RUIJS
- WEGRAND
- FUNDERING MAST
- GEVEL WOODRUIS
- GEVEL ANDER GEBOUD
- TERRAAS, VERANDA
- GASLEIDING
- WATERLEIDING
- TELECOLEIDING
- VANDEGRAAL
- FRAG
- GELECTRIFICEERDE AFSLUITING
- PLAAT AFSLUITING
- RACSTERAFSLUITING
- GRADAFSLUITING
- RECHTBARE PERCEELGRENZ
- WATERLIJN
- HOLSPRENT
- GRONDPAAL SPOORWEGEN
- TOEGRAFISCH HEETPUNT (GRATIEVALDEG)
- BAKEN
- KIN PAAL
- GRONDPAAL PRIVAAT DOEMEN
- GRONDPAAL OPENBAAR DOEMEN
- VERBEERSLICHT
- PUT, POMP, DRENKPLAATS
- VERBEERSGROND

LEGENDE KADASTER GRONDPLAN

- KADASTRAAL PERCEEL
- KADASTRAAL GEBOUD
- OVERGANG KADASTRALE SECTIE
- RAND KANAAL, RIVER, BEKKEN OF STREEK
- GEWENTEGEN

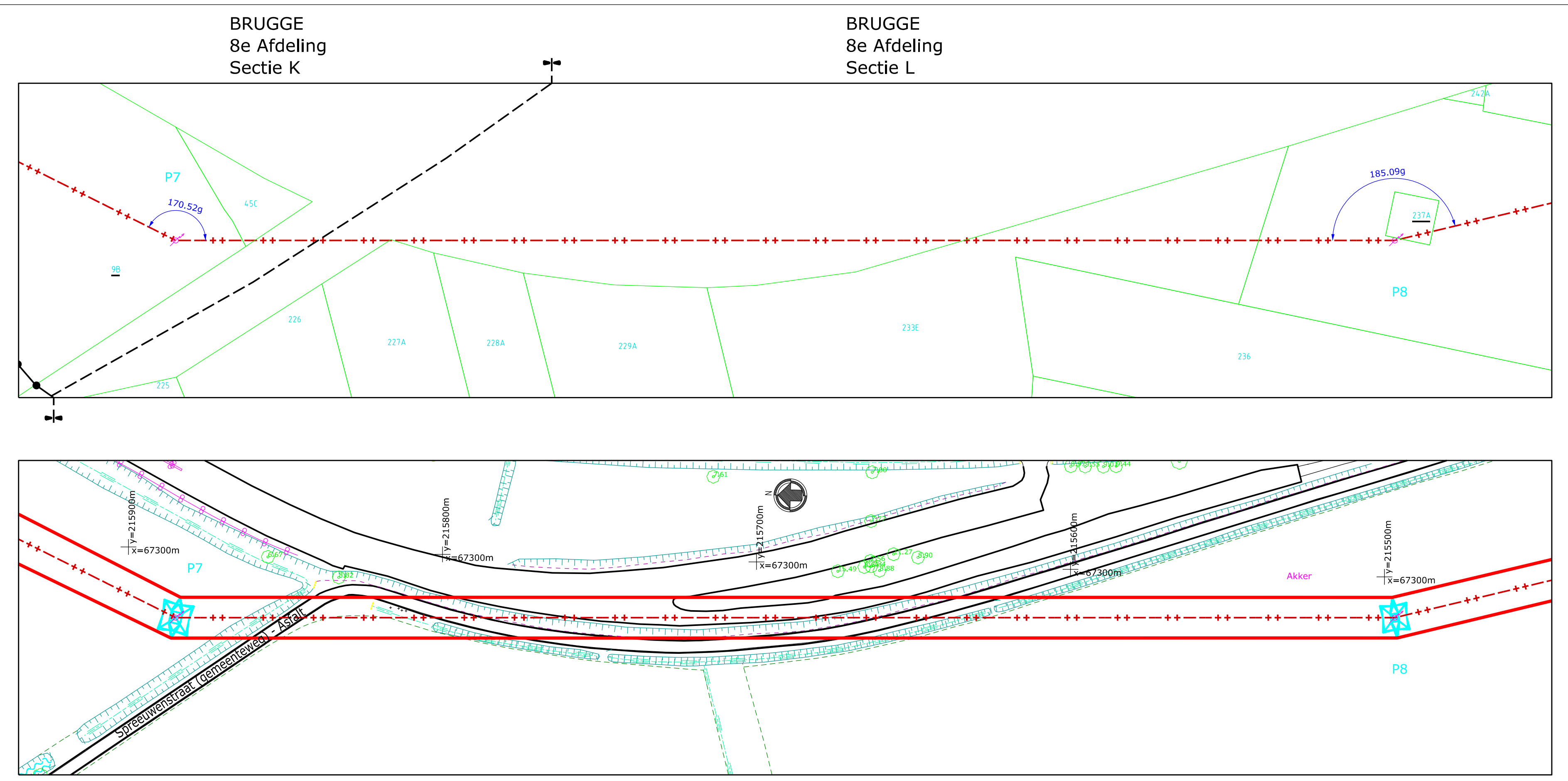
LEGENDE LENGTEPROFIEL

- UITRUSTING TYPE AL, AE, AS OF AER (ZIE VERVALLEND TYPES VAN DE UITRUSTINGEN' FIERENDEKER)
- UITRUSTING TYPE S, SO OF SE (ZIE VERVALLEND TYPES VAN DE UITRUSTINGEN' FIERENDEKER)
- UITRUSTING TYPE SI (ZIE VERVALLEND TYPES VAN DE UITRUSTINGEN' FIERENDEKER)
- AANKABEL
- GELEIDER
- BEBAWENINGSPIL (SYMBOLISCHE VOORSTELLING)
- PROFIEL VAN HET TERREIN
- LANGSPANNINGSELIJN
- MAST VAN DE LEIJN
- VERLICHTINGSPAAL *
- PAAL OVERS *
- LOOFROE *
- CONFER *
- FRAG *
- STRUKEN OF SCHAARHOUT *
- BAALS *
- GEBOUD *



KABELTYPE
 GELEIDERS : 2 x 3 x 707mm² AMS-2Z
 AARDKABEL : 1 x 298mm² ALAC
 1 x 281mm² OPGW

- REFERENTIEVLAK : -10.00 m
- HOOGTEN
- TUSSENAFSTANDEN
- AFSTAND TUSSEN MASTEN
- NR EN TYPE VAN MASTEN
- TYPE UITRUSTING
- PARAMETER AAN 75° (GELEIDER) / 15° (AARDKABEL)



- COORDINATEN : LAMBERT '72 - HOOGTEN : TAW

GEZELLE IZEGEM

00.00	01-09-2025	EERSTE ONTWERP VAN HET PLAN	CFC	VST	VST		
REV.	DD-MM-YYYY	DESCRIPTION	STATUS	DRAWN	CHECKED	VALIDATED	APPROVED

380 KV-LIJN GEZELLE - IZEGEM
 GRONDPLAN EN LENGTEPROFIEL
 P7 - P8

WV INDEX 551366bis

LIJN (KV): 380	GENRE: 31	FAMILY: 50
LIJN: NWL216	SCALE: 1/200 - 1/1000	SIZE: A0
CLASSE:	TYPE:	PROJECT: TR43033
TOT. FOLIOS: 1	ELI_3936683-000	REV: 00.00

GRONDPLAN: SCHAAAL 1/1000

De kadastrale inlichtingen worden ter informatie gegeven.

1

2

3

4

LEGENDE GRONDPLAN

- H.S. MAST
- MAST OVERS
- KOOLDEKSEL
- TELEFOONPAAL
- PAAL OVERS
- KABINE OVERS
- VERLICHTINGSPAAL
- PAAL BOVENLEIDING (OPROK)
- LANGSPANNINGSPAAL
- TEL. LEIJN
- H.S. LEIJN
- L.S. LEIJN
- RAILS
- AS NIEUR
- AS BAAN OF FORTIEKEN
- HOODTERPLAT (OBSKAKEL)
- KU CONFEREN
- KU LOOFROEVEN
- KU STRUKEN OF SCHAARKOUT
- RAND BOS
- RAND GETOPTE BOMEN
- CONFERE (FIGURATIEF)
- LOOFROE (FIGURATIEF)
- STRUKEN OF SCHAARKOUT (FIGURATIEF)
- BOEDEN VAN DE GRACHT
- BOEDENKANT TALUD
- SCHEMATISCHE VOORSTELLING MAST
- LITERISCHE GELEIDERS
- BOEDEN ROEBAS
- AS RUIJS
- WEGRAND
- FUNDERING MAST
- GEVEL WOODACHUIS
- LEVEL AANDE GEBOUD
- TERRAS, VERANDA
- GASLEIDING
- WATERLEIDING
- TELECOLEIDING
- VANDEKRAAL
- FRAG
- GELECTRIFICEERDE AFSLUITING
- PLAAT AFSLUITING
- BAKTERAFSLUITING
- GRADAFSLUITING
- RECHTBARE PERCEELGRENZ
- WATERLIJN
- HOLPIENST
- GRONDPAAL SPOORWEGEN
- TOEGANGSCH HEEFTAANT
- GRONTOEGANGSCH
- BAKEN
- KW PAAL
- GRONDPAAL PRIVAAT DOEMEN
- GRONDPAAL OPENBAAR DOEMEN
- VERBODSLECHT
- PUL, POMP, DRENKPLAATS
- VERBODSBOORD

LEGENDE KADASTER GRONDPLAN

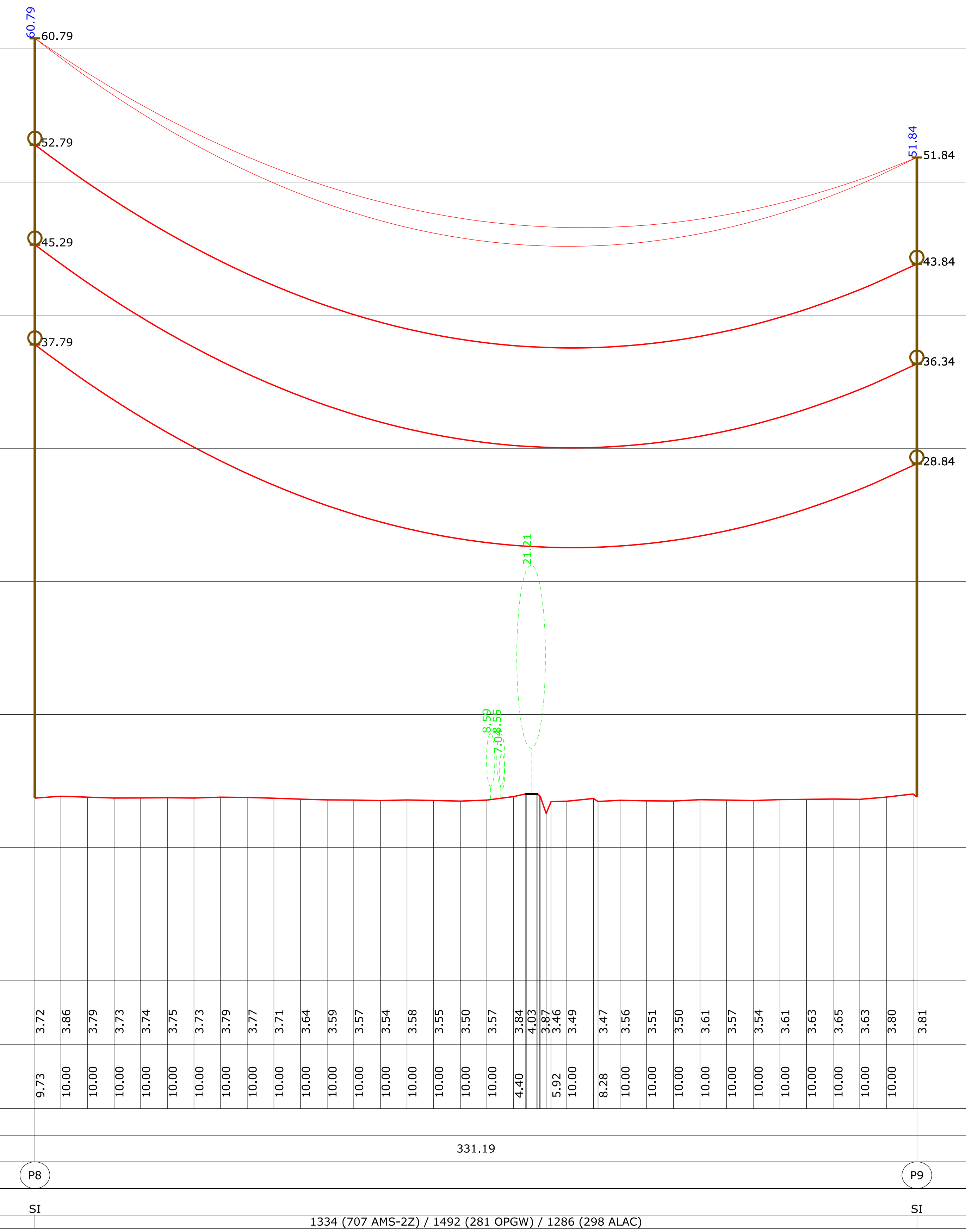
- KADASTRAAL PERCEEL
- KADASTRAAL GEBOUW
- OVERGANG KADASTRALE SECTIE
- SAND KANAAL, RIVER, BEKSEN OF STREEK
- GEWENTEGENSG

LEGENDE LENGTEPROFIEL

- UITRUSTING TYPE A, AE, AS OF AER (ZIE VERVALAND TYPES VAN DE UITRUSTINGEN FIERGROE)
- VERLICHTINGSPAAL *
- PAAL OVERS *
- LOOFROE *
- CONFERE *
- FRAG *
- STRUKEN OF SCHAARKOUT *
- RAILS *
- GEBOUW *
- TYPES UITRUSTINGEN
- OPVANGING
- VERANKERING
- HALF-VERANKERING
- VERANKERING OP DE AORTIEK
- ISOLERENDE MASTHOEFT

KABELTYPE
 GELEIDERS : 2 x 3 x 707mm² AMS-2Z
 AARDKABEL : 1 x 298mm² ALAC
 1 x 281mm² OPGW

LENGTEPROFIEL :
 SCHAAL X = 1/1000
 SCHAAL Z = 1/200



- REFERENTIEVLAK : -10.00 m

- HOOGTEN

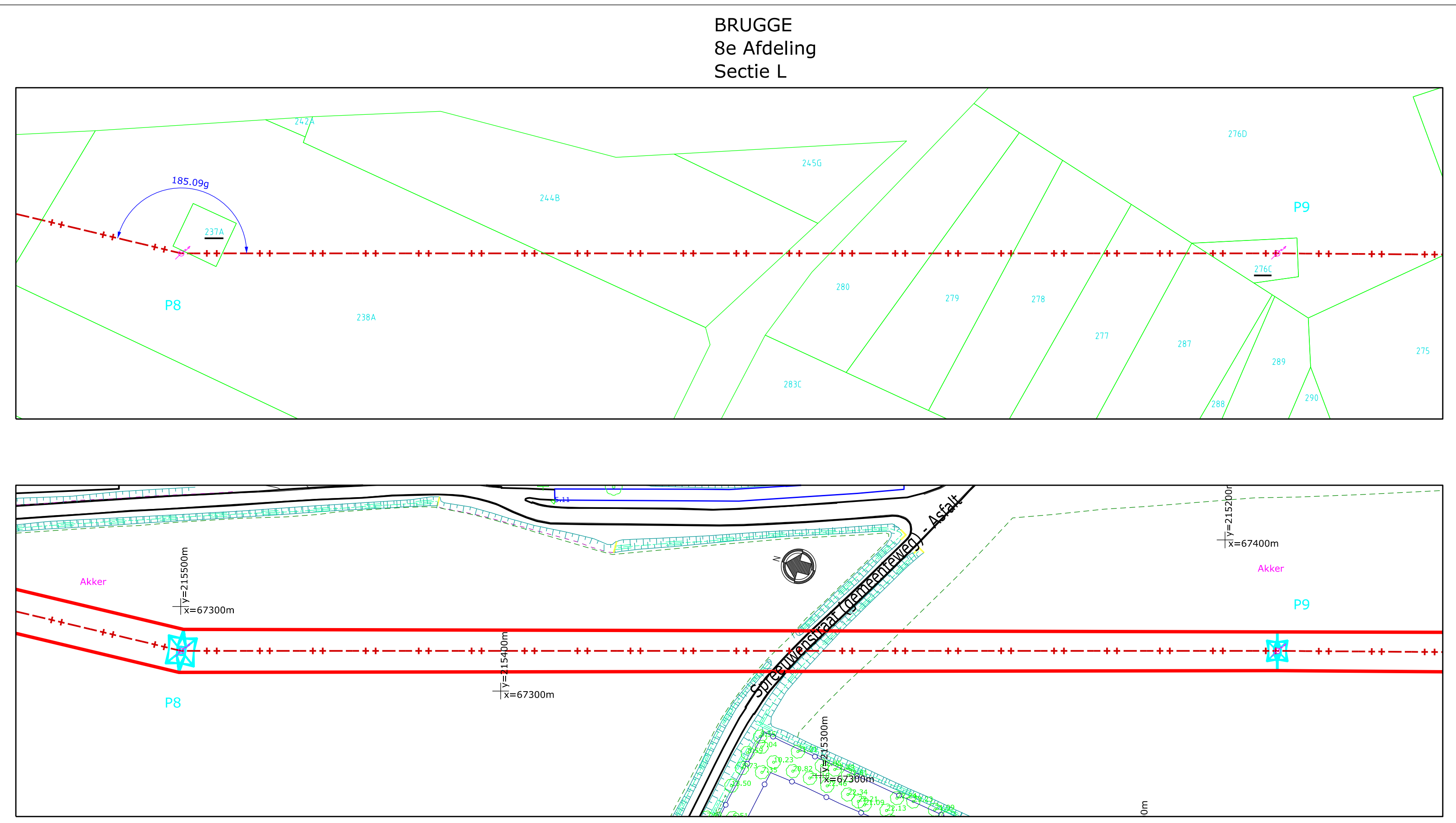
- TUSSENAFSTANDEN

- AFSTAND TUSSEN MASTEN

- NR EN TYPE VAN MASTEN

- TYPE UITRUSTING

- PARAMETER AAN 75° (GELEIDER) / 15° (AARDKABEL)



- COORDINATEN : LAMBERT '72 - HOOGTEN : TAW

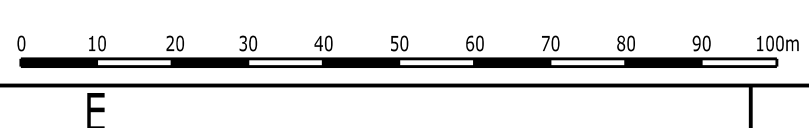
GEZELLE IZEGEM

00.00	01-09-2025	EERSTE ONTWERP VAN HET PLAN	CFC	VST	VST		
REV.	DD-MM-YYYY	DESCRIPTION	STATUS	DRAWN	CHECKED	VALIDATED	APPROVED

380 KV-LIJN GEZELLE - IZEGEM
 GRONDPLAN EN LENGTEPROFIEL
 P8 - P9
 WV INDEX 551366bis

LI (KV): 380	GENRE: 31	FAMILY: 50
LIG: RWL216	SCALE: 1/200 - 1/1000	SIZE: A0
CLASSES:	TYPE:	PROJECT: TR43033
TOT. FOLIOS: 1	ELI - 3936684-000	REV: 00.00

GRONDPLAN: SCHAAL 1/1000



LEGENDE GRONDPLAN

	H.S. MAST		BOORD HOEKAS
	MAST OVERS		AS RUIS
	HOODLUKKEEL		WEGRAND
	TELEFOODPAAL		FUNDERING MAST
	PAAL OVERS		GEVEL WOODRUIS
	KABINE OVERS		GEVEL ANDER GEBOUW
	VERLICHTINGSPAAL		TERRAS, VERANDA
	PAAL BOVENLEIDING (CP/OP)		GASLEIDING
	LANGSPANNINGSPAAL		WATERLEIDING
	TEL. LEIJN		TELECOLEIDING
	H.S. LEIJN		HANGAAR
	L.S. LEIJN		HANG
	RAILS		GELLECTRIFICEERDE AFSLUITING
	AS RUIER		PLAAT AFSLUITING
	AS BAAN OF FORTIEKEN		RASTERAFSLUITING
	HOODSTRAAT (OBSKAMEL)		ERWASAFSLUITING
	KUI CONFEREN		FIBREBARE PERCELEERINGS BLOKTOEGANG
	KUI LOOFROEVEN		WATERLIJN
	KUI STRUKEN OF SCHAANKOUT		HOOFDRIJN
	RAND BOS		GRENSPAAL SPOORWEGEN
	RAND GETOPTE BOMEN		TOEGANGSRIJN MET RUITER GRENSPALDELSIDED
	CONFEREER (FIGURATIEF)		BAKEN
	LOOFROEVEN (FIGURATIEF)		KUI PAAL
	STRUKEN OF SCHAANKOUT (FIGURATIEF)		GRENSPAAL PRIVAAT DOEKEN
	BOEDEN VAN DE GRACHT		GRENSPAAL OPENBAAR DOEKEN
	BOEDENKANT TALUD		VERBEERSLICHT
	ONDERKANT TALUD		PUT, POMP, DRENKPLAATS
	SCHEMATISCHE VOORSTELLING MAST		VERBEERSGROND
	UITRUSTING GELEIDERS		

LEGENDE KADASTER GRONDPLAN

	KADASTRAAL PERCEEL		RAND KANAAL, RIVER, BEKKEN OF STROM
	KADASTRAAL GEBOUW		GEMEENTEGRENS
	OVERGANG KADASTRALE SECTIE		

LEGENDE LENGTEPROFIEL

* OEFENING: OBJECT OF FINDER DAN 10M VAN DE AS VAN DE LEIJN; OUDER LEIJN; OBJECT OF FINDER DAN 10M VAN DE AS VAN DE LEIJN; IN STOPPELIJN

	UTRUSTING TYPE A, AE, AS OF AER (ZIE VERKLARING TYPES VAN DE UITRUSTINGEN) HEBBERENDE		VERLICHTINGSPAAL *
	UTRUSTING TYPE S, SO OF SE (ZIE VERKLARING TYPES VAN DE UITRUSTINGEN) FIBERBOEDER		PAAL OVERS *
	UTRUSTING TYPE SI (ZIE VERKLARING TYPES VAN DE UITRUSTINGEN) FIBERBOEDER		LOOFROEVEN *
	AARDKABEL		CONFEREER *
	GELEIDER		HANG *
	BEBAKINGSGEBOUW (SYMBOLISCHE VOORSTELLING)		STRUKEN OF SCHAANKOUT *
	PROFIEL VAN HET TERREIN		RAILS *
	LANGSPANNINGSELIJN		GEBOUW *
	MAST VAN DE LEIJN		

TYPES UITRUSTINGEN

OPZICHTING	VERANKERING	HALF-VERANKERING
VERANKERING OP DE AORTIJK	ISOLERENDE HOOFDRIJN	

KABELTYPE

GELEIDERS : 2 x 3 x 707mm² AMS-2Z

AARDKABEL : 1 x 298mm² ALAC
1 x 281mm² OPGW

REFERENTIEVLAK : -10.00 m

HOOGTEN

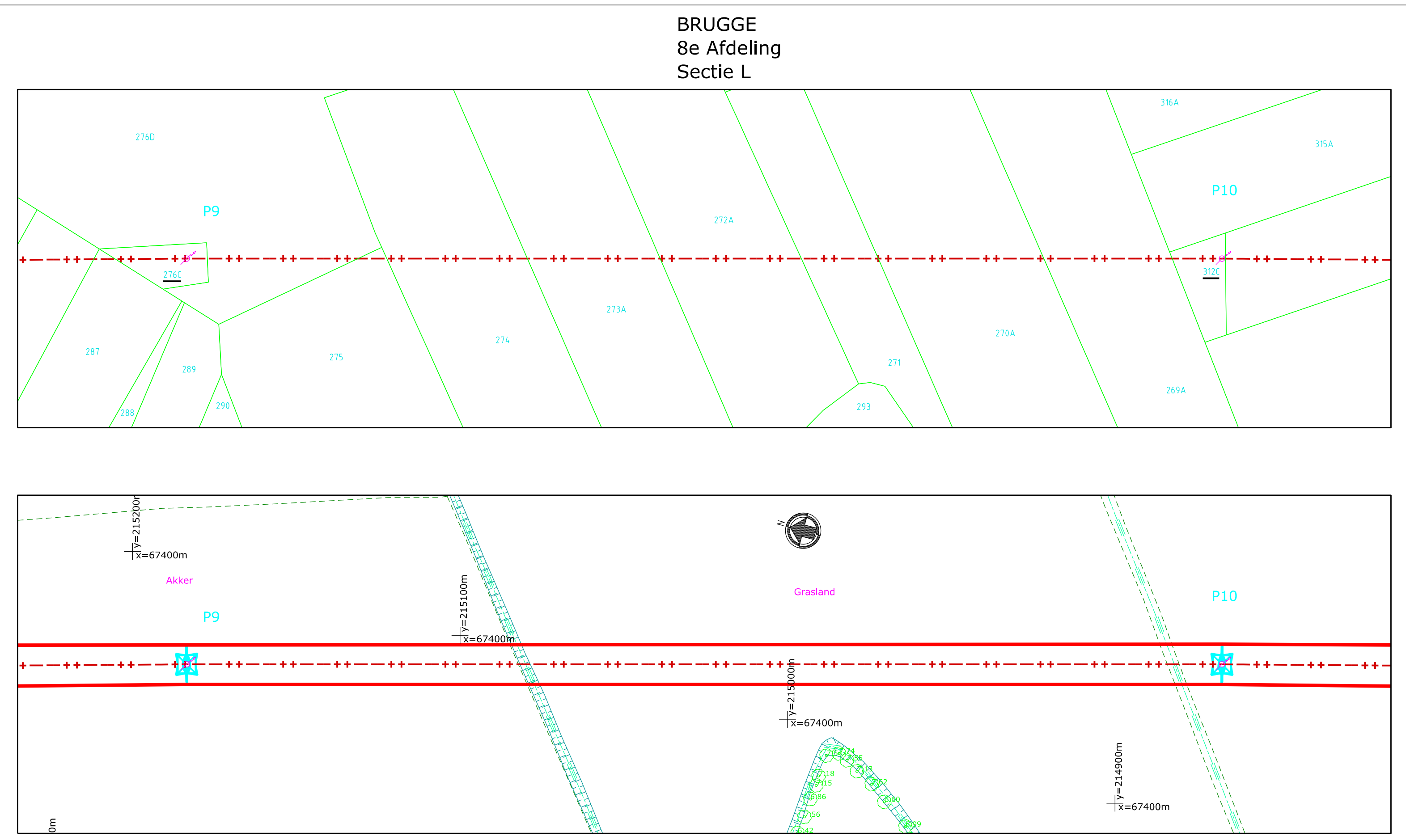
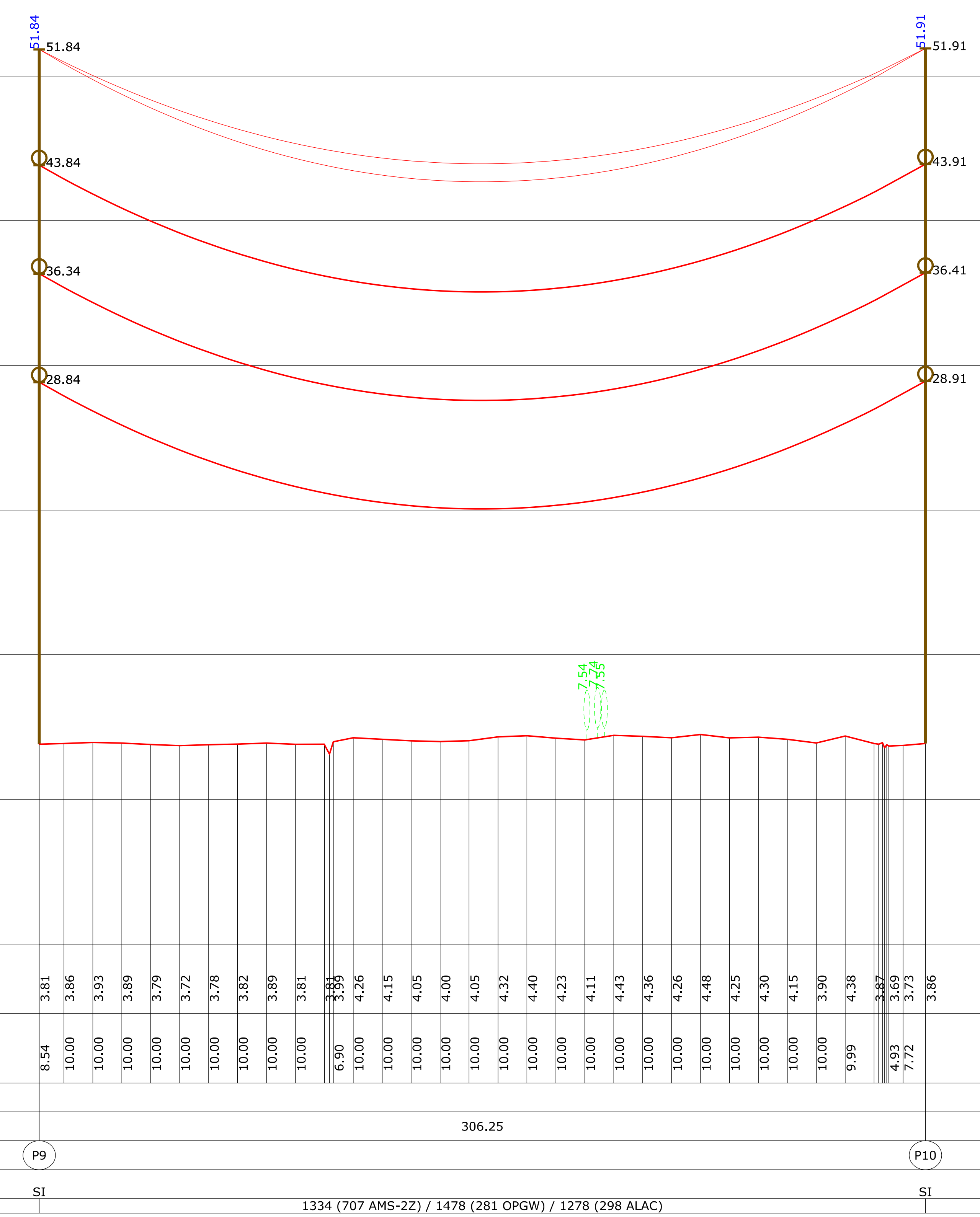
TUSSENAFSTANDEN

AFSTAND TUSSEN MASTEN

NR EN TYPE VAN MASTEN

TYPE UITRUSTING

PARAMETER AAN 75° (GELEIDER) / 15° (AARDKABEL)



COORDINATEN : LAMBERT '72

HOOGTEN : TAW

GEZELLE IZEGEM

00.00	01-09-2025	EERSTE ONTWERP VAN HET PLAN	CFC	VST	VST		
REV.	DD-MM-YYYY	DESCRIPTION	STATUS	DRAWN	CHECKED	VALIDATED	APPROVED

380 KV-LIJN GEZELLE - IZEGEM

GRONDPLAN EN LENGTEPROFIEL

P9 - P10

WV INDEX 551366bis

LI (KV): 380	GENRE: 31	FAMILY: 50
LIG: NWL216	SCALE: 1/200 - 1/1000	SIZE: A0
CLASSES:	TYPE:	PROJECT: TR43033
TOT. FOLIOS: 1	ELI - 3936685-000	REV: 00.00

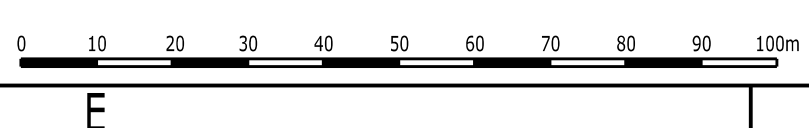
elias

elias engineering nv

elias engineering nv

elias engineering nv

GRONDPLAN: SCHAAL 1/1000



De kadastrale inlichtingen worden ter informatie gegeven.

LEGENDE GRONDPLAN

	H.S. MAST		BOORD HOEKAS
	MAST OVERS		AS RUIS
	HOODLUKKEEL		WEGRAND
	TELEFOODPAAL		FUNDERING MAST
	PAAL OVERS		GEVEL WOODRUIS
	KABINE OVERS		GEVEL ANDER GEBOUW
	VERLICHTINGSPAAL		TERRAS, VERANDA
	PAAL BOVENLEIDING (OPPOK)		GASLEIDING
	LANGSPANNINGSPAAL		WATERLEIDING
	TEL. LEIJN		TELECOLEIDING
	R.S. LEIJN		HANGAAR
	L.S. LEIJN		HANG
	BAAL		GELACTEERDE AFSLUITING
	AS NIEUR		PLAAT AFSLUITING
	AS BAAN OF FORTIEKEN		RASTERSAFSLUITING
	HOODTERAAT (OBSKAMEL)		GRADAFSLUITING
	KUI CONFEREN		FIBREBARE PEKSELGELEIDING (OPPOK)
	KUI LOOFROEKEN		WATERLIJN
	RAND STRUKEN OF SCHAANKOUT		HOOFDRIJNEN
	RAND BOS		GRENSPAAL SPOORWEGEN
	RAND GETOPTE BOMEN		TOEGANGSCHAP MET/ZAANT (GRANTER)ALSDIJD
	CONFIEER (FIGURATIEF)		BAKEN
	LOOFROEKEN (FIGURATIEF)		KUI PAAL
	STRUKEN OF SCHAANKOUT (FIGURATIEF)		GRENSPAAL PRIVAAT DOEMEN
	BOEDEN VAN DE GRACHT		GRENSPAAL OPENBAAR DOEMEN
	BOEDENKANT TALLID		VERBEERSLICHT
	ONDERKANT TALLID		PUT, POMP, DRENPLAATS
	SCHEMATISCHE VOORSTELLING MAST		VERBEERSGROND
	UITRUSTING GELEIDERS		

LEGENDE KADASTER GRONDPLAN

	KADASTRAAL PERCEEL		SAND KANAAL, RIVER, BEKEN OF STROM
	KADASTRAAL GEBOUW		GEMEENTEGRENS
	OVERGANG KADASTRALE SECTIE		

LEGENDE LENGTEPROFIEL

* OPPERBODEN: OBJECT OF FUNDING DAN 10M VAN DE AS VAN DE LEIJN; OUDER LEIJN; OBJECT OF FUNDING DAN 10M VAN DE AS VAN DE LEIJN; IN STOFFELIJK

	UITRUSTING TYPE A, AE, AS OF AER (ZIE VERVALLEND TYPES VAN DE UITRUSTINGEN) FIBREBOEDER		VERLICHTINGSPAAL *
	UITRUSTING TYPE S, SO OF SE (ZIE VERVALLEND TYPES VAN DE UITRUSTINGEN) FIBREBOEDER		PAAL OVERS *
	UITRUSTING TYPE GJ (ZIE VERVALLEND TYPES VAN DE UITRUSTINGEN) FIBREBOEDER		LOOFROEKEN *
	AANDEKABEL		CONFIEER *
	GELEIDER		HANG *
	BEBAKINGEN (SYMBOLISCHE VOORSTELLING)		STRUKEN OF SCHAANKOUT *
	PROFIEL VAN HET TERREIN		BAAL *
	LANGSPANNINGSPAL		GEBOUW *
	MAST VAN DE LEIJN		

TYPES UITRUSTINGEN

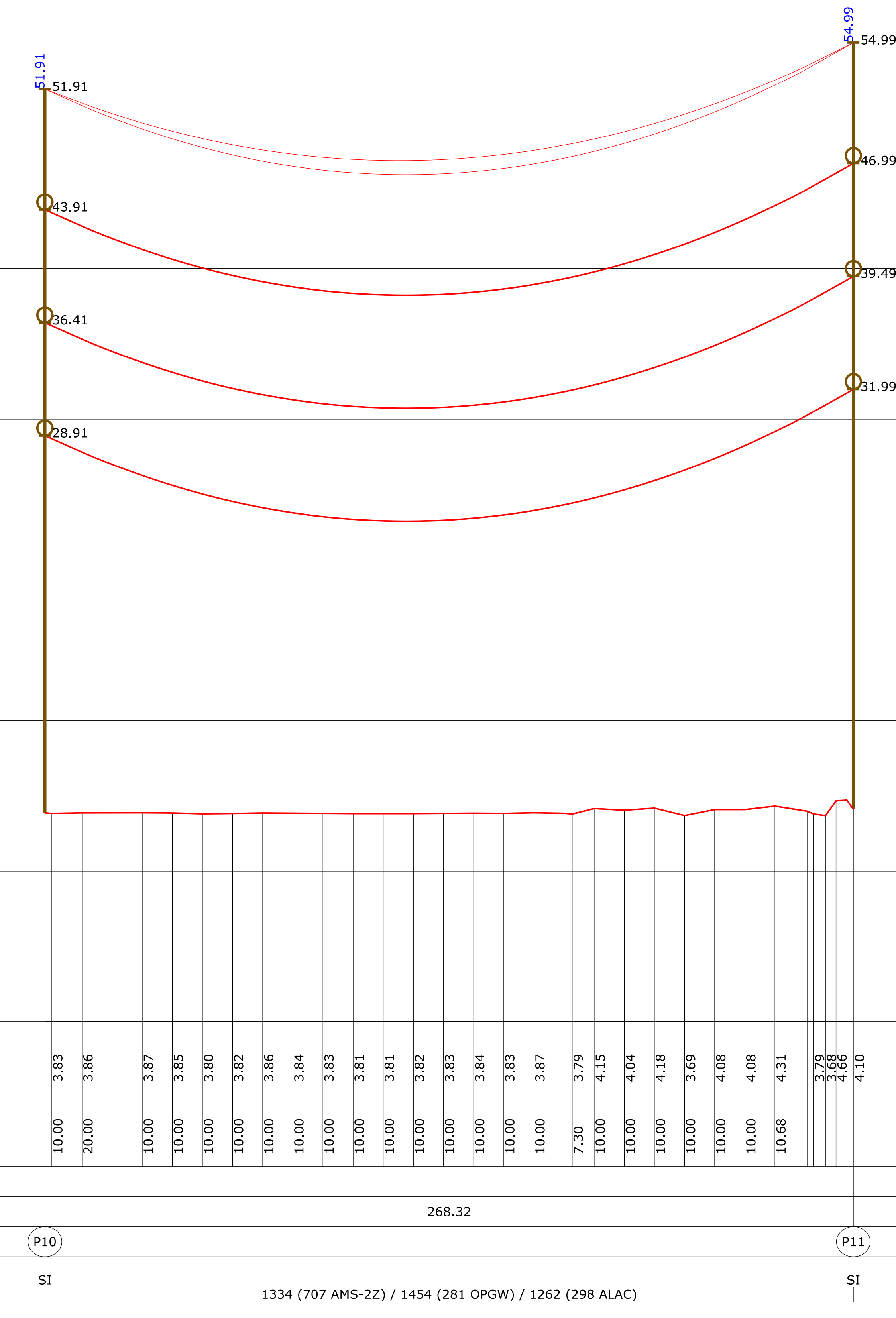
	S / SO		A / AE		SE
	AN / ON		VERBAKING		HALP-VERBAKING
	VERBAKING OP DE AORTIEK		ISOLERENDE MASTHOEK		

KABELTYPE

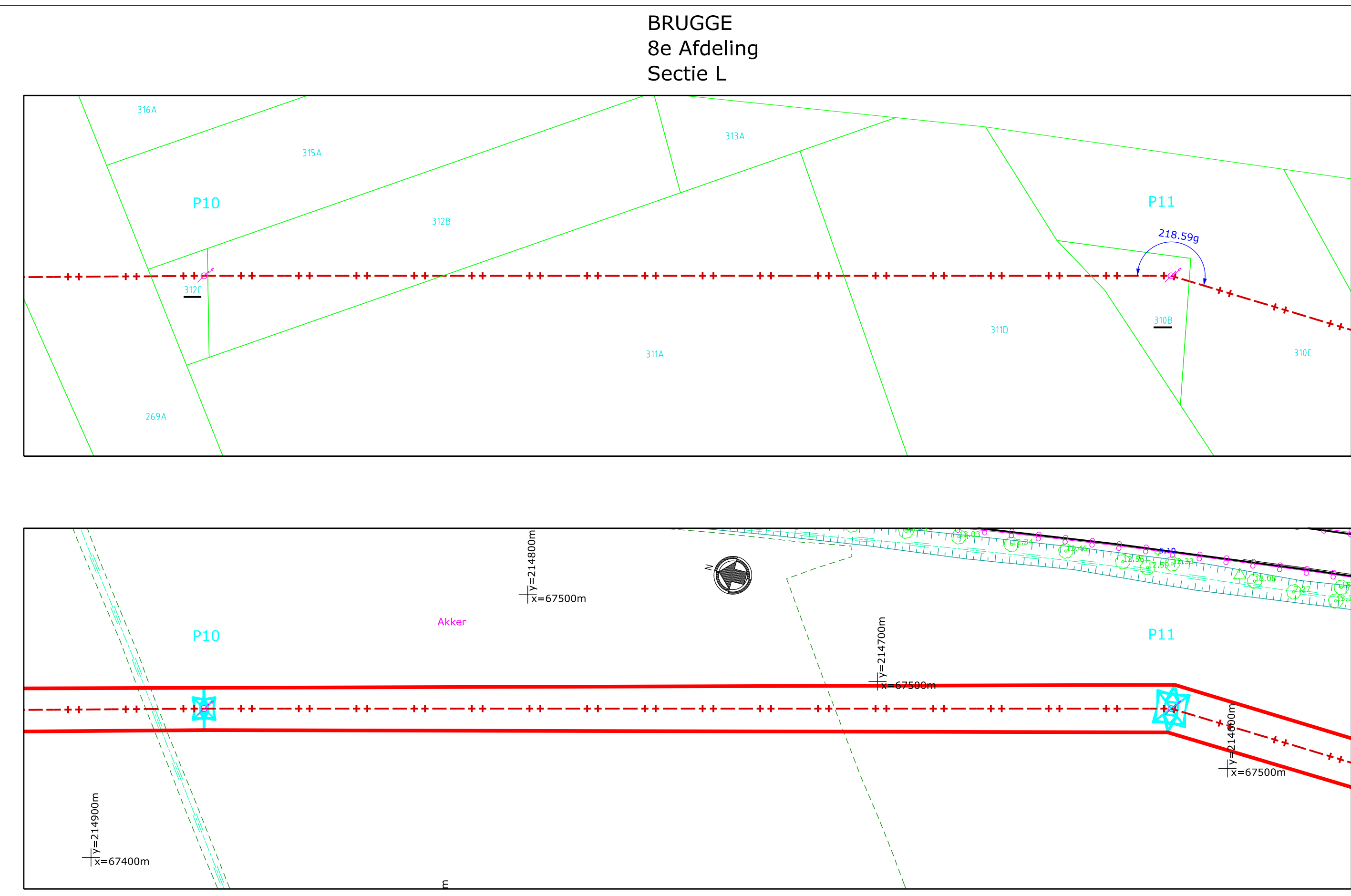
GELEIDERS : 2 x 3 x 707mm² AMS-2Z

AARDKABEL : 1 x 298mm² ALAC
1 x 281mm² OPGW

LENGTEPROFIEL: SCHAAAL X = 1/1000
SCHAAAL Z = 1/200



- REFERENTIEVLAK : -10.00 m
- HOOGTEN
- TUSSENAFSTANDEN
- AFSTAND TUSSEN MASTEN
- NR EN TYPE VAN MASTEN
- TYPE UITRUSTING
- PARAMETER AAN 75° (GELEIDER) / 15° (AARDKABEL)



- COORDINATEN : LAMBERT '72 - HOOGTEN : TAW

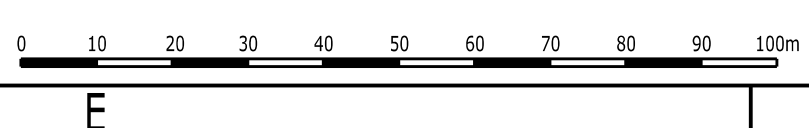
GEZELLE IZEGEM

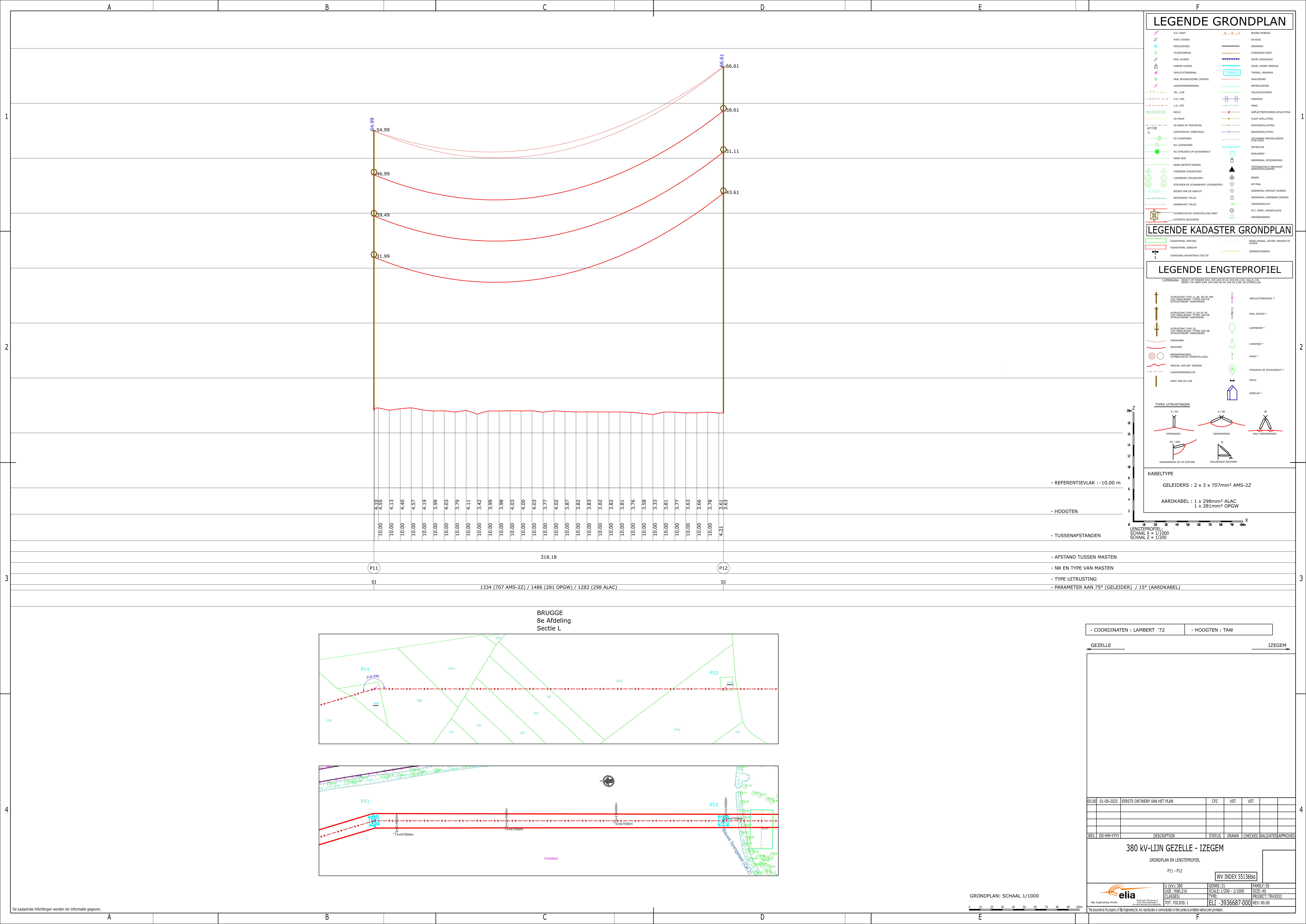
00.00	01-09-2025	EERSTE ONTWERP VAN HET PLAN	CFC	VST	VST		
REV.	DD-MM-YYYY	DESCRIPTION	STATUS	DRAWN	CHECKED	VALIDATED	APPROVED

380 KV-LIJN GEZELLE - IZEGEM
GRONDPLAN EN LENGTEPROFIEL
P10 - P11

	LI (KV): 380 LIG: NWL216 CLASSES: TOT. FOLIOS: 1	GENRE: 31 SCALE: 1/200 - 1/1000 TYPE: ELI -3936686-000	FAMILY: 50 SIZE: A0 PROJECT: TR43033 REV: 00.00
--	---	---	--

GRONDPLAN: SCHAAAL 1/1000





LEGENDE GRONDPLAN

- H.S. MAST
- MAST OVERS
- KOOLDEKSEL
- TELEFOODRAAL
- RAAL OVERS
- KABELE OVERS
- VERLICHTINGSPAAL
- RAAL BOVENLEIDING (CPROFI)
- LANGSPANNINGSPAAL
- TEL. LEIJN
- H.S. LEIJN
- L.S. LEIJN
- RAALS
- AS NIEUR
- AS BAAN OF FORTIEKEN
- HOODTERPLAT (OBSKAMEL)
- KU CONFEREN
- KU LOOFROEKEN
- KU STRUKEN OF SCHAARKOUT
- RAND BOS
- RAND GETOPTE BOMEN
- CONFERE (FIGURATIEF)
- LOOFROE (FIGURATIEF)
- STRUKEN OF SCHAARKOUT (FIGURATIEF)
- BOEDEN VAN DE GRACHT
- BOEDENKANT TALUD
- ONDERKANT TALUD
- SCHEMATISCHE VOORSTELLING MAST
- LITERKISTE GELEIDERS
- BOEDEN ROEBAS
- AS RIJVS
- WEGRAND
- FUNDERING MAST
- LEVEL WOODCHIEFS
- LEVEL AENDE GERODEN
- TERRAAS, VERANDA
- GASLEIDING
- WATERLEIDING
- TELECOLEIDING
- VANCAAL
- IRIGAL
- GELECTRIFICEERDE AFSLUITING
- PLAAT AFSLUITING
- RACSTERAFSLUITING
- GRADAFSLUITING
- RECHTBARE RECHTERLEIDING
- WATERLIJN
- WOLPHENT
- GRONDPAAL SPOORWEGEN
- TOEGRAFISCH HEEFTAAT
- GRONTPAAL
- BAKEN
- KW PAAL
- GRONDPAAL PRIVAAT DOEMEN
- GRONDPAAL OPENBAAR DOEMEN
- VERBODSLECHT
- PUT, POMP, DRENKPLAATS
- VERBODSGROND

LEGENDE KADASTER GRONDPLAN

- KADASTRAAL PERCEEL
- KADASTRAAL GEWOU
- OVERGANG KADASTRALE SECTIE
- SAND KANAAL, RIVER, BEKEN OF STREEK
- GEWENTIGEN

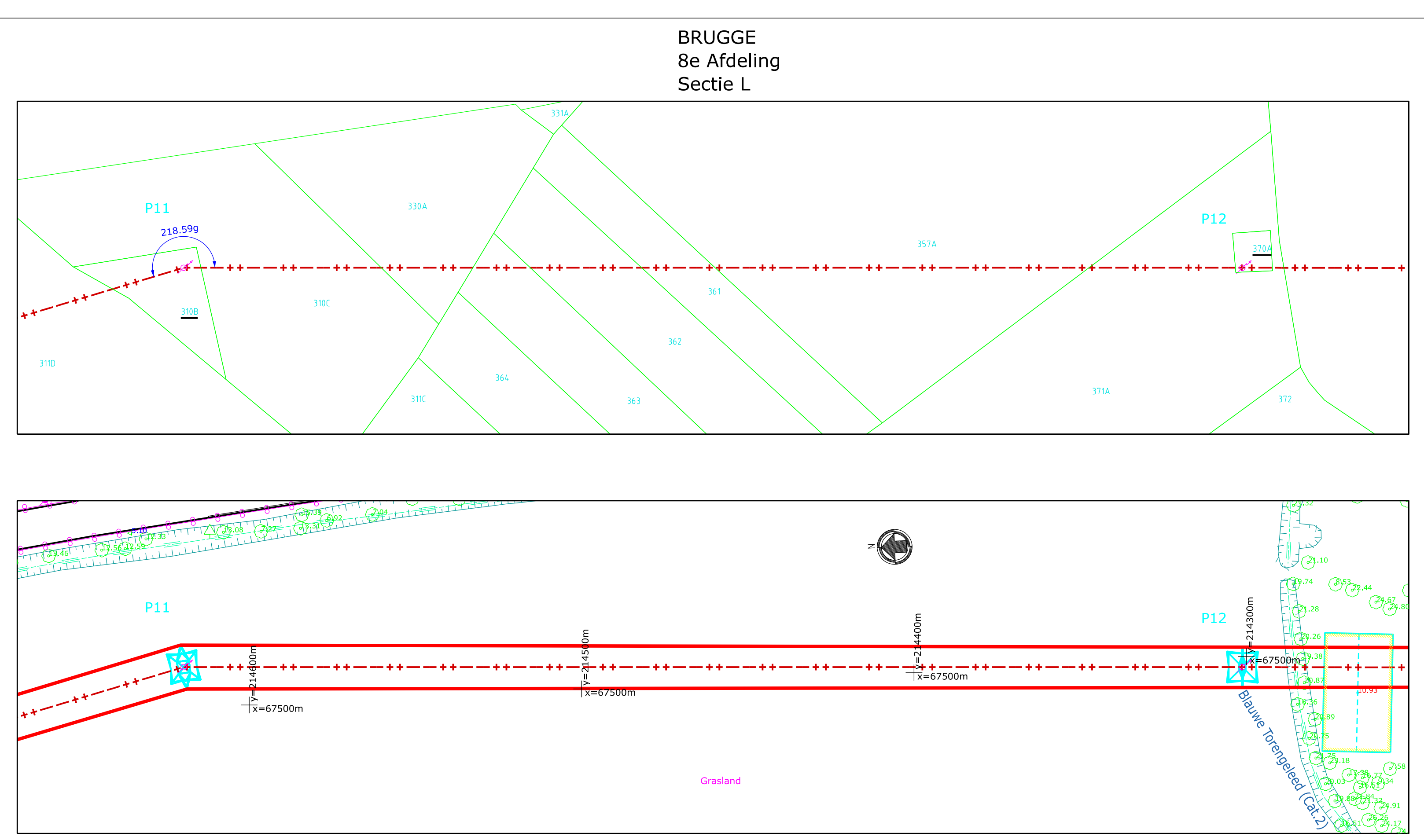
LEGENDE LENGTEPROFIEL

- UITRUSTING TYPE A, AE, AS OF AER (ZIE VERVALAND TYPES VAN DE UITRUSTINGEN) HEBBEREN
- VERLICHTINGSPAAL *
- RAAL OVERS *
- LOOFROE *
- CONFERE *
- IRIGAL *
- STRUKEN OF SCHAARKOUT *
- RAALS *
- GEBOUW *
- TYPES UITRUSTINGEN
- OPVANZING
- VERANKERING
- HALF-VERANKERING
- VERANKERING OP DE AORTIEK
- ISOLERENDE MASTHOEK

KABELTYPE
 GELEIDERS : 2 x 3 x 707mm² AMS-2Z
 AARDKABEL : 1 x 298mm² ALAC
 1 x 281mm² OPGW

LENGTEPROFIEL :
 SCHAAL X = 1/1000
 SCHAAL Z = 1/200

- REFERENTIEVLAK : -10.00 m
 - HOOGTEN
 - TUSSENAFSTANDEN
 - AFSTAND TUSSEN MASTEN
 - NR EN TYPE VAN MASTEN
 - TYPE UITRUSTING
 - PARAMETER AAN 75° (GELEIDER) / 15° (AARDKABEL)



- COORDINATEN : LAMBERT '72 - HOOGTEN : TAW

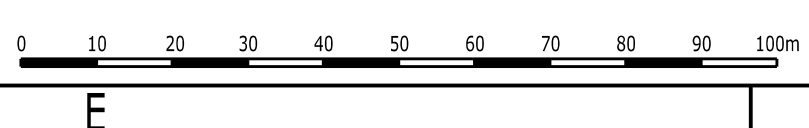
GEZELLE IZEGEM

00.00	01-09-2025	EERSTE ONTWERP VAN HET PLAN	CFC	VST	VST		
REV.	DD-MM-YYYY	DESCRIPTION	STATUS	DRAWN	CHECKED	VALIDATED	APPROVED

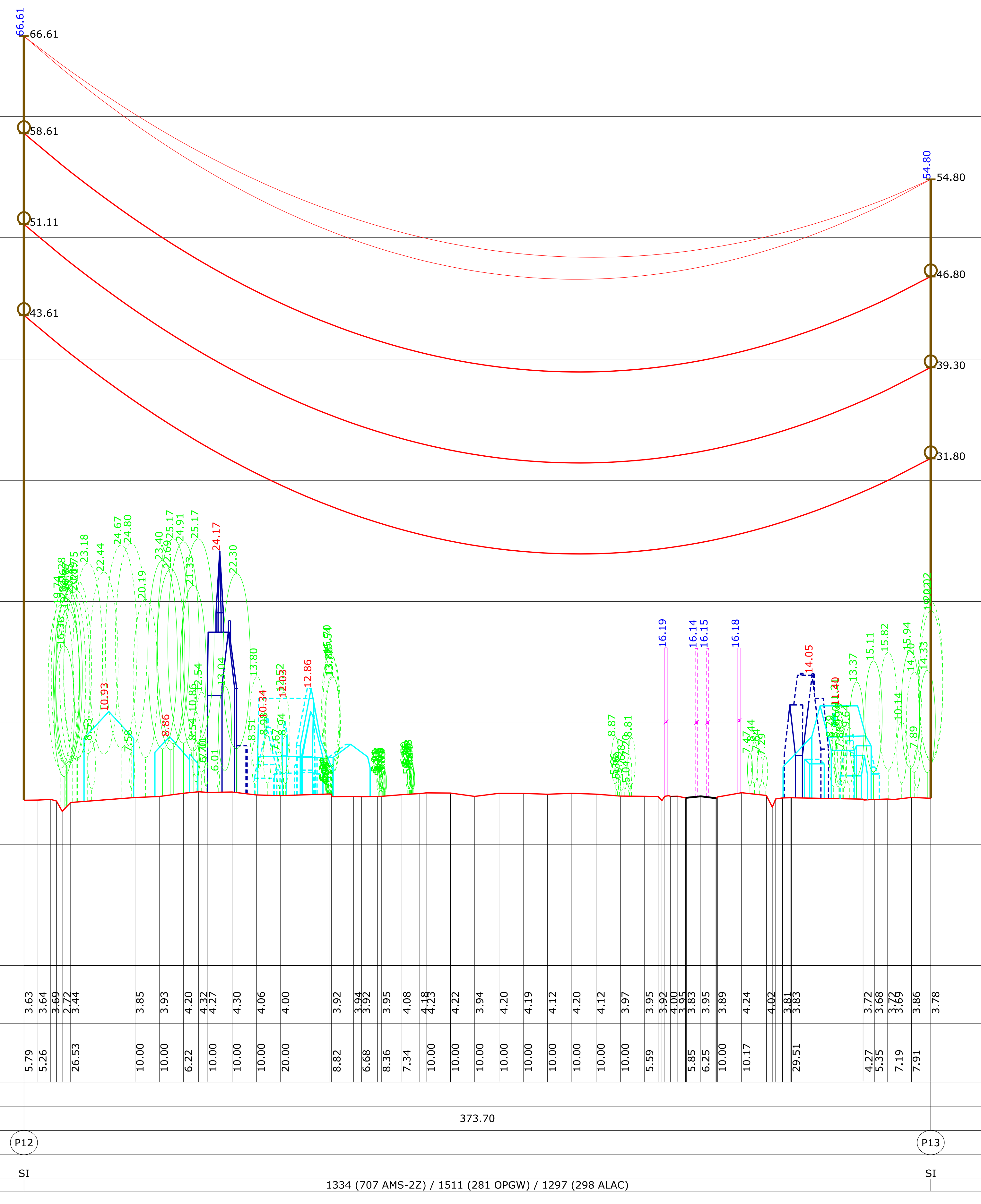
380 KV-LIJK GEZELLE - IZEGEM
 GRONDPLAN EN LENGTEPROFIEL
 P11 - P12
 WV INDEX 551366bis

LI (KV): 380
 LIG: RWL216
 CLASSES: TOT. FOLIOS: 1
 GENRE: 31
 SCALE: 1/200 - 1/1000
 TYPE: ELLI -3936687-000
 FAMILY: 50
 SIZE: A0
 PROJECT: TR43033
 REV: 00.00

GRONDPLAN: SCHAAL 1/1000



De kadastrale inlichtingen worden ter informatie gegeven.



LEGENDE GRONDPLAN

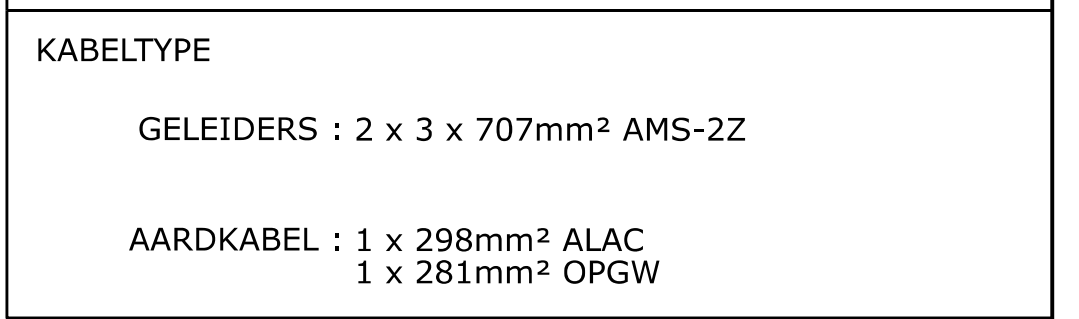
- H.S. MAST
- MAST OVERS
- KOOLBOKSEL
- TELEFOONPAAL
- RAIL OVERS
- KABINE OVERS
- VERLICHTINGSPAAL
- RAIL BOVENLEIDING (OPFOOR)
- LANGSPANNINGSPAAL
- TEL. LEIJN
- R.S. LEIJN
- R.A.S. LEIJN
- RAILS
- AS NIEUR
- AS BAAN OF FORTIEKER
- HOOGTEPLAN (OBSKAKEL)
- KU CONFEREN
- KU LOOFBOCHEN
- KU STRUKEN OF SCHAARKOUT
- RAND BOS
- RAND GETOPTE BOSHEN
- CONFIEER (FIGURATIEF)
- LOOFBOOM (FIGURATIEF)
- STRUKEN OF SCHAARKOUT (FIGURATIEF)
- BOEDEN VAN DE GRACHT
- BOVENKANT TALUD
- ONDERKANT TALUD
- SCHENASTISCHE VOORSTELLING MAST
- LITERKSTE GELEIDERS
- BOORD HOEKAS
- AS RUIJS
- WEGRAND
- FUNDERING MAST
- LEVEL WOODCHIES
- LEVEL AANDE GERODD
- TERRAAS, VERANDA
- GASLEIDING
- WATERLEIDING
- TELECOLEIDING
- VANCAAL
- RIJG
- GELECTRIFICEERDE AFSLUITING
- PLAAT AFSLUITING
- BAKTERAFSLUITING
- GRADAFSLUITING
- RECHTBARE PERCEELGEGENS
- WATERLIJN
- HOLPIJNT
- GRENSPAAL SPOORWEGEN
- TOEGANGSCH HEEFTAINT
- GRATIALEIDERS
- BAKEN
- KH PAAL
- GRENSPAAL PRIVAAT DOMEN
- GRENSPAAL OPENBAAR DOMEN
- VERBODSLECHT
- PUL, POMP, DRENKPLAATS
- VERBODSGEG

LEGENDE KADASTER GRONDPLAN

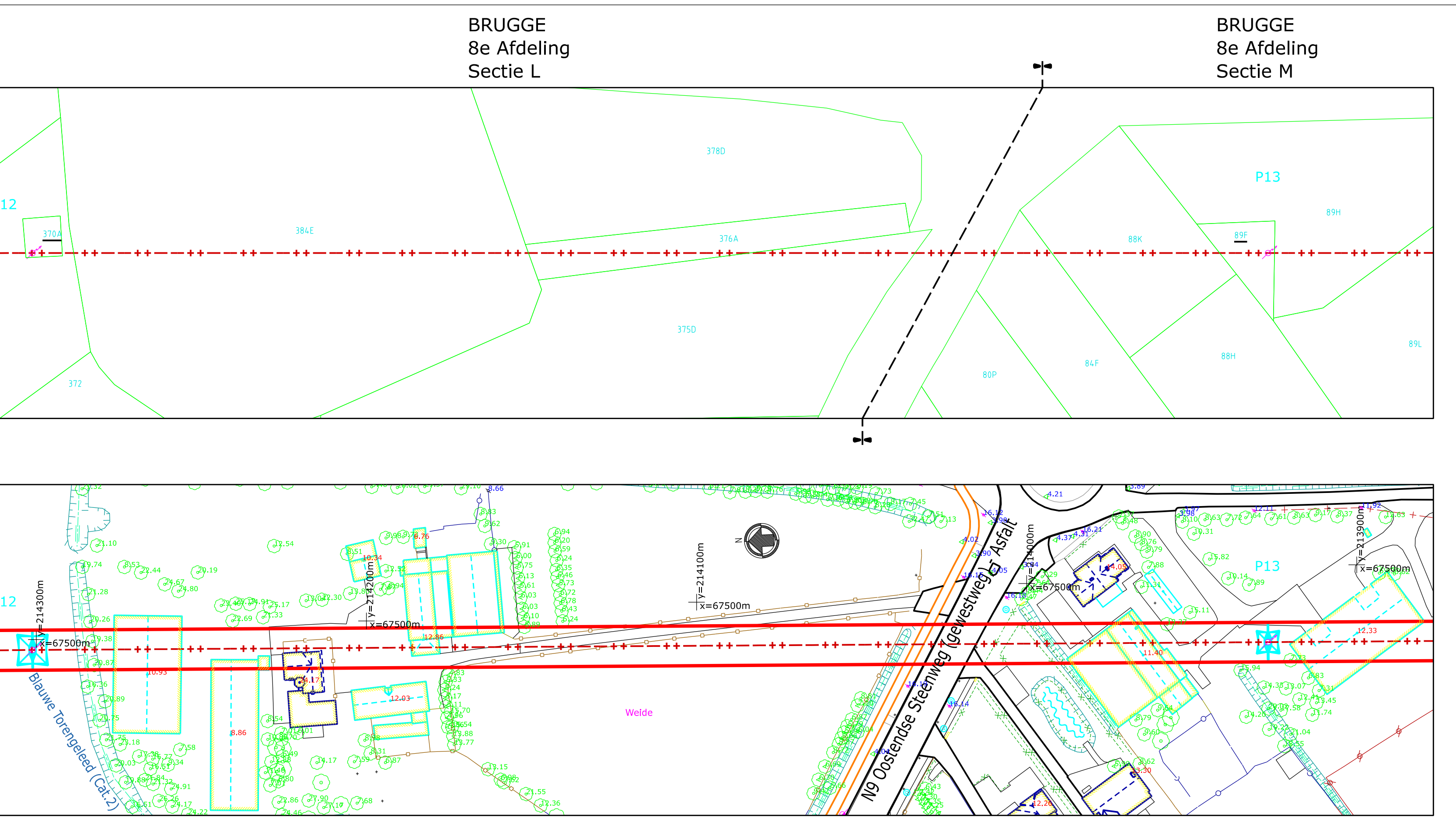
- KADASTRAAL PERCEEL
- KADASTRAAL GEBOUW
- OVERGANG KADASTRALE SECTIE
- SAND KANAAL, RIVER, BEKEN OF STREEK
- GEWENTIGINGS

LEGENDE LENGTEPROFIEL

- UITRUSTING TYPE A, AE, AS OF AER (ZIE VERKLARING TYPES VAN DE UITRUSTINGEN PERSOONLIJK)
- UITRUSTING TYPE S, SS OF SE (ZIE VERKLARING TYPES VAN DE UITRUSTINGEN PERSOONLIJK)
- UITRUSTING TYPE SI (ZIE VERKLARING TYPES VAN DE UITRUSTINGEN PERSOONLIJK)
- AANKABEL
- GELEIDER
- REKAVINGENBOUW (SYMBOLISCHE VOORSTELLING)
- PROFIEL VAN HET TERREIN
- LANGSPANNINGSELIJN
- MAST VAN DE LEIJN
- VERLICHTINGSPAAL *
- RAIL OVERS *
- LOOFBOOM *
- CONFIEER *
- RIJG *
- STRUKEN OF SCHAARKOUT *
- RAILS
- GEBOUW *



- REFERENTIEVLAK : -10.00 m	
- HOOGTEN	
- TUSSENAFSTANDEN	
- AFSTAND TUSSEN MASTEN	
- NR EN TYPE VAN MASTEN	
- TYPE UITRUSTING	
- PARAMETER AAN 75° (GELEIDER) / 15° (AARDKABEL)	



- COORDINATEN : LAMBERT '72 - HOOGTEN : TAW

GEZELLE IZEGEM

00.00	01-09-2025	EERSTE ONTWERP VAN HET PLAN	CFC	VST	VST		
REV.	DD-MM-YYYY	DESCRIPTION	STATUS	DRAWN	CHECKED	VALIDATED	APPROVED

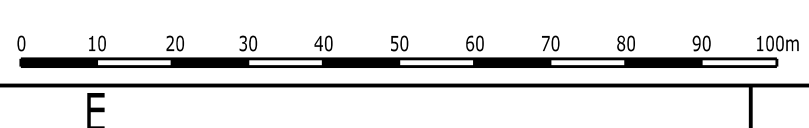
380 KV-LIJN GEZELLE - IZEGEM
GRONDPLAN EN LENGTEPROFIEL
P12 - P13

WV INDEX 55136bis

LI (KV): 380	GENRE: 31	FAMILY: 50
LIG: RWL216	SCALE: 1/2000 - 1/1000	SIZE: A0
CLASSES:	TYPE:	PROJECT: TR43033
TOT. FOLIOS: 1	ELI_3936688-000	REV: 00.00

elia

GRONDPLAN: SCHAAL 1/1000



De kadastrale inlichtingen worden ter informatie gegeven.

LEGENDE GRONDPLAN

- H.S. MAST
- MAST OVERS
- HOODLIEKSEL
- TELEFOOPPAAL
- PAAL OVERS
- KABINE OVERS
- VERLICHTINGSPAAL
- PAAL BOVENLEIDING (CP/OP)
- LANGSPANNINGSPAAL
- TEL. LEIJN
- H.S. LEIJN
- L.S. LEIJN
- RAILS
- AS NIEUR
- AS BAAN OF FORTIEKER
- HOODSTRAP (OBS/STAKEL)
- KUI CONFEREN
- KUI LOOFROELEN
- KUI STRUKEN OF SCHAARHOUT
- RAND BOS
- RAND GETOPTE BOSHEN
- CONFER (FIGURATIEF)
- LOOFROE (FIGURATIEF)
- STRUKEN OF SCHAARHOUT (FIGURATIEF)
- BOEDEN VAN DE GRACHT
- BOVENKANT TALUD
- ONDERKANT TALUD
- SCHEMATISCHE VOORSTELLING MAST
- UITREKSTE GELEIDERS
- BOORD HOERBAS
- AS RUIJS
- WEGRAND
- FUNDERING MAST
- GEVEL WOODRUIS
- GEVEL ANDER GEBOUD
- TERRAS, VERANDA
- GASLEIDING
- WATERLEIDING
- TELECOLEIDING
- VANGRAAL
- HANG
- DIELECTRIEERDE AFLUITING
- PLAAT AFLUITING
- RASTERSAFSLUITING
- GRADAFSLUITING
- FLEXIBELE PERCEELGEGINS (BOOD)
- WATERLIJN
- HOOFDRIJN
- GRENSPAAL SPOORWEGEN
- TOEGANGSCHRIJFTELIJN (GRENSPALDELIJN)
- BAKEN
- KRI PAAL
- GRENSPAAL PRIVAAT DOEKEN
- GRENSPAAL OPENBAAR DOEKEN
- VERBEERSLICHT
- PUT, POMP, DRENPLAATS
- VERBEERSGROND

LEGENDE KADASTER GRONDPLAN

- KADASTRAAL PERCEEL
- KADASTRAAL GEBOUD
- OVERGANG KADASTRALE SECTIE
- SAND KANAAL, RIVER, BEKEM OF STREEK
- GEBENTEGENING

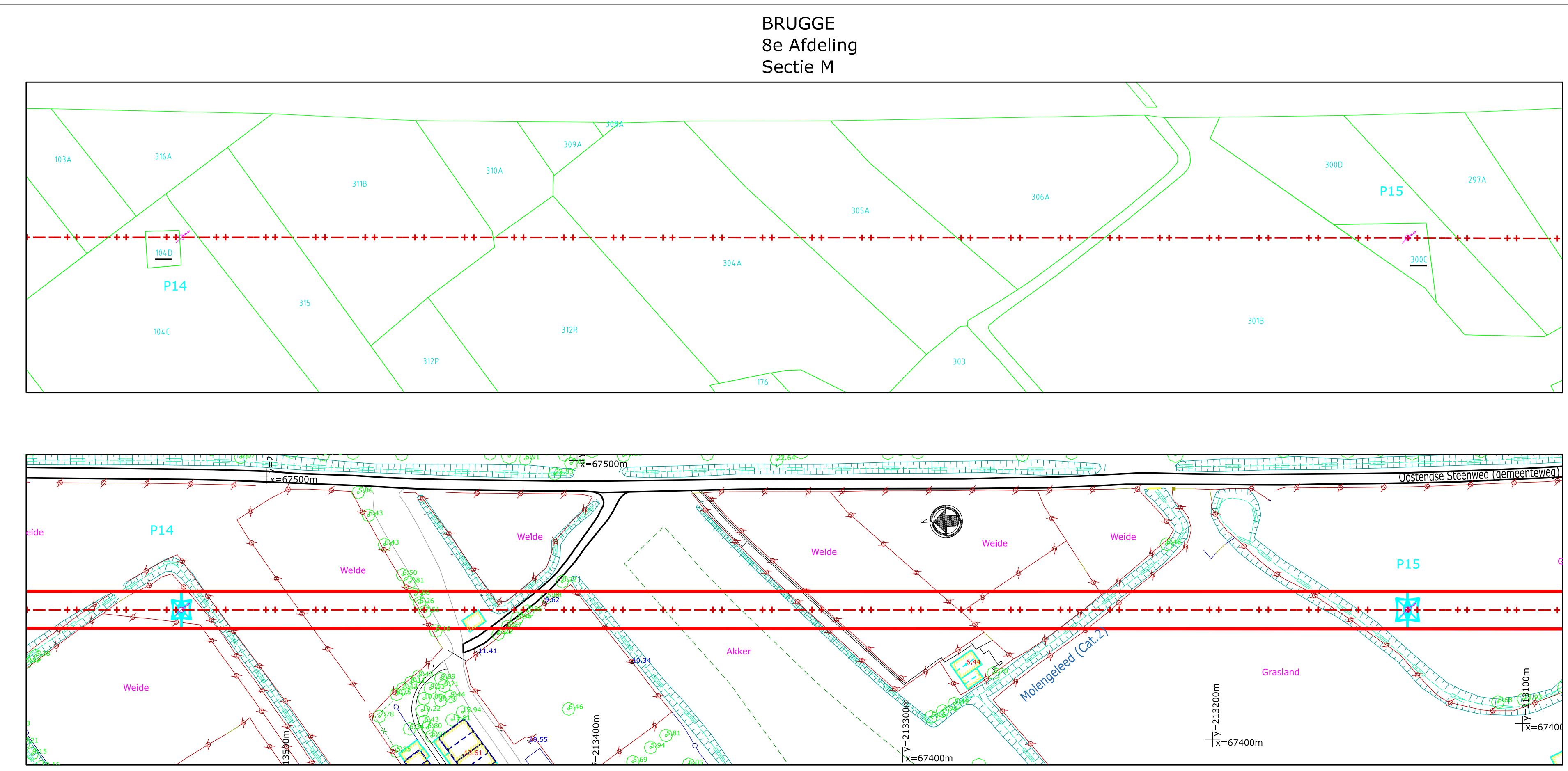
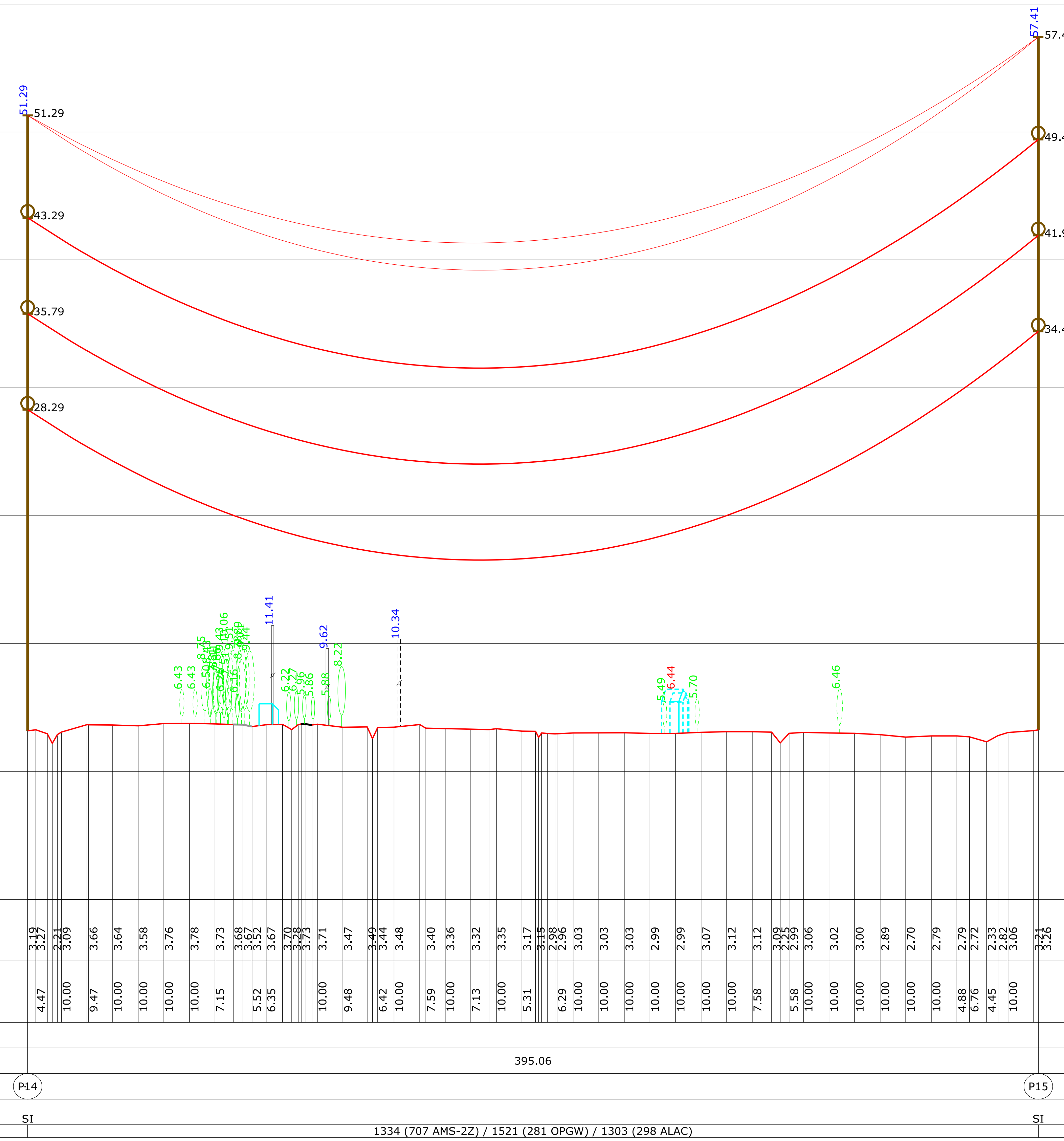
LEGENDE LENGTEPROFIEL

- * OEFENING: OBJECT OF FINDER DAN 10M VAN DE AS VAN DE LEIJN; VOOR LEIJN: OBJECT OF FINDER DAN 10M VAN DE AS VAN DE LEIJN; IN STOFFELIJN
- UITRUSTING TYPE A, AE, AS OF AER (ZIE VERKLARING TYPES VAN DE UITRUSTINGEN) FIERENDEKER
 - UITRUSTING TYPE S, SO OF SE (ZIE VERKLARING TYPES VAN DE UITRUSTINGEN) FIERENDEKER
 - UITRUSTING TYPE SI (ZIE VERKLARING TYPES VAN DE UITRUSTINGEN) FIERENDEKER
 - AANDEKABEL
 - GELEIDER
 - BEBAKINGSPAL (SYMBOLISCHE VOORSTELLING)
 - PROFIEL VAN HET TERREIN
 - LANGSPANNINGSEIJLEN
 - MAST VAN DE LEIJN
 - VERLICHTINGSPAAL *
 - PAAL OVERS *
 - LOOFROE *
 - CONFER *
 - HANG *
 - STRUKEN OF SCHAARHOUT *
 - RAILS
 - GEBOUD *
- TYPES UITRUSTINGEN
- S / SO
 - A / AE
 - SE
 - AL / AS
 - SI
 - VERANKERING OP DE AORTIEK
 - ISOLERENDE MASTHOUT

KABELTYPE
 GELEIDERS : 2 x 3 x 707mm² AMS-2Z
 AARDKABEL : 1 x 298mm² ALAC
 1 x 281mm² OPGW

LENGTEPROFIEL:
 SCHAAL 1 = 1/1000
 SCHAAL 2 = 1/200

- REFERENTIEVLAK : -10.00 m
 - HOOGTEN
 - TUSSENAFSTANDEN
 - AFSTAND TUSSEN MASTEN
 - NR EN TYPE VAN MASTEN
 - TYPE UITRUSTING
 - PARAMETER AAN 75° (GELEIDER) / 15° (AARDKABEL)



- COORDINATEN : LAMBERT '72 - HOOGTEN : TAW

GEZELLE IZEGEM

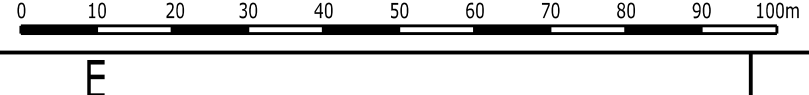
00.00	01-09-2025	EERSTE ONTWERP VAN HET PLAN	CFC	VST	VST		
REV.	DD-MM-YYYY	DESCRIPTION	STATUS	DRAWN	CHECKED	VALIDATED	APPROVED

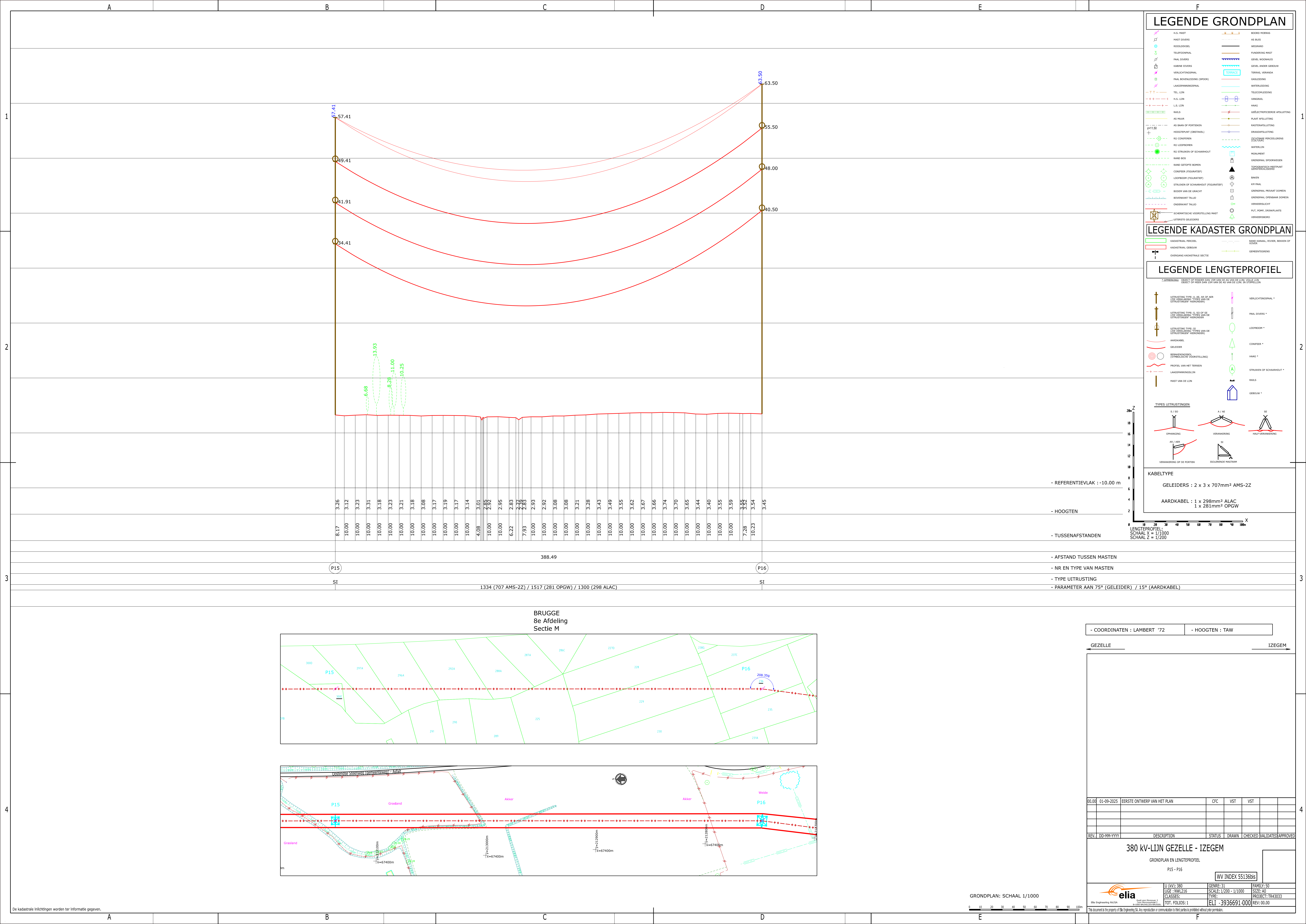
380 KV-LIJN GEZELLE - IZEGEM
 GRONDPLAN EN LENGTEPROFIEL
 P14 - P15

WV INDEX 551366bis

LI (KV): 380	GENRE: 31	FAMILY: 50
LIJE: RWL216	SCALE: 1/200 - 1/1000	SIZE: A0
CLASSE:	TYPE:	PROJECT: TR43033
TOT. FOLIOS: 1	ELI - 3936690-000	REV: 00.00

GRONDPLAN: SCHAAL 1/1000





LEGENDE GRONDPLAN

- H.S. MAST
- MAST OVERS
- KOOLLEKSEL
- TELEFOONPAAL
- PAAL OVERS
- KABELE OVERS
- VERLICHTINGSPAAL
- PAAL BOVENLEIDING (OPDOEK)
- LANGSPANNINGSPAAL
- TEL. LEIJN
- H.S. LEIJN
- L.S. LEIJN
- BAALS
- AS NIEUR
- AS BAAN OF FORTIEKEN
- HOODSTRAAL (OBSKAKEL)
- KU CONFEREN
- KU LOOFROEVEN
- KU STRUKEN OF SCHAARKOUT
- RAND BOS
- RAND GETOPTE BOMEN
- CONFER (FIGURATIEF)
- LOOFROEVEN (FIGURATIEF)
- STRUKEN OF SCHAARKOUT (FIGURATIEF)
- BOEDEN VAN DE GRACHT
- BOVENKANT TALUD
- ONDERKANT TALUD
- SCHENKTSICHE VOORSTELLING MAST
- LITERKSTE GELEIDERS
- BOEDEN HOERBAS
- AS RIJUS
- WEGRAND
- FUNDERING MAST
- GEVEL WOODACHIES
- GEVEL AANDEK GEBOUD
- TERRAS, VERANDA
- GASLEIDING
- WATERLEIDING
- TELECOLEIDING
- VANCAAL
- PIJAK
- GELECTRIFICEERDE AFSLUITING
- PLAAT AFSLUITING
- RACSTERSLUITING
- GRADAFSLUITING
- RECHTBARE PERCEELGRENZEN (EIGENDOM)
- WATERLIJN
- HOLPIJNT
- GRENSPAAL SPOORWEGEN
- TOEGANGSCH HEEFTAAT (GRANTERLIDERS)
- BAKEN
- KW PAAL
- GRENSPAAL PRIVAAT DOEMEN
- GRENSPAAL OPENBAAR DOEMEN
- VERBEERSLICHT
- PUL, POMP, DRENPLAATS
- VERBEERSBOED

LEGENDE KADASTER GRONDPLAN

- KADASTRAAL PERCEEL
- KADASTRAAL GEBOUD
- OVERGANG KADASTRALE SECTIE
- SAND KANAAL, RIVER, BEKEN OF STIVER
- GEWENTIGEN

LEGENDE LENGTEPROFIEL

- UITRUSTING TYPE A, AE, AS OF AER (ZIE VERVALAND TYPES VAN DE UITRUSTINGEN FIERGROEDER)
- UITRUSTING TYPE S, SO OF SE (ZIE VERVALAND TYPES VAN DE UITRUSTINGEN FIERGROEDER)
- UITRUSTING TYPE SI (ZIE VERVALAND TYPES VAN DE UITRUSTINGEN FIERGROEDER)
- AANKABEL
- GELEIDER
- BEBAKINGSPOL (SYMBOLISCHE VOORSTELLING)
- PROFIEL VAN HET TERREIN
- LANGSPANNINGSELIJN
- MAST VAN DE LEIJN
- VERLICHTINGSPAAL *
- PAAL OVERS *
- LOOFROEVEN *
- CONFER *
- PIJAK *
- STRUKEN OF SCHAARKOUT *
- BAALS *
- GEBOUD *

TYPES UITRUSTINGEN

S / SO A / AE SE

ONVANZING VERANKERING HALP-VERANKERING

AKK / OOR RI

VERANKERING OP DE AORTIEK ISOLERENDE HOEFMANT

KABELTYPE

GELEIDERS : 2 x 3 x 707mm² AMS-2Z

AARDKABEL : 1 x 298mm² ALAC
1 x 281mm² OPGW

LENGTEPROFIEL :
SCHAAL X = 1/1000
SCHAAL Z = 1/200

- REFERENTIEVLAK : -10.00 m

- HOOGTEN

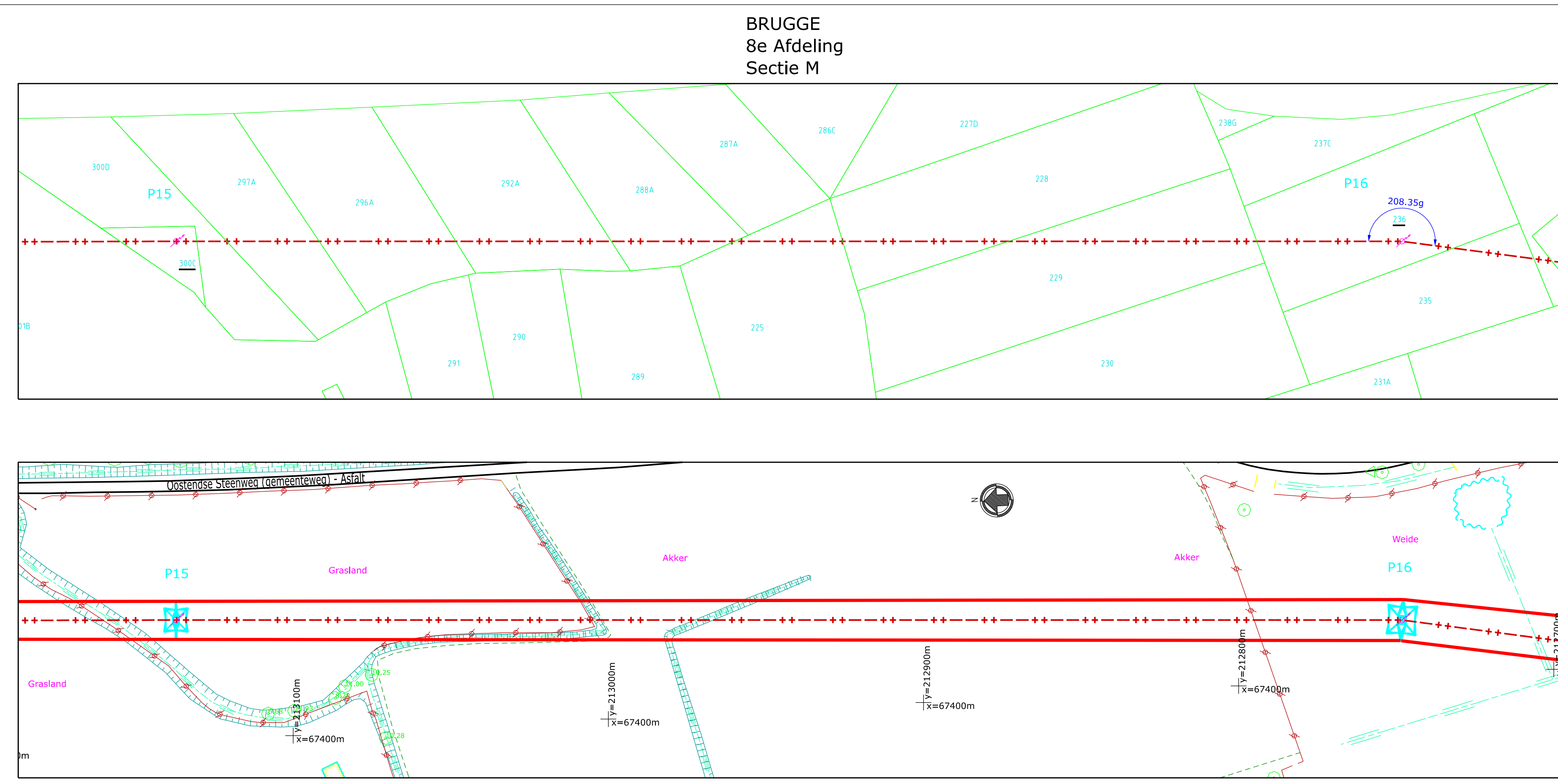
- TUSSENAFSTANDEN

- AFSTAND TUSSEN MASTEN

- NR EN TYPE VAN MASTEN

- TYPE UITRUSTING

- PARAMETER AAN 75° (GELEIDER) / 15° (AARDKABEL)



- COORDINATEN : LAMBERT '72 - HOOGTEN : TAW

GEZELLE IZEGEM

00.00	01-09-2025	EERSTE ONTWERP VAN HET PLAN	CFC	VST	VST		
REV.	DD-MM-YYYY	DESCRIPTION	STATUS	DRAWN	CHECKED	VALIDATED	APPROVED

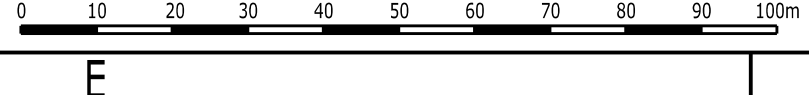
380 KV-LIJN GEZELLE - IZEGEM
GRONDPLAN EN LENGTEPROFIEL
P15 - P16

WV INDEX 551366bis

elia

LIJN (KV): 380 GENRE: 31 FAMILY: 50
LIG: RWL216 SCALE: 1/200 - 1/1000 SIZE: A0
CLASSE: TYPE: PROJECT: TR43033
TOT. FOLIOS: 1 ELLI -3936691-000 REV: 00.00

GRONDPLAN: SCHAA 1/1000



De kadastrale inlichtingen worden ter informatie gegeven.

