

LEGENDE GRONDPLAN

- H.S. MAST
- MAST OVERS
- KOOLDEKSEL
- TELEFOOPAAL
- PAAL OVERS
- KABELE OVERS
- VERLICHTINGSPAAL
- PAAL BOVENLEIDING (OPFOOR)
- LANGSPANNINGSPAAL
- TEL. LEIJN
- H.S. LEIJN
- BALIS
- AS BAAN OF FORTIEKEN
- HOOGTERAAT (OBSKAKEL)
- KUI COOPREKEN
- KUI LOOPROEKEN
- KUI STRUKEN OF SCHAARHOUT
- RAND BOS
- RAND GETOPTE BOPEN
- COOPREK (FIGURATIEF)
- LOOPROK (FIGURATIEF)
- STRUKEN OF SCHAARHOUT (FIGURATIEF)
- BOVENKANT TALUD
- ONDERKANT TALUD
- SCHEMATISCHE VOORSTELLING MAST
- LITERATISCHE GELEIDERS
- BOORD HOEKAS
- AS RUIJS
- WEGRAND
- FUNDERING MAST
- LEVEL WOODHUIS
- LEVEL AANDE GEBOUW
- TERRAS, VERANDA
- GASLEIDING
- WATERLEIDING
- TELECOLEIDING
- VANDEBAAL
- PIJAK
- DELECTROPERDIEVE AFLUITING
- PLAAT AFLUITING
- RANDE AFLUITING
- GRADAF AFLUITING
- STROMING REKELGEENS (EIGEN)
- WATERLIJN
- NOELIENET
- GRENSPAAL SPOORWEGEN
- TOEGRAFISCH MEETPUNT (GEMETALDEGID)
- BAKEN
- KIR PAAL
- GRENSPAAL PRIVAAT DOEMEN
- GRENSPAAL OPENBAAR DOEMEN
- VERBODSLECHT
- FUT, POPP, DRENKPLAATS
- VERBODSBOORD

LEGENDE KADASTER GRONDPLAN

- KADASTRAAL PERCEEL
- KADASTRAAL GEBOUW
- OVERGANG KADASTRALE SECTIE
- SAND KANAAL, RIVER, BEKEN OF STROM
- GEMETINGSLEIEN

LEGENDE LENGTEPROFIEL

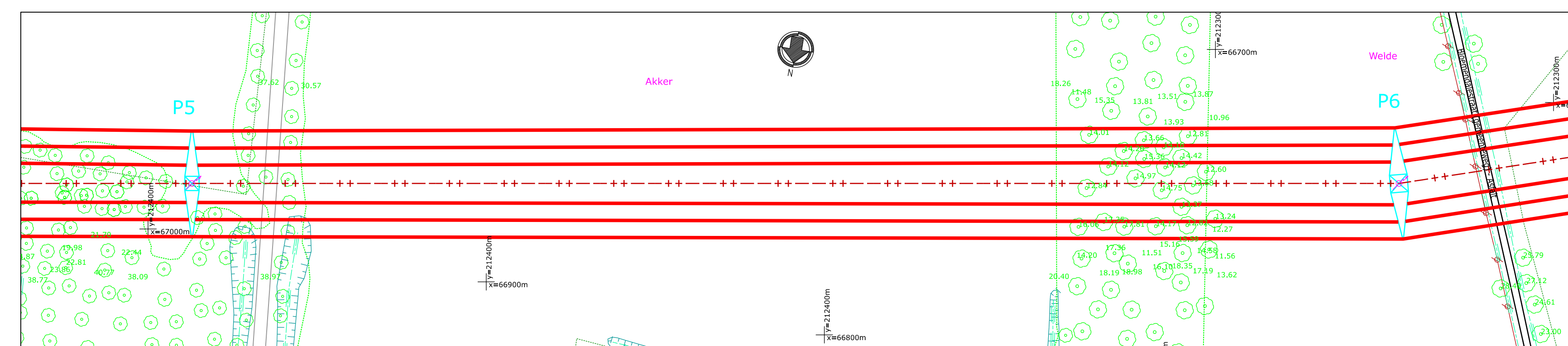
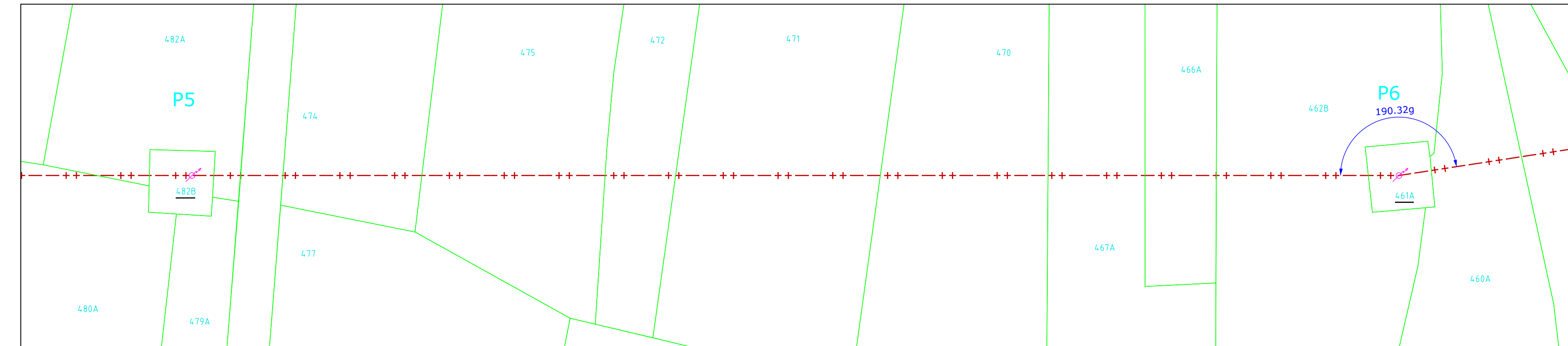
- LETRUICHTING TYPE A, AE, AR OF AER (ZIE VERVALIAND TYPEN VAN DE UITRUSTINGEN' FRIERORDER)
- LETRUICHTING TYPE S, SO OF SE (ZIE VERVALIAND TYPEN VAN DE UITRUSTINGEN' FRIERORDER)
- LETRUICHTING TYPE G (ZIE VERVALIAND TYPEN VAN DE UITRUSTINGEN' FRIERORDER)
- AANKABEL
- GELEIDER
- REKAVENINGSBOOD (SYMBOLISCHE VOORSTELLING)
- PROFIEL VAN HET TERREIN
- LANGSPANNINGSPAL
- MAST VAN DE LEIJN
- VERLICHTINGSPAAL *
- PAAL OVERS *
- LOOPROK *
- COOPREK *
- PIJAK *
- STRUKEN OF SCHAARHOUT *
- BALIS
- GEBOUW *

KABELTYPE
 BESTAANDE GELEIDER: 2x 3x (2x) 620mm² AMS
 BESTAANDE AARDGELEIDER: 1x 298mm² AMS
 1x 275mm² TELE
 NIEUWE GELEIDER: 2x 3x (2x) 949-75 ACCZ-1Z ANTWERP ULS
 NIEUWE AARDGELEIDER: 1x 298mm² ALAC
 1x 281mm² OPGW

LENGTEPROFIEL:
 SCHAAL X = 1/1000
 SCHAAL Z = 1/200

- REFERENTIEVLAK : 0.00 m
 - HOOGTEN
 - TUSSENAFSTANDEN
 - AFSTAND TUSSEN MASTEN
 - NR EN TYPE VAN MASTEN
 - TYPE UITRUSTING
 - BESTAANDE PARAMETER AAN 75° (GELEIDER) / 15° (AARDKABEL)
 - NIEUWE PARAMETER BIJ MAXIMALE TEMPERAATUUR HTLS (GELEIDER) / 15° (AARDKABEL)

**BRUGGE
 30e Afdeling
 Sectie B**



- COORDINATEN : LAMBERT '72 - HOOGTEN : TAW

GEZELLE IZEGEM

00.00	01-09-2025	EERSTE ONTWERP VAN HET PLAN	CFC	VST	VST		
REV.	DD-MM-YYYY	DESCRIPTION	STATUS	DRAWN	CHECKED	VALIDATED	APPROVED

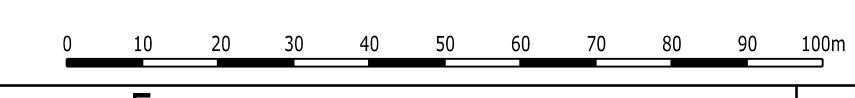
380 KV-LIJN GEZELLE - IZEGEM
 GRONDPLAN EN LENGTEPROFIEL
 P5 - P6
 WV INDEX 55136bis
 VON INDEX 81002

U (KV): 380
 UGE: EV209
 CLASSES:
 TOT. FOLIOS: 1

GENRE: 31
 SCALE: 1/200 - 1/1000
 TYPE:
 ELLI - 3936767-000

FAMILY: 50
 SIZE: A0
 PROJECT:
 REV: 00.00

GRONDPLAN: SCHAAL 1/1000



De kadastrale inlichtingen worden ter informatie gegeven.

LEGENDE GRONDPLAN

- H.S. MAST
- MAST OVERS
- KOOLDEKSEL
- TELEFOOPAAL
- PAAL OVERS
- KABELE OVERS
- VERLICHTINGSPAAL
- PAAL BOVENLEIDING (OPFOOR)
- LAAGSPANNINGSPAAL
- TEL. LEIJN
- R.S. LEIJN
- BALS
- AS NIEUW
- AS SAAN OF FORTIEKEN
- HOOFTERPAAI (OBSKAKEL)
- KU COOPREKEN
- KU LOOFROEKEN
- KU STRUKEN OF SCHAARHOUT
- RAND BOS
- RAND GETOPE BOPEN
- COOPRE (FIGURATIEF)
- LOOPROOF (FIGURATIEF)
- STRUKEN OF SCHAARHOUT (FIGURATIEF)
- BOEDEN VAN DE GRACHT
- BOVENKANT TALUD
- ONDERKANT TALUD
- SCHEMATISCHE VOORSTELLING MAST
- LITERSKE GELEIDERS
- BOORD HOEKAS
- AS RUIS
- WEGRAND
- FUNDERING MAST
- LEVEL WOODHUIS
- LEVEL ANDER GEBOUD
- TERRAS, VERANDA
- GASLEIDING
- WATERLEIDING
- TELECOLEIDING
- VANCAAL
- RIJG
- DELECTRIFICEERDE AFSLUITING
- PLAAT AFSLUITING
- RANDEAFSLUITING
- GRADAFSLUITING
- TOEGANGS REKELGELEIDERS
- WATERLIJN
- NOELIENET
- GREENSPAL SPOORWEGEN
- TOEGANGS REKELGELEIDERS
- BAKEN
- KIR PAAL
- GREENSPAL PRIVAAT COOPEN
- GREENSPAL OPENBAAR COOPEN
- VERBEERLICHT
- FUT, POPP, DRENKPLAATS
- VERBEERBODD

LEGENDE KADASTER GRONDPLAN

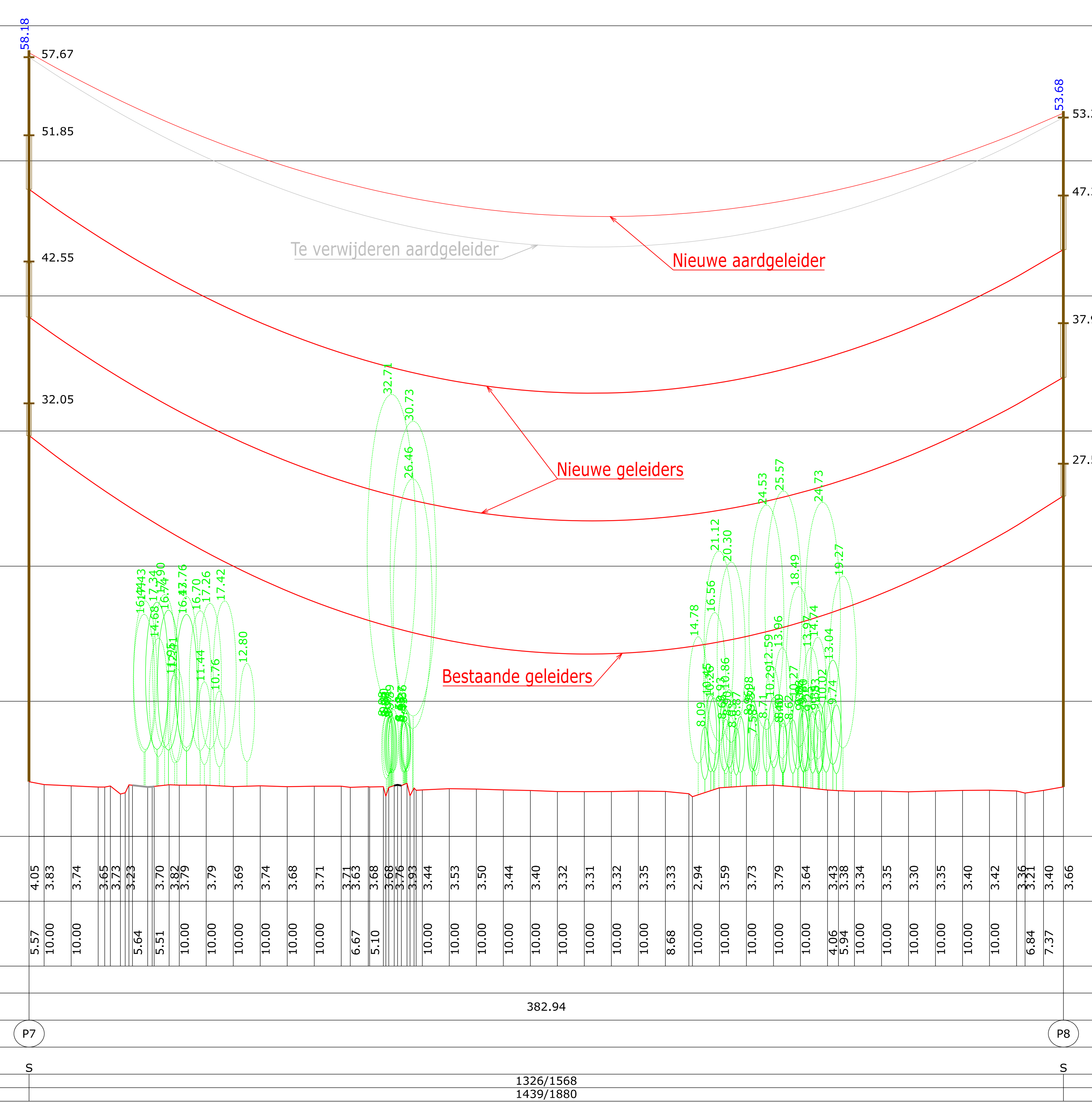
- KADASTRAAL PERCEEL
- KADASTRAAL GEBOUD
- OVERGANG KADASTRALE SECTE
- SAND KANAAL, RIVER, BEKEN OF STROM
- GEHEENTEGENS

LEGENDE LENGTEPROFIEL

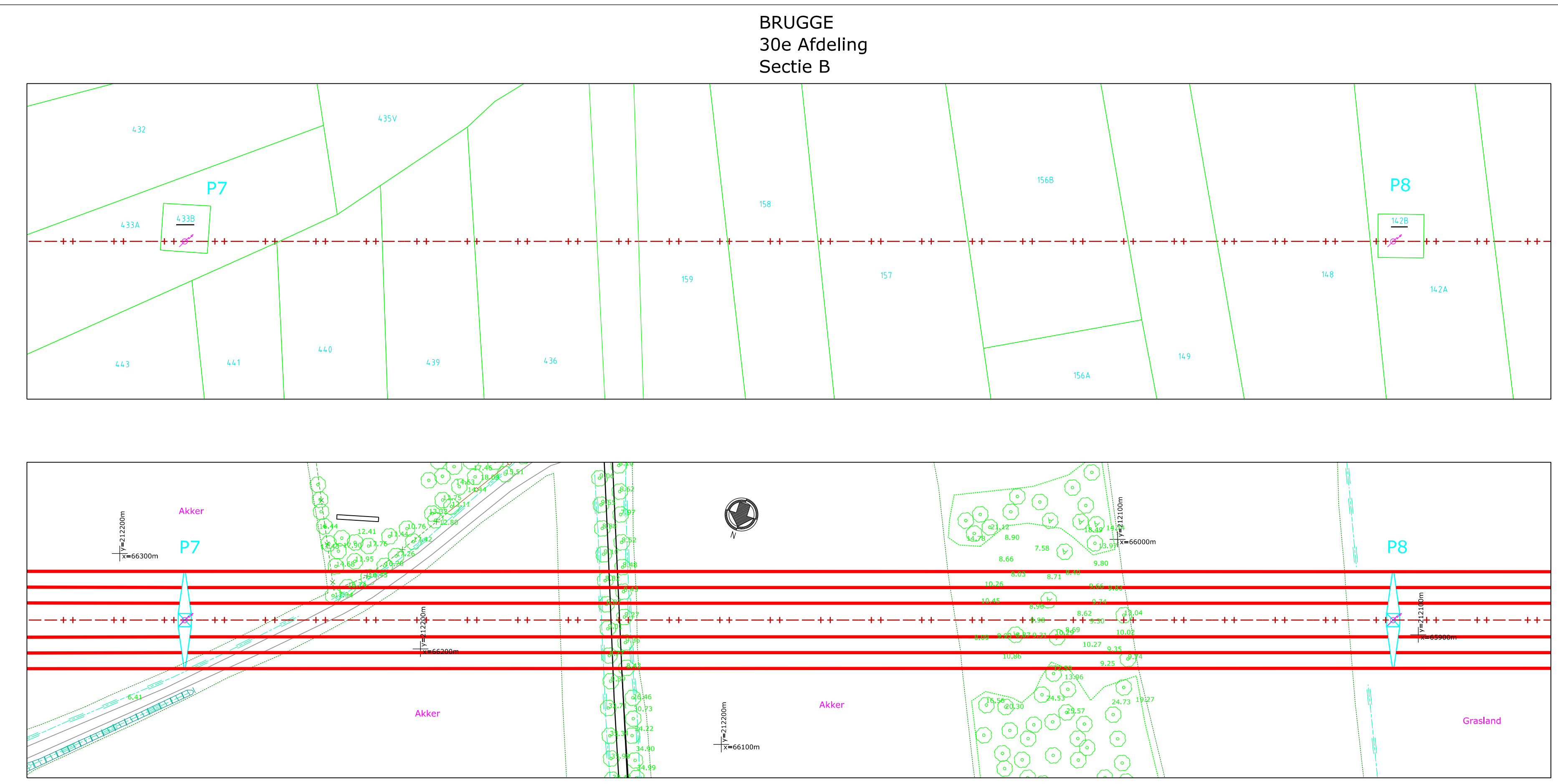
- LITERSKING TYPEN A, AE, AS OF AER (ZIE VERVALGANG TYPEN VAN DE UITRUSTINGEN' REKELGELEIDER)
 - LITERSKING TYPEN S, SO OF SE (ZIE VERVALGANG TYPEN VAN DE UITRUSTINGEN' FUNDERING)
 - LITERSKING TYPEN SI (ZIE VERVALGANG TYPEN VAN DE UITRUSTINGEN' FUNDERING)
 - AANKABEL
 - REKELGELEIDER (SYMBOLISCHE VOORSTELLING)
 - PROFIEL VAN HET TERREIN
 - LAAGSPANNINGSEIJN
 - MAST VAN DE LEIJN
 - VERLICHTINGSPAAL *
 - PAAL OVERS *
 - LOOPROOF *
 - COOPRE *
 - RIJG *
 - STRUKEN OF SCHAARHOUT *
 - BALS *
 - GEBOUD *
- TYPES UITRUSTINGEN
- S/SO
 - A/AE
 - SE
 - AI/AE
 - SE
 - VERANBERING OF DE POORTEK
 - ISOLERENDE NIEUW

KABELTYPE
 BESTAANDE GELEIDER: 2x 3x (2x) 620mm² AMS
 BESTAANDE AARDGELEIDER: 1x 298mm² AMS
 1x 275mm² TELE
 NIEUWE GELEIDER: 2x 3x (2x) 949-75 ACCZ-1Z ANTWERP ULS
 NIEUWE AARDGELEIDER: 1x 298mm² ALAC
 1x 281mm² OPGW

LENGTEPROFIEL:
 SCHAAL X = 1/1000
 SCHAAL Z = 1/200



- REFERENTIEVLAK : 0.00 m
 - HOOGTEN
 - TUSSENAFSTANDEN
 - AFSTAND TUSSEN MASTEN
 - NR EN TYPE VAN MASTEN
 - TYPE UITRUSTING
 - BESTAANDE PARAMETER AAN 75° (GELEIDER) / 15° (AARDKABEL)
 - NIEUWE PARAMETER BIJ MAXIMALE TEMPERAATUUR HTLS (GELEIDER) / 15° (AARDKABEL)



- COORDINATEN : LAMBERT '72 - HOOGTEN : TAW

GEZELLE IZEGEM

00.00	01-09-2025	EERSTE ONTWERP VAN HET PLAN	CFC	VST	VST		
REV.	DD-MM-YYYY	DESCRIPTION	STATUS	DRAWN	CHECKED	VALIDATED	APPROVED

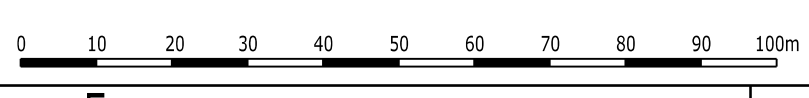
380 KV-LIJN GEZELLE - IZEGEM
 GRONDPLAN EN LENGTEPROFIEL
 P7 - P8
 WV INDEX 55136bis
 VON INDEX 81002

U (KV): 380
 UGE: EV209
 CLASSES:
 TOT. FOLIOS: 1

GENRE: 31
 SCALE: 1/200 - 1/1000
 TYPE:
 ELLI - 3936769-000

FAMILY: 50
 SIZE: A0
 PROJECT:
 REV: 00.00

GRONDPLAN: SCHAAL 1/1000



LEGENDE GRONDPLAN

- H.S. MAST
- MAST OVERS
- KOOLDEKSEL
- TELEFOOPAAL
- PAAL OVERS
- KABELE OVERS
- VERLICHTINGSPAAL
- PAAL BOVENLEIDING (OPFOOR)
- LANGSPANNINGSPAAL
- TEL. LEIJN
- H.S. LEIJN
- BALS
- AS NIEUW
- AS SAAN OF FORTIEKEN
- HOOFDTERAAT (OBSKAKEL)
- KUJ COOPREKEN
- KUJ LOOFROEKEN
- KUJ STRUKEN OF SCHAARHOUT
- RAND BOS
- RAND GETOPTE BOPEN
- COOPREER (FIGURATIEF)
- LOOFPROOF (FIGURATIEF)
- STRUKEN OF SCHAARHOUT (FIGURATIEF)
- BOEDEN VAN DE GRACHT
- BOVENKANT TALUD
- ONDERKANT TALUD
- SCHEMATISCHE VOORSTELLING MAST
- LITERATISCHE GELEIDERS
- BOORD HOERAS
- AS RIJTS
- WEGRAND
- FUNDERING MAST
- LEVEL WOODHUIS
- LEVEL AANDEER GEBOUD
- TERAAS, VERANDA
- GASLEIDING
- WATERLEIDING
- TELECOLEIDING
- VANDEBAAL
- RIJG
- DELECTROPERIODISCHE AFSLUITING
- PLAAT AFSLUITING
- RANDEAFSLUITING
- GRADAFSLUITING
- TOEGANGS REKELGELEIDERS
- WATERLIJN
- NOELIENET
- GRONSPAAL SPOORWEGEN
- TOEGANGS REKELGELEIDERS
- BAKEN
- KIR PAAL
- GRONSPAAL PRIVAAT DOEMEN
- GRONSPAAL OPENBAAR DOEMEN
- VERBERGELIJK
- PUL, POPP, DRENKPLAATS
- VERBERGBOORD

LEGENDE KADASTER GRONDPLAN

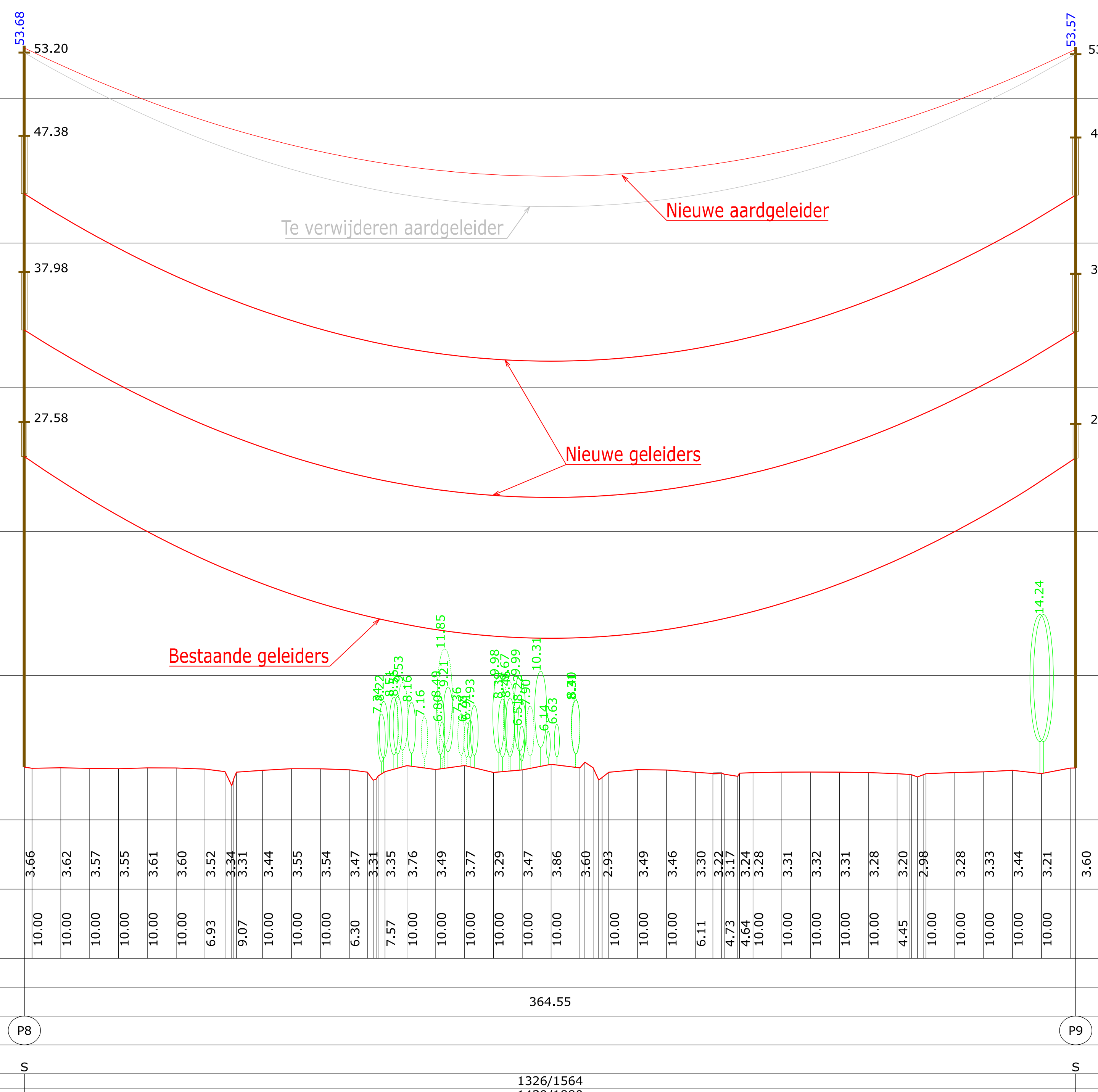
- KADASTRAAL PERCEEL
- KADASTRAAL GEBOUD
- OVERGANG KADASTRALE SECTIE
- SAND KANAAL, RIVER, BEKEN OF STROM
- GEWENTGELEIDERS

LEGENDE LENGTEPROFIEL

- LETRUICHTING TYPE A, AE, AK OF AER (ZIE VERVALKANS-TOEGANGS VAN DE UITRUSTINGEN' FRIEDRIGER)
 - LETRUICHTING TYPE S, SO OF SE (ZIE VERVALKANS-TOEGANGS VAN DE UITRUSTINGEN' FRIEDRIGER)
 - LETRUICHTING TYPE SI (ZIE VERVALKANS-TOEGANGS VAN DE UITRUSTINGEN' FRIEDRIGER)
 - AANKABEL
 - GELEIDER
 - REKAVENINGSPROF. (SYMBOLISCHE VOORSTELLING)
 - PROFIEL VAN HET TERREIN
 - LANGSPANNINGSELIJN
 - MAST VAN DE LEIJN
 - VERLICHTINGSPAAL *
 - PAAL OVERS *
 - LOOFPROOF *
 - COOPREER *
 - RIJG *
 - STRUKEN OF SCHAARHOUT *
 - BALS *
 - GEBOUD *
- TYPES UITRUSTINGEN
- S / SO
 - A / AE
 - SE
 - AK / AER
 - SE
 - VERANBERING OF DE POETIEK
 - ISOLERENDE HOOFDMAST

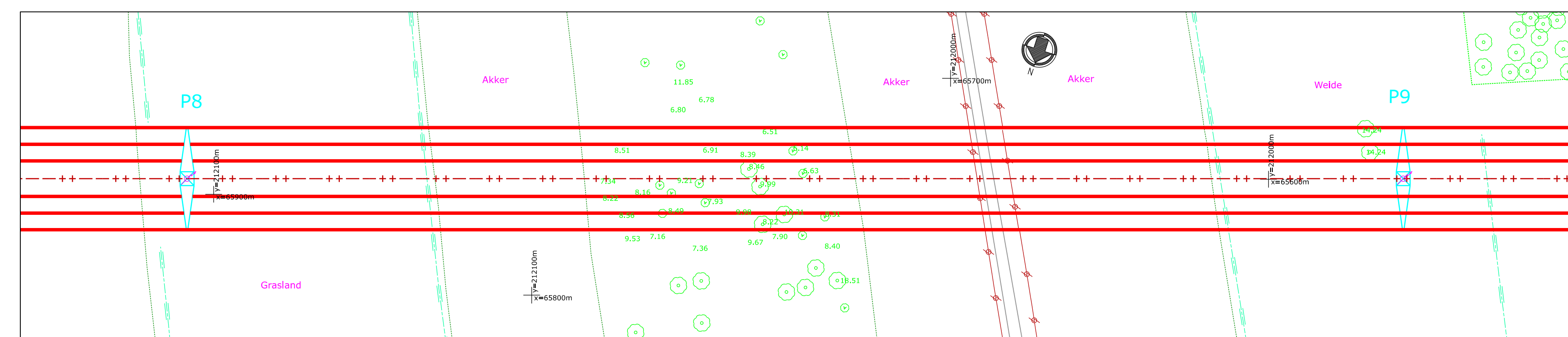
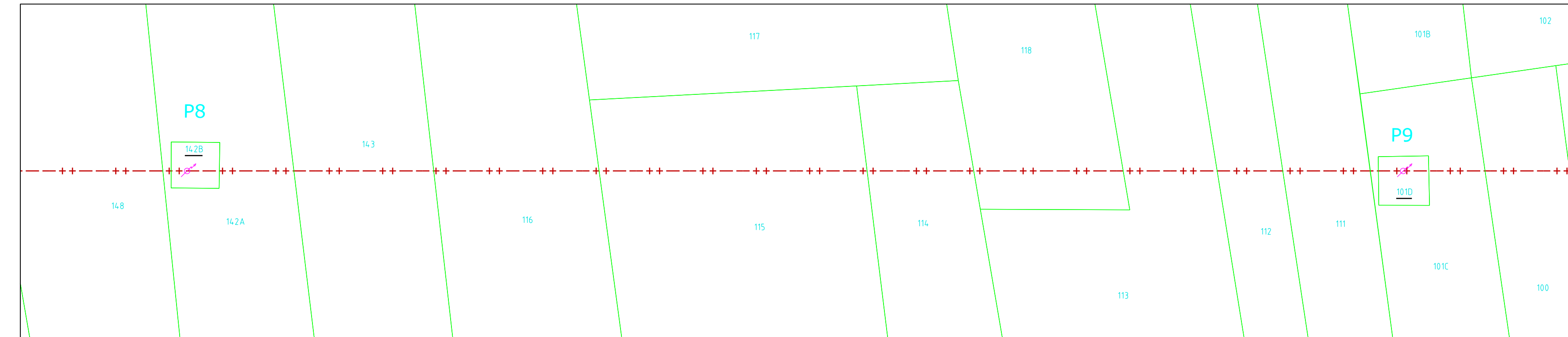
KABELTYPE
 BESTAANDE GELEIDER: 2x 3x (2x) 620mm² AMS
 BESTAANDE AARDGELEIDER: 1x 298mm² AMS
 1x 275mm² TELE
 NIEUWE GELEIDER: 2x 3x (2x) 949-75 ACCZ-1Z ANTWERP ULS
 NIEUWE AARDGELEIDER: 1x 298mm² ALAC
 1x 281mm² OPGW

LENGTEPROFIEL:
 SCHAAL X = 1/1000
 SCHAAL Z = 1/200



- REFERENTIEVLAK : 0.00 m
- HOOGTEN
- TUSSENAFSTANDEN
- AFSTAND TUSSEN MASTEN
- NR EN TYPE VAN MASTEN
- TYPE UITRUSTING
- BESTAANDE PARAMETER AAN 75° (GELEIDER) / 15° (AARDKABEL)
- NIEUWE PARAMETER BIJ MAXIMALE TEMPERAATUUR HTLS (GELEIDER) / 15° (AARDKABEL)

BRUGGE 30e Afdeling Sectie B



- COORDINATEN : LAMBERT '72 - HOOGTEN : TAW

GEZELLE IZEGEM

00.00	01-09-2025	EERSTE ONTWERP VAN HET PLAN	CFC	VST	VST		
REV.	DD-MM-YYYY	DESCRIPTION	STATUS	DRAWN	CHECKED	VALIDATED	APPROVED

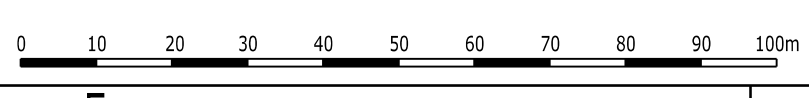
380 KV-LIJN GEZELLE - IZEGEM
 GRONDPLAN EN LENGTEPROFIEL
 P8 - P9
 WV INDEX 55136bis
 VON INDEX 81002

U (KV): 380
 UGE: EV209
 CLASSES:
 TOT. FOLIOS: 1

GENRE: 31
 SCALE: 1/200 - 1/1000
 TYPE:
 PROJECT:
 ELLI - 3936770-000
 REV: 00.00

FAMILY: 50
 SIZE: A0

GRONDPLAN: SCHAAL 1/1000



LEGENDE GRONDPLAN

- H.S. MAST
- MAST OVERS
- KOOLDEKSEL
- TELEFOOPAAL
- PAAL OVERS
- KABINE OVERS
- VERLICHTINGSPAAL
- PAAL BOVENLEIDING (OPFOOT)
- LANGSPANNINGSPAAL
- TEL. LEIJN
- H.S. LEIJN
- BAALS
- AS BAAN OF FORTIEKEN
- HOOGTERAAT (OBSERVADEL)
- KUJ COORFEN
- KUJ LOOFROEKEN
- KUJ STRUKEN OF SCHAARHOUT
- RAND BOS
- RAND GETOPTE BOPEN
- COORFER (FIGURATIEF)
- LOOPROOF (FIGURATIEF)
- STRUKEN OF SCHAARHOUT (FIGURATIEF)
- BOEDEN VAN DE GRACHT
- BOVENKANT TALUD
- ONDERKANT TALUD
- SCHEMATISCHE VOORSTELLING MAST
- LITERISCHE GELEIDERS
- BOORD HOERAS
- AS RUIJS
- WEGRAND
- FUNDERING MAST
- LEVEL WOODHUIS
- LEVEL AENDER GEBOUD
- TERRAAS, VERANDA
- GASLEIDING
- WATERLEIDING
- TELECOLEIDING
- VANDEBAAL
- HAAG
- DELECTROFISIEERDE AFSLUITING
- PLAAT AFSLUITING
- RANDEAFSLUITING
- GRANDEAFSLUITING
- TOEGANGS REKELGELEIDS (BOEDEN)
- WATERLIJN
- NOELIENET
- GRONSPAL SPOORWEGEN
- TOEGANGS REKELGELEIDS (BOEDEN)
- BAKEN
- KIR PAAL
- GRONSPAL PRIVAAT COORFEN
- GRONSPAL OPENBAAR COORFEN
- VERBERGELICHT
- FUT, POMP, DRENKPLAATS
- VERBERGBOEDEN

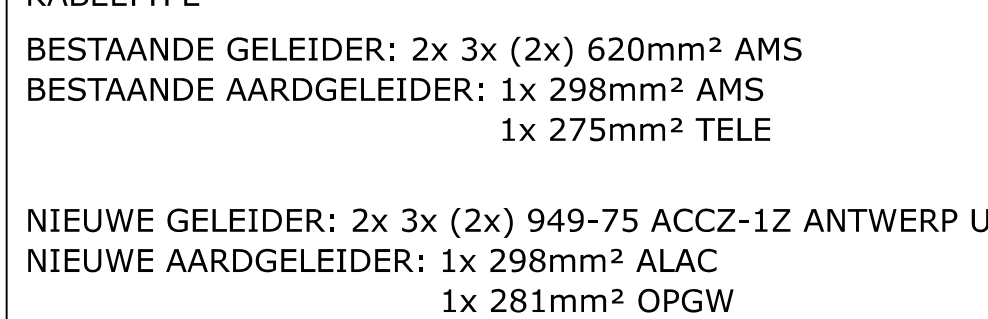
LEGENDE KADASTER GRONDPLAN

- KADASTRAAL PERCEEL
- KADASTRAAL GEBOUD
- OVERGANG KADASTRALE SECTIE
- SAND KANAAL, RIVER, BEKEN OF STROM
- GEWENTGELEIS

LEGENDE LENGTEPROFIEL

- LETRICHTING TYPE A, AE, AK OF AER (ZIE VERKLARING TYPES VAN DE UITRUSTINGEN' FRIERORDER)
- LETRICHTING TYPE S, SO OF SE (ZIE VERKLARING TYPES VAN DE UITRUSTINGEN' FRIERORDER)
- LETRICHTING TYPE G (ZIE VERKLARING TYPES VAN DE UITRUSTINGEN' FRIERORDER)
- AANKABEL
- GELEIDER
- REKELINGEN (SYMBOLISCHE VOORSTELLING)
- PROFIEL VAN HET TERREIN
- LANGSPANNINGSEIJN
- MAST VAN DE LEIJN
- VERLICHTINGSPAAL *
- PAAL OVERS *
- LOOPROOF *
- COORFER *
- HAAG *
- STRUKEN OF SCHAARHOUT *
- BAALS
- GEBOUD *

TYPES UITRUSTINGEN



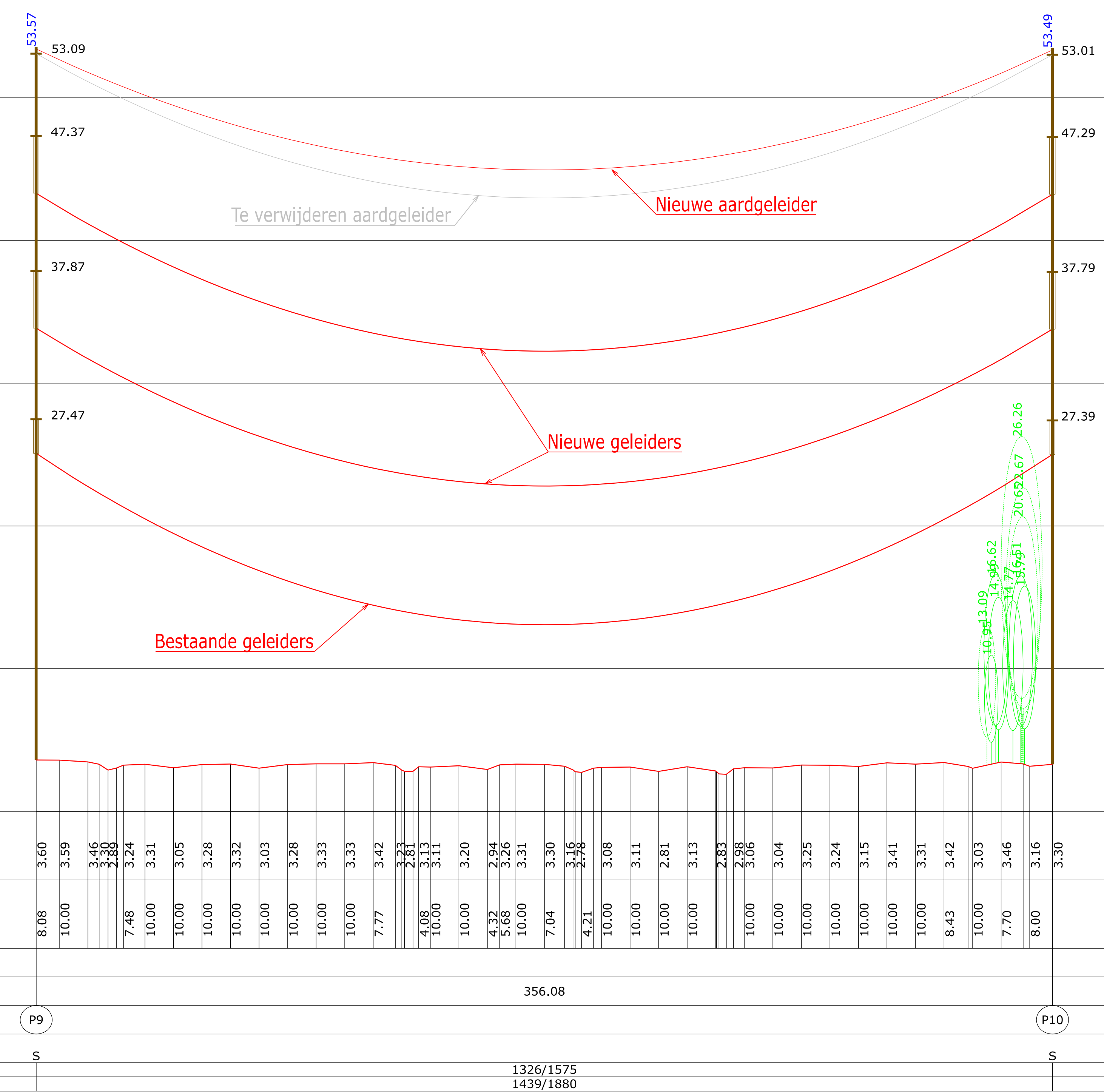
KABELTYPE

BESTAADE GELEIDER: 2x 3x (2x) 620mm² AMS
 BESTAADE AARDGELEIDER: 1x 298mm² AMS
 1x 275mm² TELE

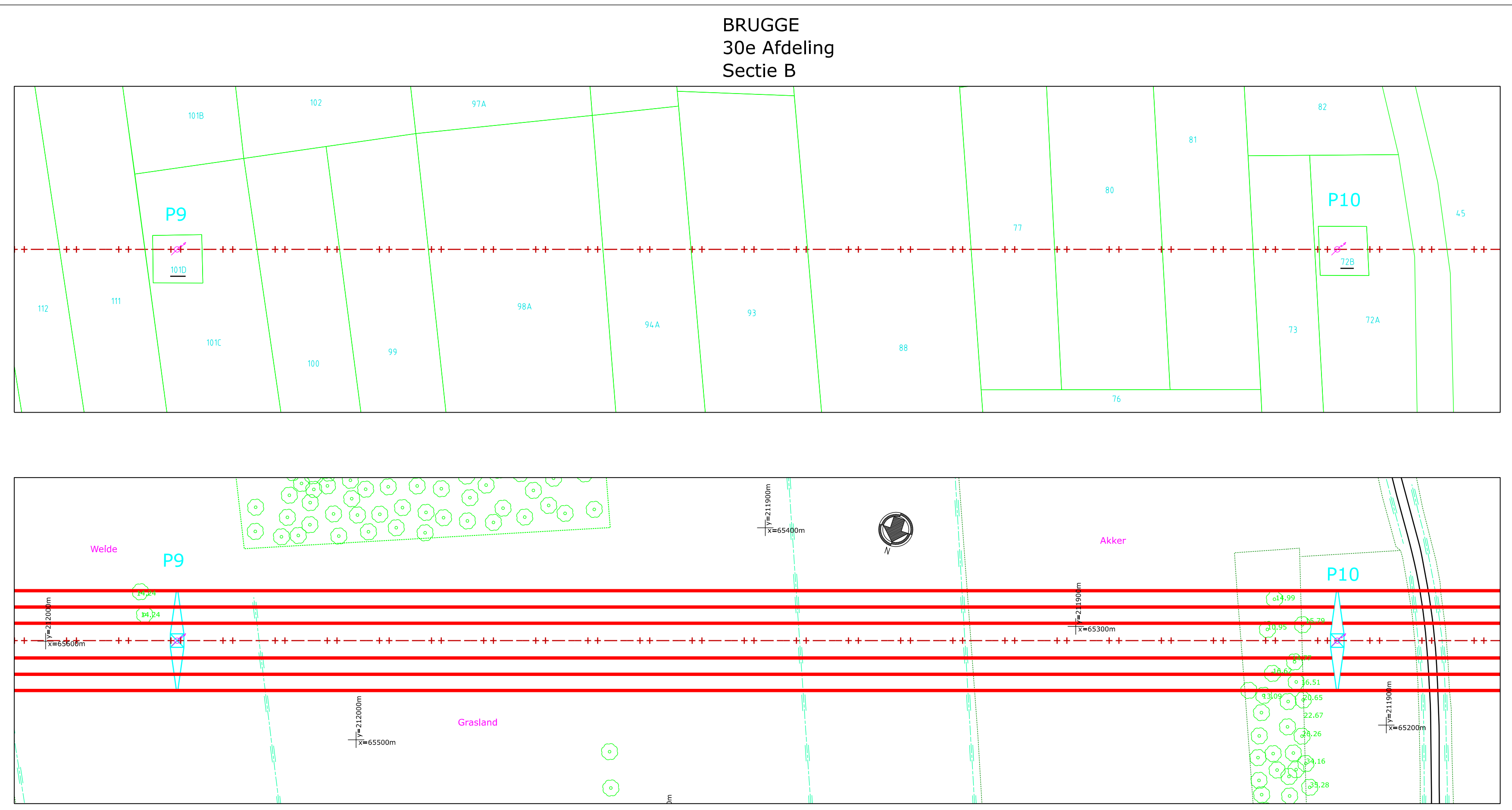
NIEUWE GELEIDER: 2x 3x (2x) 949-75 ACCZ-12 ANTWERP ULS
 NIEUWE AARDGELEIDER: 1x 298mm² ALAC
 1x 281mm² OPGW

LENGTEPROFIEL

SCHAAL X = 1/1000
 SCHAAL Z = 1/200



- REFERENTIEVLAK : 0.00 m
- HOOGTEN
- TUSSENAFSTANDEN
- AFSTAND TUSSEN MASTEN
- NR EN TYPE VAN MASTEN
- TYPE UITRUSTING
- BESTAADE PARAMETER AAN 75° (GELEIDER) / 15° (AARDKABEL)
- NIEUWE PARAMETER BIJ MAXIMALE TEMPERAATUUR HTLS (GELEIDER) / 15° (AARDKABEL)



- COORDINATEN : LAMBERT '72 - HOOGTEN : TAW

GEZELLE IZEGEM

00.00	01-09-2025	EERSTE ONTWERP VAN HET PLAN	CFC	VST	VST				
REV.	DD-MM-YYYY	DESCRIPTION	STATUS	DRAWN	CHECKED	VALIDATED	APPROVED		

380 KV-LIJN GEZELLE - IZEGEM
 GRONDPLAN EN LENGTEPROFIEL
 P9 - P10
 WV INDEX 55136bis
 VON INDEX 81002

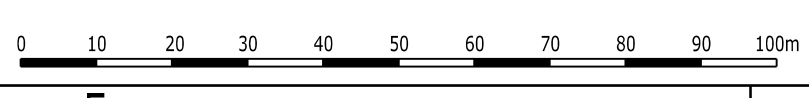
elia
 8800 Ringbaanweg 100
 3000 Leuven
 T: +32 (0)3 211 11 11
 E: info@elia.be

U (KV): 380
 LIG: EV209
 CLASSE:
 TOT. FOLIOS: 1

GENRE: 31
 SCALE: 1/200 - 1/1000
 TYPE:
 PROJECT:

FAMILY: 50
 SIZE: A0
 PROJECT:
 REV: 00.00

GRONDPLAN: SCHAAL 1/1000



LEGENDE GRONDPLAN

	H.S. MAST		BOORD HOEKAS
	MAST OVERLAPPERS		AS RUIJS
	KOOLDEKKEEL		WEGRAND
	TELEPOOPMAAT		FUNDERING MAST
	PAAL OVERLAPPERS		LEVEL WOONHUIS
	KABINE OVERLAPPERS		LEVEL AANDER GEBOUW
	VERLICHTINGSPAAL		TERRAS, VERANDA
	PAAL BOVENAALDRING (CPDR)		GASLEIDING
	LANGSPANNINGSPAAL		WATERLEIDING
	TEL. LIJN		TELECOLEIDING
	R.S. LIJN		HAK
	BALS		DEFLECTIEVE AFSLUITING
	AS NIEUW		PLAAT AFSLUITING
	AS SAAN OF FORTIEKEN		RASTERAFSLUITING
	HOOFTERKAT (OBSKAKEL)		GRADAAFSLUITING
	KUI COOPREKEN		STANDAARD REGELGELEIDERS (EIGEN)
	KUI LOOPROEKEN		WATERLIJN
	KUI STRUKEN OF SCHAARHOUT		NOLSYNCH
	RAND BOS		GROENPAAL SPOORWEGIN
	RAND GETOPTE BOMEN		TOPOGRAFISCH MEETPUNT (GEHANTEERD)
	CONIFER (FIGURATIEF)		BAKEN
	LOOFBOOM (FIGURATIEF)		KIR PAAL
	STRUKEN OF SCHAARHOUT (FIGURATIEF)		GROENPAAL PRIVAT DOMEIN
	BOMEN VAN DE GRACHT		GROENPAAL OPENBAAR DOMEIN
	BOVENKANT TALUD		VERBERGSLICHT
	ONDERKANT TALUD		PUT, POMP, DRENKPLAATS
	SCHEMATISCHE VOORSTELLING MAST		VERBERGSGROND
	LITERATISE GELEIDERS		

LEGENDE KADASTER GRONDPLAN

	KADASTERPAAL, PERCEEL		SANDKANNAAL, RIVIER, BEEKEN OF STROOM
	KADASTERPAAL, GEBOUW		OVERGANG KADASTER SECTIE
	OVERGANG KADASTER SECTIE		GEMEENTEGRENS

LEGENDE LENGTEPROFIEL

* OEFFENING: OBJECT OF FINDER DAN 100 VAN DE AS VAN DE LIJN; VOULJ-LIJN: OBJECT OF FINDER DAN 100 VAN DE AS VAN DE LIJN; IN STIPPELIJN

	UITRUSTING TYPE A, AE, AK OF AER (ZIE VERKLARING TYPES VAN DE UITRUSTINGEN) FUNDERING		VERLICHTINGSPAAL *
	UITRUSTING TYPE S, SO OF SE (ZIE VERKLARING TYPES VAN DE UITRUSTINGEN) FUNDERING		PAAL OVERLAPPER *
	UITRUSTING TYPE G (ZIE VERKLARING TYPES VAN DE UITRUSTINGEN) FUNDERING		LOOFBOOM *
	AANKABEL		CONIFER *
	GELEIDER		HAK *
	BEKAVENSINGSPAAL (SYMBOLISCHE VOORSTELLING)		STRUKEN OF SCHAARHOUT *
	PROFIEL VAN HET TERREIN		BALS *
	LANGSPANNINGSPAAL		GEBOUW *
	MAST VAN DE LIJN		

TYPES UITRUSTINGEN

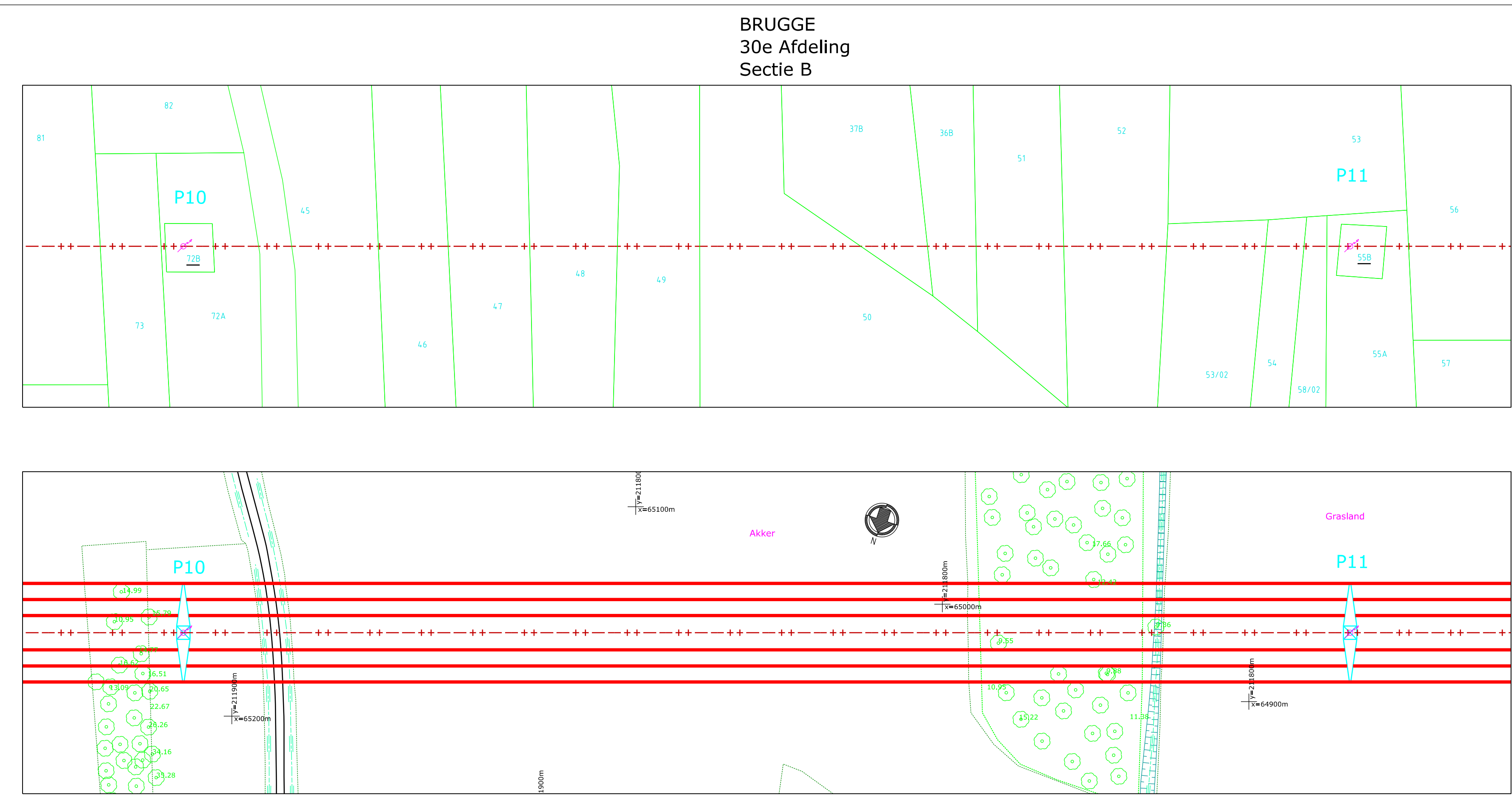
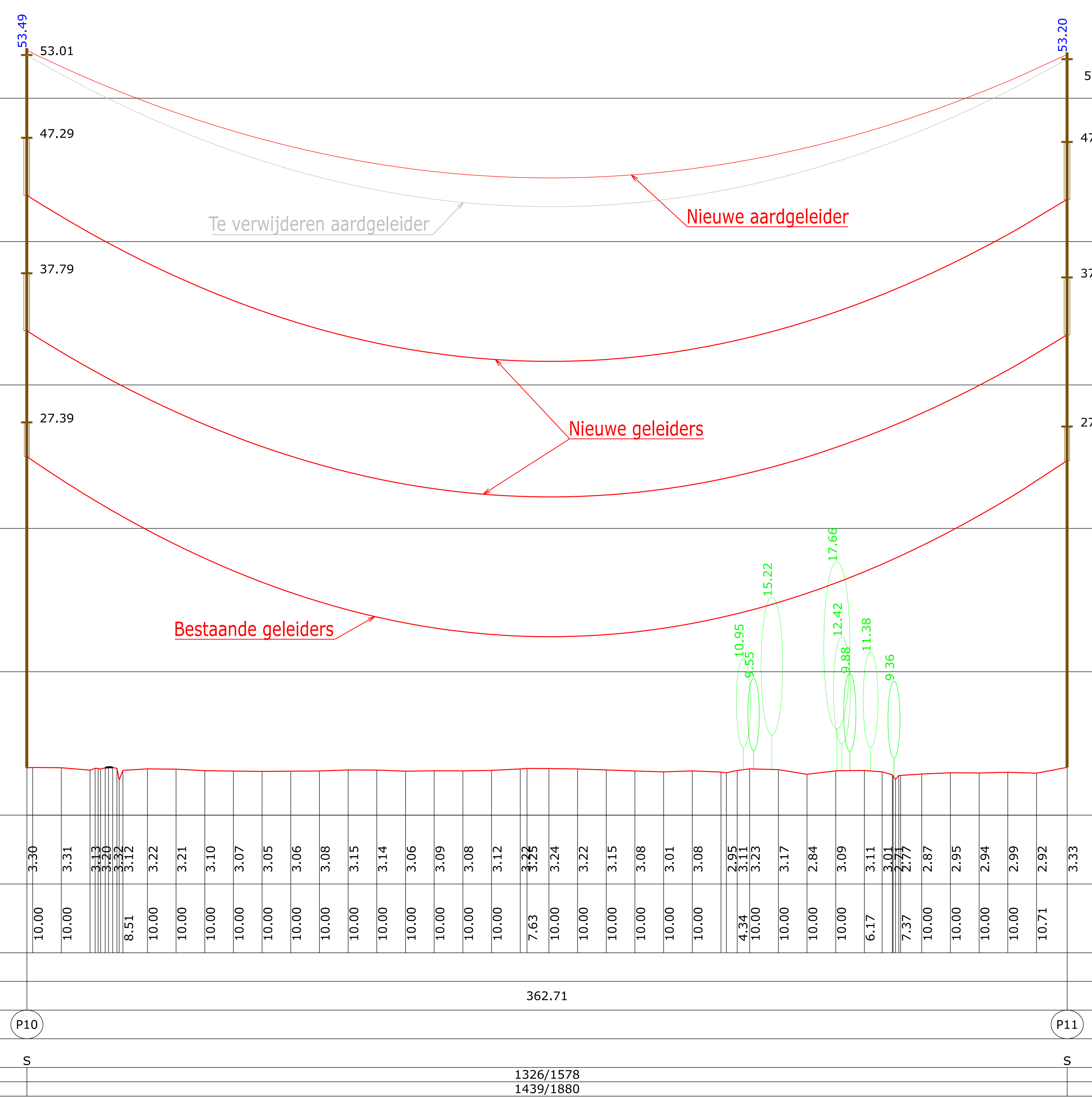
OPHANGING	VERANKERING	HALF-VERANKERING
VERANKERING OP DE POORTEK	ISOLERENDE NADRAHT	

KABELTYPE
 BESTAANDE GELEIDER: 2x 3x (2x) 620mm² AMS
 BESTAANDE AARDGELEIDER: 1x 298mm² AMS
 1x 275mm² TELE

NIEUWE GELEIDER: 2x 3x (2x) 949-75 ACCZ-12 ANTWERP ULS
 NIEUWE AARDGELEIDER: 1x 298mm² ALAC
 1x 281mm² OPGW

LENGTEPROFIEL:
 SCHAAL X = 1/1000
 SCHAAL Z = 1/200

- REFERENTIEVLAK : 0.00 m
 - HOOGTEN
 - TUSSENAFSTANDEN
 - AFSTAND TUSSEN MASTEN
 - NR EN TYPE VAN MASTEN
 - TYPE UITRUSTING
 - BESTAANDE PARAMETER AAN 75° (GELEIDER) / 15° (AARDKABEL)
 - NIEUWE PARAMETER BIJ MAXIMALE TEMPERatuur HTLS (GELEIDER) / 15° (AARDKABEL)



- COORDINATEN : LAMBERT '72 - HOOGTEN : TAW

GEZELLE	IZEGEM						
00.00	01-09-2025	EERSTE ONTWERP VAN HET PLAN	CFC	VST	VST		
REV.	DD-MM-YYYY	DESCRIPTION	STATUS	DRAWN	CHECKED	VALIDATED	APPROVED
380 KV-LIJN GEZELLE - IZEGEM			VV INDEX 55136bis				
GRONDPLAN EN LENGTEPROFIEL			VON INDEX 81002				
P10 - P11							
		U (KV): 380 UGE: EV209 CLASSES: TOT. FOLIOS: 1	GENRE: 31 SCALE: 1/200 - 1/1000 TYPE: ELI_3936772_000	FAMILY: 50 SIZE: A0 PROJECT: REV: 00.00			

GRONDPLAN: SCHAAL 1/1000

De kadastrale inlichtingen worden ter informatie gegeven.

LEGENDE GRONDPLAN

- H.S. MAST
- MAST OVERS
- KOOLDEKSEL
- TELEFOOPAAL
- PAAL OVERS
- KABINE OVERS
- VERLICHTINGSPAAL
- PAAL BOVENLEIDING (OPFOOT)
- LANGSPANNINGSPAAL
- TEL. LEIJN
- H.S. LEIJN
- BALG
- AS NIEUW
- AS SAAN OF FORTIEKEN
- HOOGTERAAT (OBSKAKEL)
- KUJ COONFEREN
- KUJ LOOFROEVEN
- RAND BOS
- RAND GETOPTE BOPEN
- COONFERE (FIGURATIEF)
- LOOFROEVE (FIGURATIEF)
- STRIJKEN OF SCHAARHOUT (FIGURATIEF)
- BOEDEN VAN DE GRACHT
- BOVENKANT TALLID
- ONDERKANT TALLID
- SCHEMATISCHE VOORSTELLING MAST
- LITERKE GELEIDERS
- BOORD HOERAS
- AS RIJTS
- WEGRAND
- FUNDERING MAST
- LEVEL WOODHUIS
- LEVEL AENDER GEBOUD
- TERRAS, VERANDA
- GASLEIDING
- WATERLEIDING
- TELECOLEIDING
- VANCAAL
- RIJG
- DEFLECTIEPERSONE AFSLUITING
- PLAAT AFSLUITING
- RACHTERAFSLUITING
- GRADAFSLUITING
- STRAKKE REKELGELENS (BOEDEN)
- WATERLIJN
- NOELIENET
- GRONDPAAL SPOORWEGEN
- TOEGRAFISCH MEETPUNT GEMETALSLEDIG
- BAKEN
- KIR PAAL
- GRONDPAAL PRIVAAT DOEMEN
- GRONDPAAL OPENBAAR DOEMEN
- VERBERGELIET
- PUT, POMP, DRENKPLAATS
- VERBERGBOED

LEGENDE KADASTER GRONDPLAN

- KADASTRAAL PERCEEL
- KADASTRAAL GEBOUD
- OVERGANG KADASTRALE SECTIE
- SANDKANAL, RIVER, BEKEN OF STROM
- GEMENTGEBIEN

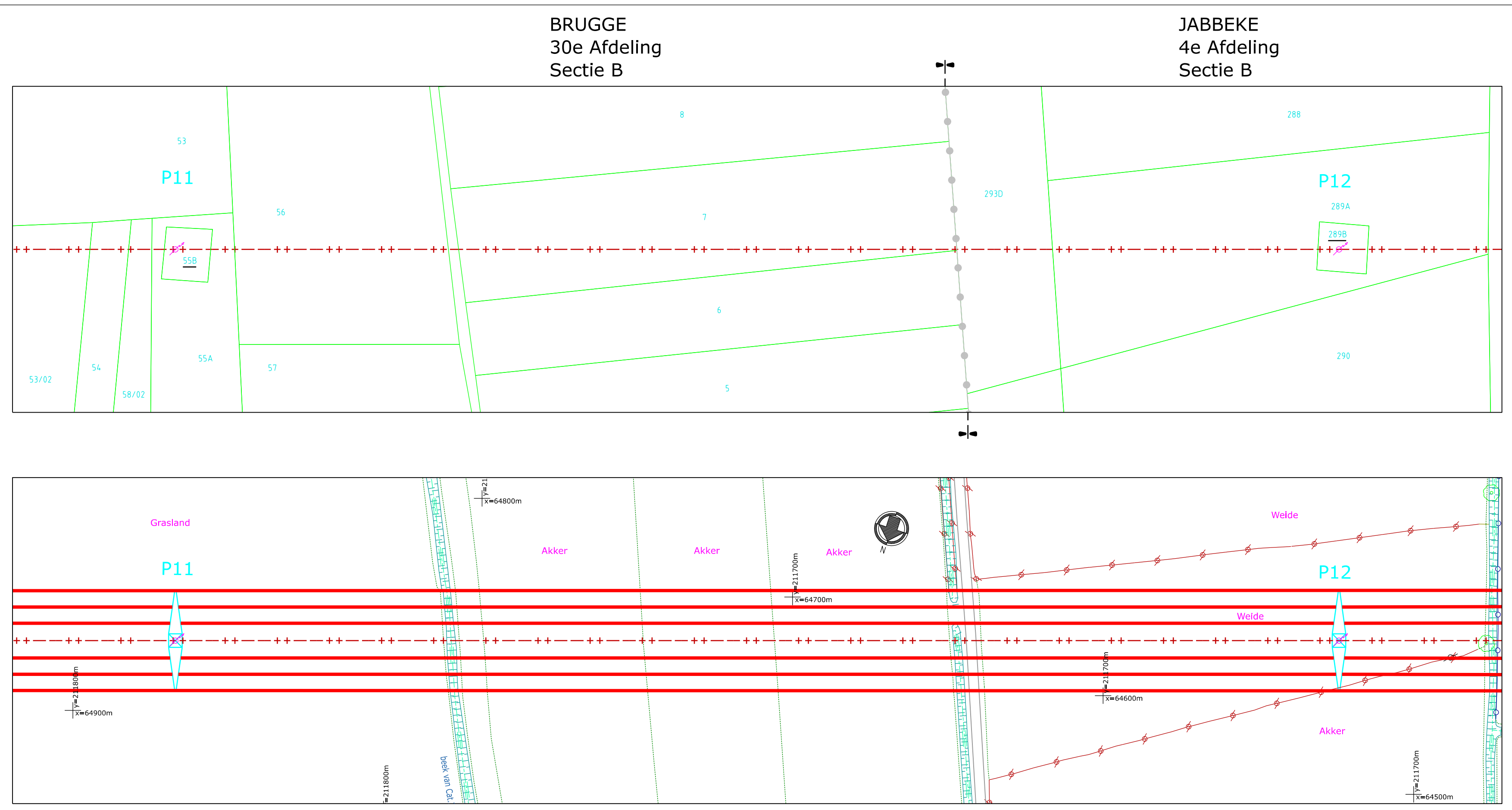
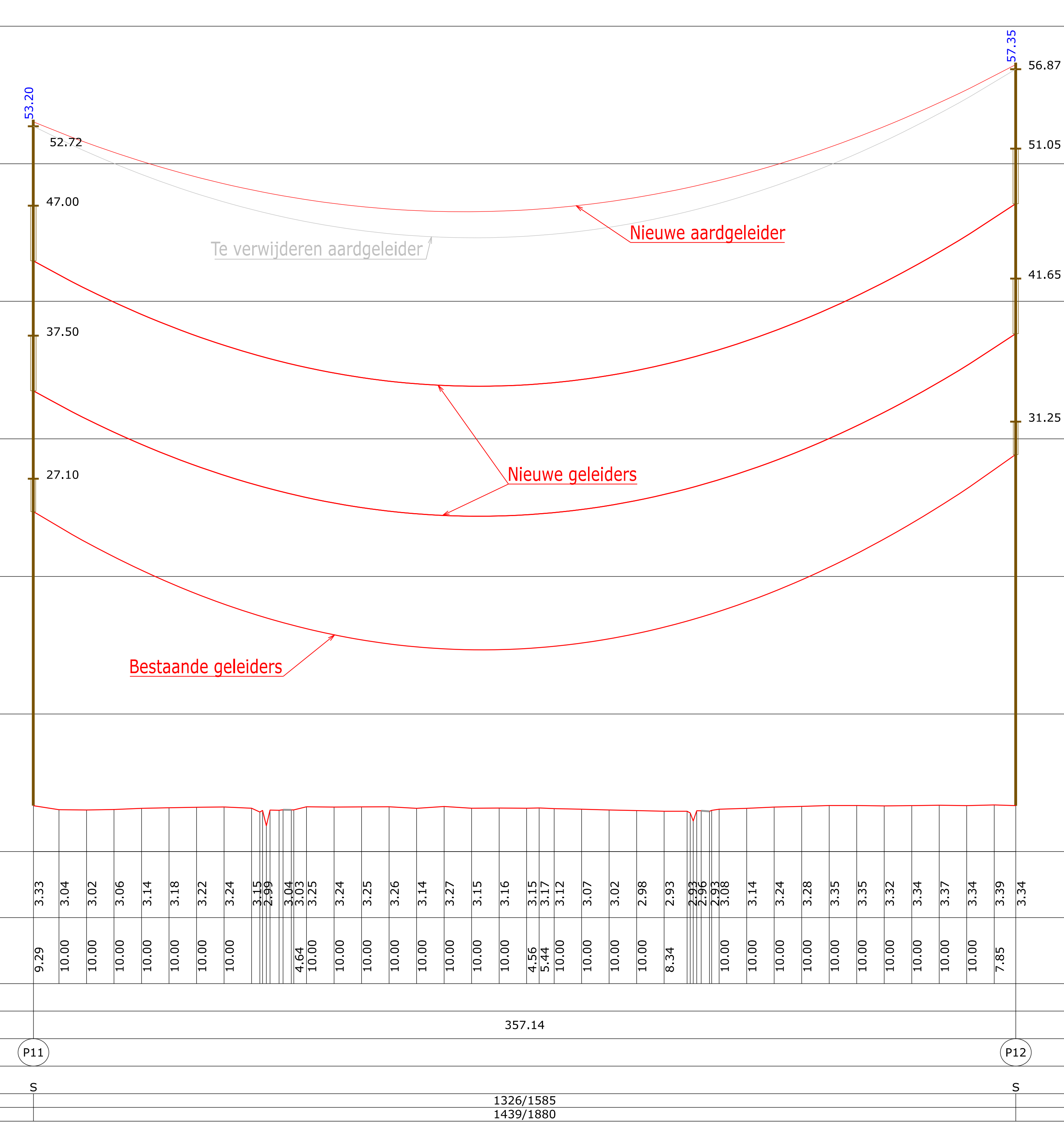
LEGENDE LENGTEPROFIEL

- LETRICHTING TYPE A, AE, AS OF AER (DEE VERVALANG-TYPES VAN DE UTRUSTINGEN) RECHTEROER
 - LETRICHTING TYPE S, SO OF SE (DEE VERVALANG-TYPES VAN DE UTRUSTINGEN) RECHTEROER
 - LETRICHTING TYPE SI (DEE VERVALANG-TYPES VAN DE UTRUSTINGEN) RECHTEROER
 - AANKABEL
 - GELEIDER
 - REKAVENINGBOED (SYMBOLISCHE VOORSTELLING)
 - PROFIEL VAN HET TERREIN
 - MAST VAN DE LEIJN
 - VERLICHTINGSPAAL *
 - PAAL OVERS *
 - LOOFROEVE *
 - COONFERE *
 - RIJG *
 - STRIJKEN OF SCHAARHOUT *
 - BALG *
 - GEBOUD *
- TYPES UTRUSTINGEN
- S / SO
 - A / AE
 - SE
 - ALL / AER
 - VERBERGING
 - SE
 - ISOLERENDE NEDERHANG

KABELTYPE
 BESTAANDE GELEIDER: 2x 3x (2x) 620mm² AMS
 BESTAANDE AARDGELEIDER: 1x 298mm² AMS
 1x 275mm² TELE
 NIEUWE GELEIDER: 2x 3x (2x) 949-75 ACCZ-12 ANTWERP ULS
 NIEUWE AARDGELEIDER: 1x 298mm² ALAC
 1x 281mm² OPGW

LENGTEPROFIEL:
 SCHAAL X = 1/1000
 SCHAAL Z = 1/200

- REFERENTIEVLAK : 0.00 m
 - HOOGTEN
 - TUSSENAFSTANDEN
 - AFSTAND TUSSEN MASTEN
 - NR EN TYPE VAN MASTEN
 - TYPE UTRUSTING
 - BESTAANDE PARAMETER AAN 75° (GELEIDER) / 15° (AARDKABEL)
 - NIEUWE PARAMETER BIJ MAXIMALE TEMPERAATUUR HTLS (GELEIDER) / 15° (AARDKABEL)



- COORDINATEN : LAMBERT '72 - HOOGTEN : TAW

GEZELLE IZEGEM

REV.	DD-MM-YYYY	DESCRIPTION	STATUS	DRAWN	CHECKED	VALIDATED	APPROVED
00.00	01-09-2025	EERSTE ONTWERP VAN HET PLAN		CFC	VST	VST	

380 KV-LIJN GEZELLE - IZEGEM
 GRONDPLAN EN LENGTEPROFIEL
 P11 - P12

WV INDEX 55136bis
 VON INDEX 81002

GRONDPLAN: SCHAAL 1/1000

U (KV): 380
 UGE: EV209
 CLASSES:
 TOT. FOLIOS: 1

GENRE: 31
 SCALE: 1/200 - 1/1000
 TYPE:
 ELLI_3936773-000

FAMILY: 50
 SIZE: A0
 PROJECT:
 REV: 00.00

elia
 8860 Ringbaanweg 10
 2030 Antwerpen 1
 Belgium
 Tel: +32 (0)3 232 20 00
 Fax: +32 (0)3 232 20 01
 Email: info@elia.be

De kadastrale inlichtingen worden ter informatie gegeven.

LEGENDE GRONDPLAN

	H.S. MAST		BOORD HOERBAS
	MAST OVERS		AS RUIS
	KOOLDEKSEL		WEGRAND
	TELEFOOPAAL		FUNDERING MAST
	PAAL OVERS		LEVEL WOODRUIS
	KABINE OVERS		CEVEL ANDER GEBOUW
	VERLICHTINGSPAAL		TERRAAS, VERANDA
	PAAL BOVENLEIDING (OPFOER)		GASLEIDING
	LANGSPANNINGSPAAL		WATERLEIDING
	TEL. LEIJN		TELECOLEIDING
	R.S. LEIJN		RIJWEG
	R.A.S. LEIJN		DEFLECTIEPREFERIE AFWIJTING
	BAALS		PLAAT AFWIJTING
	AS NIEUW		RANDEKABELLEIDING
	AS SAAN OF FORTIEKEN		GRADAFSLUITING
	HOOGTERAAT (OBSERVADEL)		RECHTSTREEK REKELGELEIDING
	KUI CONFEREN		WATERLIJN
	KUI LOOFROEKEN		NOELIENET
	KUI STRUKEN OF SCHAANKOUT		GRENSPAAL SPOORWEGEN
	KAND BOS		TOOGRAFISCH MEETPUNT
	KAND GETOPTE BOPEN		GRENSPUNT
	CONFERE (FIGURATIEF)		BAKEN
	LOOFROE (FIGURATIEF)		KUI PAAL
	STRUKEN OF SCHAANKOUT (FIGURATIEF)		GRENSPAAL PRIVAAT DOEMEN
	BOEDEN VAN DE GRACHT		GRENSPAAL OPENBAAR DOEMEN
	BOVENKANT TALUD		VERBERGELIJK
	ONDERKANT TALUD		PUT, POMP, DRENKPLAATS
	SCHEMATISCHE VOORSTELLING MAST		VERBERGBOORD
	LITERISCHE GELEIDERS		

LEGENDE KADASTER GRONDPLAN

	KADASTRAAL PERCEEL		SAND KANAAL, RIVER, BEKEN OF STROM
	KADASTRAAL GEBOUW		GEBENTEGENIS
	OVERGANG KADASTRALE SECTIE		

LEGENDE LENGTEPROFIEL

* OEFENING: OBJECT OF FINDER DAN 10M VAN DE AS VAN DE LEIJN; VOELS-LEIJN; OBJECT OF FINDER DAN 10M VAN DE AS VAN DE LEIJN; IN STIPPELIJN

	LEIJSING TYPEN A, AE, AK OF AER (ZIE VERVALIJSING TYPEN VAN DE UITRUSTINGEN' FRIERORDER)		VERLICHTINGSPAAL *
	LEIJSING TYPEN S, SO OF SE (ZIE VERVALIJSING TYPEN VAN DE UITRUSTINGEN' FRIERORDER)		PAAL OVERS *
	LEIJSING TYPEN SI (ZIE VERVALIJSING TYPEN VAN DE UITRUSTINGEN' FRIERORDER)		LOOFROE *
	AANKABEL		CONFERE *
	REKELINGEN (SYMBOLISCHE VOORSTELLING)		RIJWEG *
	PROFIEL VAN HET TERREIN		STRUKEN OF SCHAANKOUT *
	MAST VAN DE LEIJN		BAALS *
			GEBOUW *

TYPEN UITRUSTINGEN

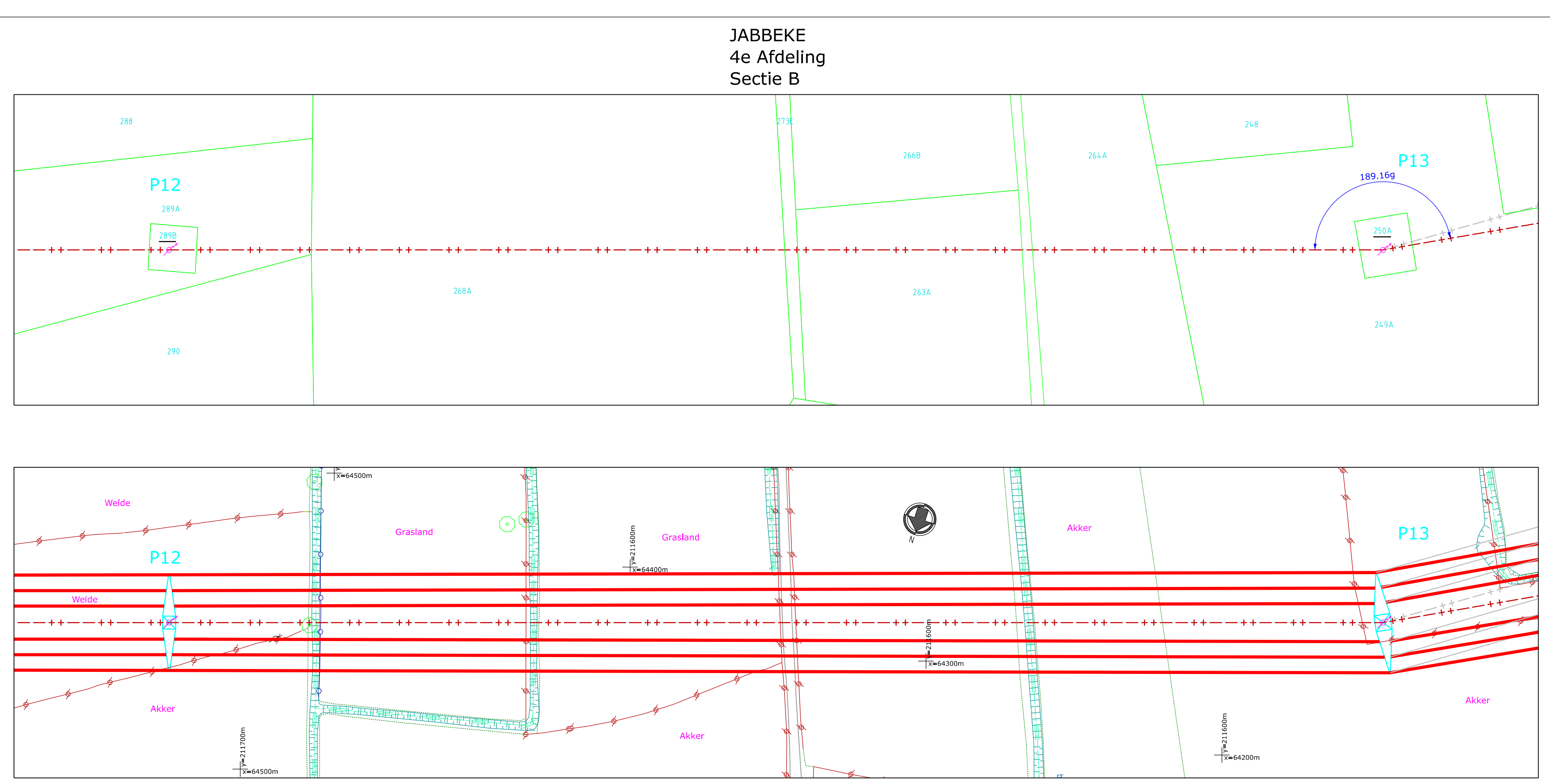
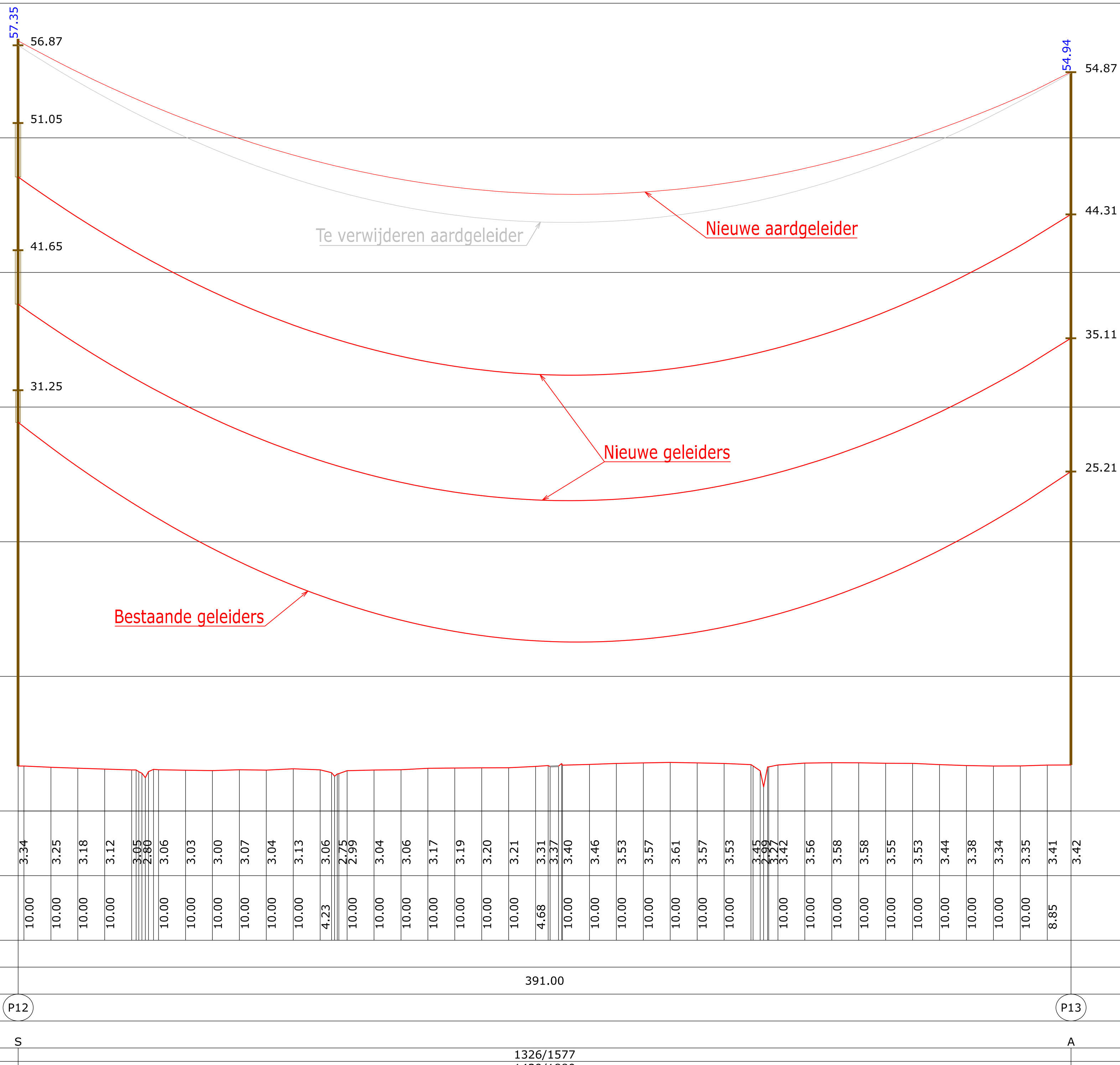
	OPHANGING		VERBERGING		HALF-VERBERGING
	AAL/AER		SE		
	VERBERGING OP DE AANTREK		ISOLERENDE MAST		

KABELTYPE
 BESTAANDE GELEIDER: 2x 3x (2x) 620mm² AMS
 BESTAANDE AARDGELEIDER: 1x 298mm² AMS
 1x 275mm² TELE

NIEUWE GELEIDER: 2x 3x (2x) 949-75 ACCZ-1Z ANTWERP ULS
 NIEUWE AARDGELEIDER: 1x 298mm² ALAC
 1x 281mm² OPGW

LENGTEPROFIEL:
 SCHAAL X = 1/1000
 SCHAAL Z = 1/200

- REFERENTIEVLAK : 0.00 m
 - HOOGTEN
 - TUSSENAFSTANDEN
 - AFSTAND TUSSEN MASTEN
 - NR EN TYPE VAN MASTEN
 - TYPE UITRUSTING
 - BESTAANDE PARAMETER AAN 75° (GELEIDER) / 15° (AARDKABEL)
 - NIEUWE PARAMETER BIJ MAXIMALE TEMPERAATUUR HTLS (GELEIDER) / 15° (AARDKABEL)



- COORDINATEN : LAMBERT '72 - HOOGTEN : TAW

GEZELLE IZEGEM

00.00	01-09-2025	EERSTE ONTWERP VAN HET PLAN	CFC	VST	VST		
REV.	DD-MM-YYYY	DESCRIPTION	STATUS	DRAWN	CHECKED	VALIDATED	APPROVED

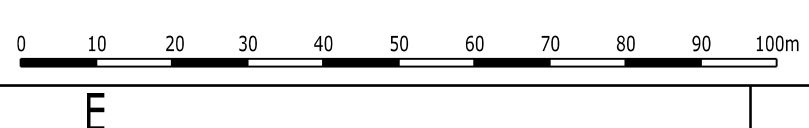
380 KV-LIJSN GEZELLE - IZEGEM

GRONDPLAN EN LENGTEPROFIEL
 P12 - P13

WV INDEX 55136bis
 VON INDEX 81002

U (KV): 380	GENRE: 31	FAMILY: 50
UGE: EV209	SCALE: 1/200 - 1/1000	SIZE: A0
CLASSES:	TYPE:	PROJECT:
TOT. FOLIOS: 1	ELI - 3936774 000	REV: 00.00

GRONDPLAN: SCHAAL 1/1000



LEGENDE GRONDPLAN

	H.S. MAST		BOORD HOEKAS
	MAST OEVERS		AS RUIS
	KOOLDEKSEL		WEGRAND
	TELEPOOPWAA		FUNGERING MAST
	PAAL OEVERS		LEVEL WOONRUIS
	KABINE OEVERS		LEVEL AENDER GEBOUW
	VERLICHTINGSPAAL		TERAS, VERANDA
	PAAL BOVENAALDRING (CPDR)		GASLEIDING
	LANGSPANNINGSPAAL		WATERLEIDING
	TEL. LEIJN		TELECOLEIDING
	R.S. LEIJN		VANDRAAL
	R.A.S. LEIJN		HRAK
	R.A.S.		DEFLECTIEPROFIEL AFSLUITING
	AS NIEUW		PLAAT AFSLUITING
	AS SAAN OF FORTIEKEN		RASTERAFSLUITING
	HOOFTERKAT (OBSKAKEL)		GRADAAFSLUITING
	KUI COOPEREN		STANDAARD KEERLEGRING (BOUWEN)
	KUI LOOFROEVEN		WATERLIJN
	KUI STRUKEN OF SCHAARHOUT		NOLSLIJNT
	RAND BOS		GRENSPAAL SPOORWAG
	RAND GETOPTE BOMEN		TOPOGRAFISCH MEETPUNT (GEHANTEERD)
	CONIFER (FIGURATIEF)		BAKEN
	LOOFBOOM (FIGURATIEF)		KIV PAAL
	STRUKKEN OF SCHAARHOUT (FIGURATIEF)		GRENSPAAL OPENBAAR DOMEIN
	BOVENKANT TALUD		GRENSPAAL OPENBAAR DOMEIN
	ONDERKANT TALUD		VERBERLIJCHT
	SCHEMATISCHE VOORSTELLING MAST		PUT, POMP, DRENKPLAATS
	LITERKE GELEIDERS		VERBERGROND

LEGENDE KADASTER GRONDPLAN

	KADASTRAAL PERCEEL		SANDKANAL, RIVIER, BEEKEN OF STROOM
	KADASTRAAL GEBOUW		GEMEENTEGRENS
	OVERGANG KADASTRALE SECTIE		

LEGENDE LENGTEPROFIEL

* OEFENING: OBJECT OF FINDER DAN 10M VAN DE AS VAN DE LEIJN; VOULS LEIJN; OBJECT OF FINDER DAN 10M VAN DE AS VAN DE LEIJN; IN STIPPELIJN

	UITRUSTING TYPE A, AE, AK OF AER (ZIE VERKLARING TYPES VAN DE UITRUSTINGEN) HOOFDRING		VERLICHTINGSPAAL *
	UITRUSTING TYPE S, SO OF SE (ZIE VERKLARING TYPES VAN DE UITRUSTINGEN) HOOFDRING		PAAL OEVERS *
	UITRUSTING TYPE G (ZIE VERKLARING TYPES VAN DE UITRUSTINGEN) HOOFDRING		LOOFBOOM *
	AANKABEL		CONIFER *
	BEKAVENSGIPS (SYMBOLISCHE VOORSTELLING)		HRAK *
	PROFIEL VAN HET TERREIN		STRUKKEN OF SCHAARHOUT *
	LANGSPANNINGSLIJN		BAIS *
	MAST VAN DE LEIJN		GEBOUW *

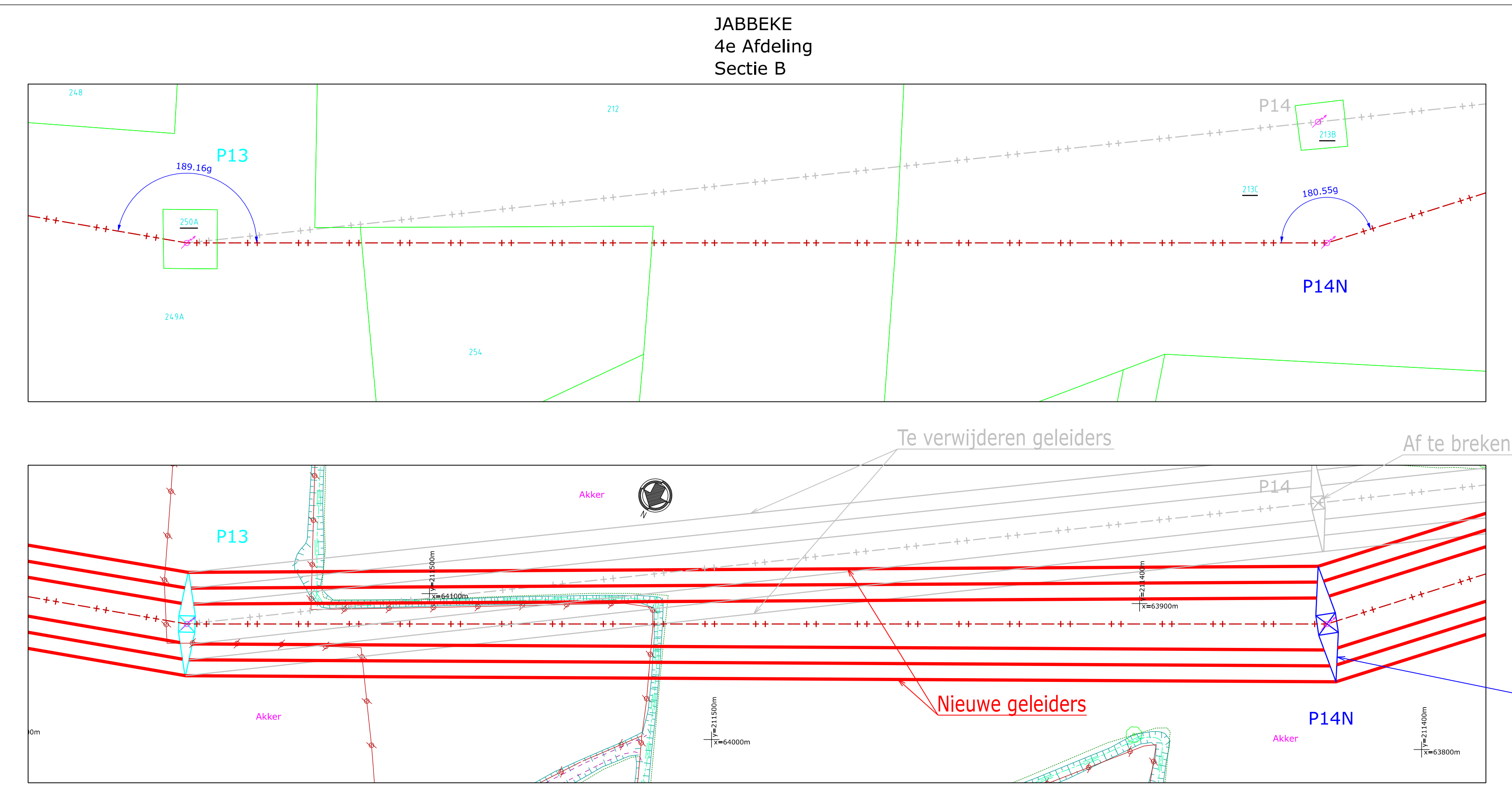
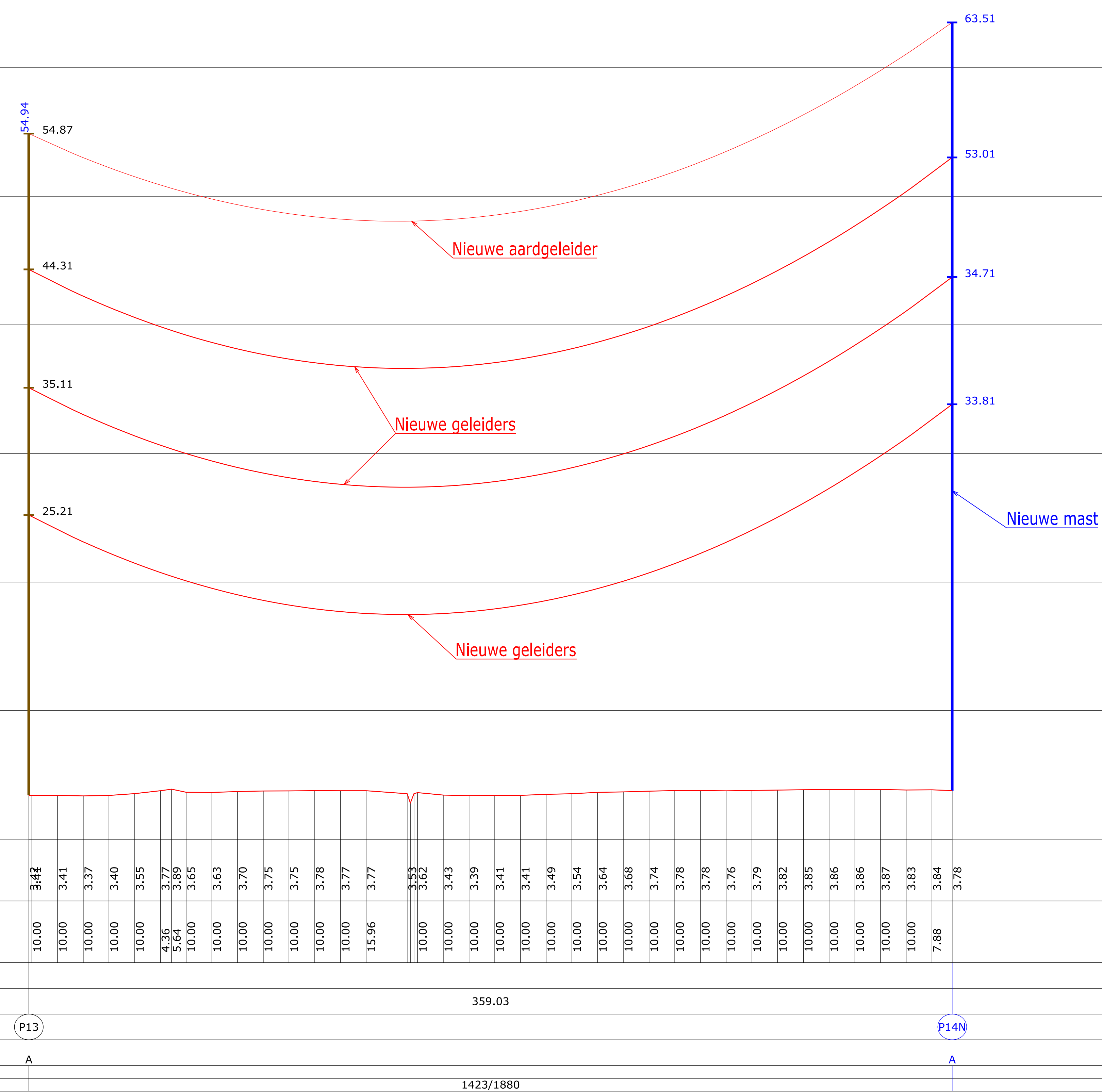
TYPES UITRUSTINGEN

	S / SO		A / AE		SE
	A / AK		VERBERLIJCHT		HALF-VERBERLIJCHT
	VERBERLIJCHT OF DE AANKABEL		ISOLERENDE MASTARM		

KABELTYPE
 BESTAANDE GELEIDER: 2x 3x (2x) 620mm² AMS
 BESTAANDE AARDGELEIDER: 1x 298mm² AMS
 1x 275mm² TELE
 NIEUWE GELEIDER: 2x 3x (2x) 949-75 ACCZ-1Z ANTWERP ULS
 NIEUWE AARDGELEIDER: 1x 298mm² ALAC
 1x 281mm² OPGW

LENGTEPROFIEL:
 SCHAAL X = 1/1000
 SCHAAL Z = 1/200

- REFERENTIEVLAK : 0.00 m
 - HOOGTEN
 - TUSSENAFSTANDEN
 - AFSTAND TUSSEN MASTEN
 - NR EN TYPE VAN MASTEN
 - TYPE UITRUSTING
 - BESTAANDE PARAMETER AAN 75° (GELEIDER) / 15° (AARDKABEL)
 - NIEUWE PARAMETER BIJ MAXIMALE TEMPERAATUUR HTLS (GELEIDER) / 15° (AARDKABEL)



- COORDINATEN : LAMBERT '72 - HOOGTEN : TAW


GEZELLE IZEGEM

00.00	01-09-2025	EERSTE ONTWERP VAN HET PLAN	CFC	VST	VST		
REV.	DD-MM-YYYY	DESCRIPTION	STATUS	DRAWN	CHECKED	VALIDATED	APPROVED

380 KV-LIJN GEZELLE - IZEGEM
 GRONDPLAN EN LENGTEPROFIEL
 P13 - P14N
 WV INDEX 55136bis
 VON INDEX 81002

U (KV): 380	GENRE: 31	FAMILY: 50
LIG: EV209	SCALE: 1/200 - 1/1000	SIZE: A0
CLASSES:	TYPE:	PROJECT:
TOT. FOLIOS: 1	ELI - 3936775-000	REV: 00.00

GRONDPLAN: SCHAAL 1/1000



De kadastrale inlichtingen worden ter informatie gegeven.

LEGENDE GRONDPLAN

	H.S. MAST		BOORD HOEKAS
	MAST OVERS		AS RUIJS
	HOODLUKKEEL		WEGGRAND
	TELEFOOPAAL		FUNDERING MAST
	PAAL OVERS		CEVEL WOODRUIJS
	KABINE OVERS		CEVEL ANDER GEBOUD
	VERLICHTINGSPAAL		TERRAS, VERANDA
	PAAL BOVENLEIDING (OPFOOR)		GASLEIDING
	LANGSPANNINGSPAAL		WATERLEIDING
	TEL. LEIJN		TELECOLEIDING
	H.S. LEIJN		HAAK
	BAALS		DEFLECTIEPERSOON AFSLUITING
	AS BAAN OF FORTIEKEN		PAAK AFSLUITING
	HOODTERAAT (OBSKAKEL)		RANDEAFSLUITING
	KUI CONFEREN		GRADAFSLUITING
	KUI LOOFROEKEN		TOEGANGS REKELGANGS (BOORD)
	RANDE BOS		WATERLIJN
	RANDE GETOPE BOEKEN		NOOLINIE
	CONFERE (FIGURATIEF)		GRENSPAAL SPOORWEGEN
	LOOFROE (FIGURATIEF)		TOEGANGS REKELGANGS (BOORD)
	STRUKEN OF SCHAARHOUT (FIGURATIEF)		BAKEN
	BOEDEN VAN DE GRACHT		KUI PAAL
	BOVENKANT TALLID		GRENSPAAL PRIVAAT DOEMEN
	ONDERKANT TALLID		GRENSPAAL OPENBAAR DOEMEN
	SCHEMATISCHE VOORSTELLING MAST		VERBERGELIJK
	LITERSKE GELEIDERS		PUT, POMP, DRENKPLAATS

LEGENDE KADASTER GRONDPLAN

	KADASTRAAL PERCEEL		SAND KANAAL, RIVER, BEKEN OF STROM
	KADASTRAAL GEBOUD		OVERGANG KADASTRALE SECTIE
	OVERGANG KADASTRALE SECTIE		GEMEENTEGRENS

LEGENDE LENGTEPROFIEL

	UITRUSTING TYPE A, AE, AK OF AER (ZIE VERVALIANGS-TYPES VAN DE UITRUSTINGEN-FREEDRORDER)		VERLICHTINGSPAAL
	UITRUSTING TYPE S, SO OF SE (ZIE VERVALIANGS-TYPES VAN DE UITRUSTINGEN-FREEDRORDER)		PAAL OVERS
	UITRUSTING TYPE SI (ZIE VERVALIANGS-TYPES VAN DE UITRUSTINGEN-FREEDRORDER)		LOOFROE
	AANKABEL		CONFERE
	REBERENINGSPROF. (SYMBOLISCHE VOORSTELLING)		HAAK
	PROFIEL VAN HET TERREIN		STRUKEN OF SCHAARHOUT
	LANGSPANNINGSPAL		BAALS
	MAST VAN DE LEIJN		GEBOUD

TYPES UITRUSTINGEN

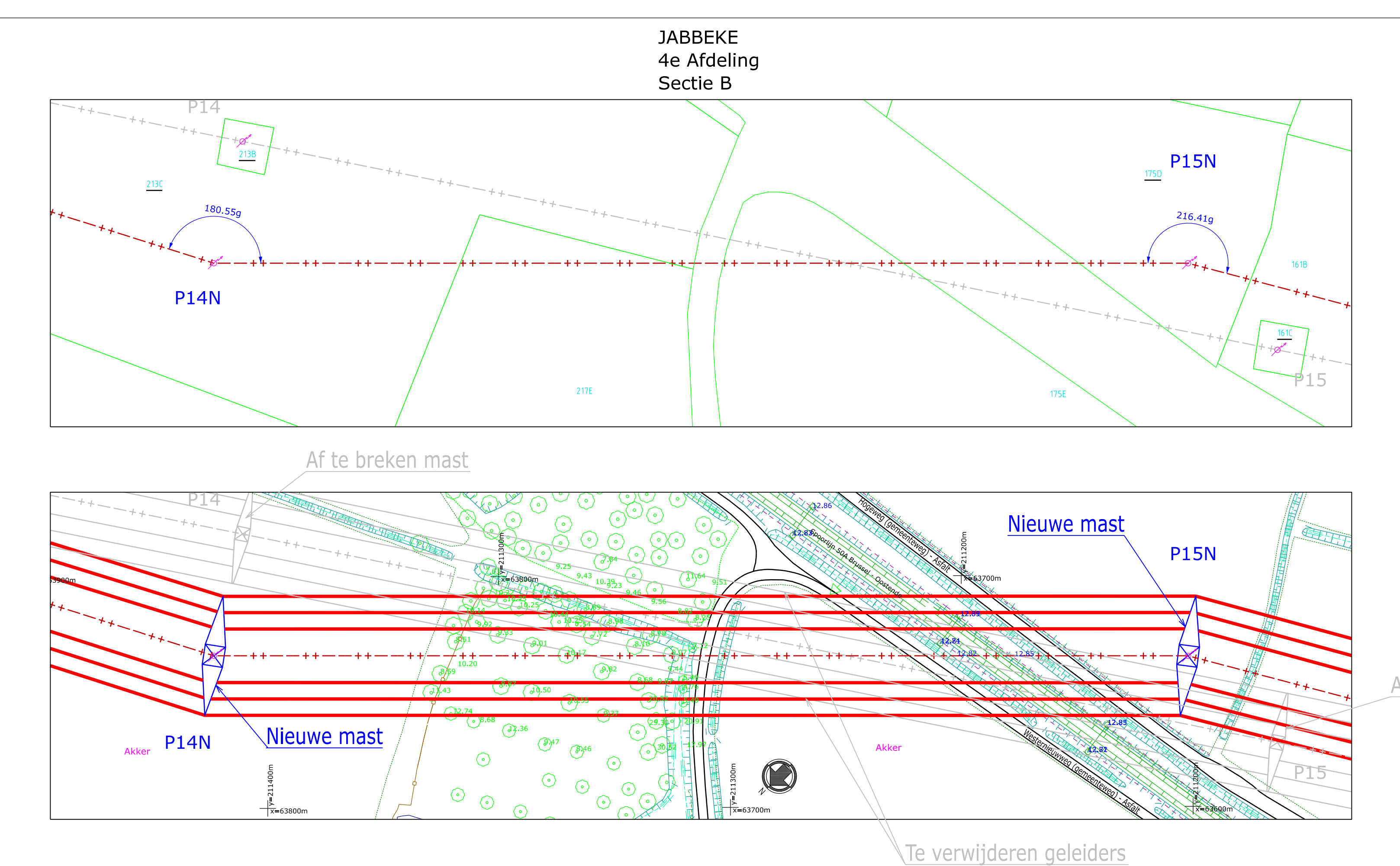
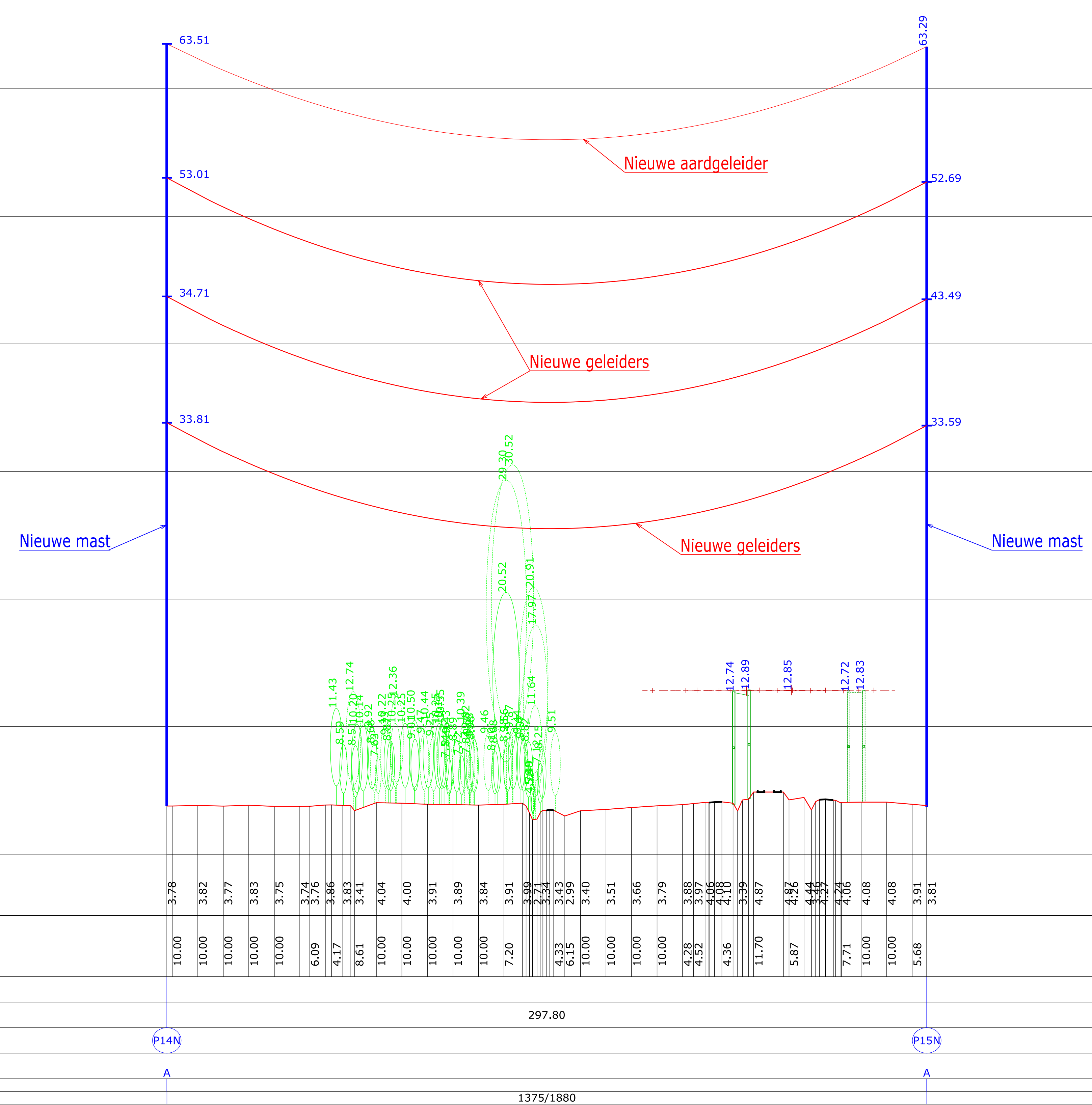
OPHANGING	VERBERENING	HAAL-VERBERENING
VERBERENING OP DE POORTEK	ISOLERENDE MASTHAAL	

KABELTYPE
 BESTAANDE GELEIDER: 2x 3x (2x) 620mm² AMS
 BESTAANDE AARDGELEIDER: 1x 298mm² AMS
 1x 275mm² TELE

NIEUWE GELEIDER: 2x 3x (2x) 949-75 ACCZ-12 ANTWERP ULS
NIEUWE AARDGELEIDER: 1x 298mm² ALAC
 1x 281mm² OPGW

LENGTEPROFIEL:
 SCHAAL X = 1/1000
 SCHAAL Z = 1/200

- REFERENTIEVLAK : 0.00 m
 - HOOGTEN
 - TUSSENAFSTANDEN
 - AFSTAND TUSSEN MASTEN
 - NR EN TYPE VAN MASTEN
 - TYPE UITRUSTING
 - BESTAANDE PARAMETER AAN 75° (GELEIDER) / 15° (AARDKABEL)
 - NIEUWE PARAMETER BIJ MAXIMALE TEMPERAATUUR HTLS (GELEIDER) / 15° (AARDKABEL)



- COORDINATEN : LAMBERT '72 - HOOGTEN : TAW

GEZELLE IZEGEM

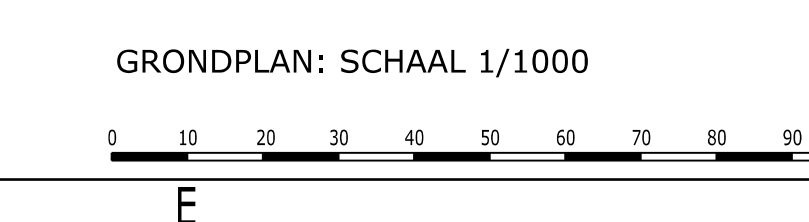
00.00	01-09-2025	EERSTE ONTWERP VAN HET PLAN	CFC	VST	VST		
REV.	DD-MM-YYYY	DESCRIPTION	STATUS	DRAWN	CHECKED	VALIDATED	APPROVED

380 KV-LIJD GEZELLE - IZEGEM

GRONDPLAN EN LENGTEPROFIEL
 P14N - P15N

WV INDEX 55136bis
 VON INDEX 81002

U (KV): 380	GENRE: 31	FAMILY: 50
UICE: EV209	SCALE: 1/2000 - 1/1000	SIZE: A0
CLASSES:	TYPE:	PROJECT:
TOT. FOLIOS: 1	ELI - 3936776-000	REV: 00.00



De kadastrale inlichtingen worden ter informatie gegeven.

LEGENDE GRONDPLAN

	H.S. MAST		BOORD HOERBAS
	MAST OVERS		AS RUIJS
	KOOLDEKSEL		WEGRAND
	TELEFOOPAAL		FUNDERING MAST
	PAAL OVERS		LEVEL WOODHUIS
	KABINE OVERS		LEVEL ANDER GEBOUD
	VERLICHTINGSPAAL		TERRAS, VERANDA
	PAAL BOVENLEIDING (OPFOOR)		GASLEIDING
	LANGSPANNINGSPAAL		WATERLEIDING
	TEL. LEIJN		TELECOLEIDING
	H.S. LEIJN		HAAK
	BAALS		DEFLECTIEPUNDEGE AFSLUITING
	AS NIEUW		PLAAT AFSLUITING
	AS BAAK OF FORTIEKEN		RANDEAFSLUITING
	HOOFTERAAT (OBSKAKEL)		GRADAFSLUITING
	KUI CONFEREN		VERBODEN REKELGELENS (BOODEN)
	KUI LOOFROEKEN		WATERLIJN
	KUI STRUKEN OF SCHAARHOUT		NOELIENET
	RAND GETOPTE BOPEN		GRENSPAAL SPOORWEGEN
	CONFIEER (FIGURATIEF)		TOEGRAFISCH MEETPUNT (GEMETENDELEID)
	LOOFPROOF (FIGURATIEF)		BAKEN
	STRUKEN OF SCHAARHOUT (FIGURATIEF)		KUI PAAL
	BOEDEN VAN DE GRACHT		GRENSPAAL PRIVAAT DOEMEN
	BOVENKANT TALUD		GRENSPAAL OPENBAAR DOEMEN
	ONDERKANT TALUD		VERBERGELIJK
	SCHEMATISCHE VOORSTELLING MAST		PUT, POMP, DRENKPLAATS
	LITRISTE GELEIDERS		VERBERGBOOD

LEGENDE KADASTER GRONDPLAN

	KADASTRAAL PERCEEL		SAND KANAAL, RIJVER, BEKKEN OF STROM
	KADASTRAAL GEBOUD		GEMETENDELEID
	OVERGANG KADASTRALE SECTIE		

LEGENDE LENGTEPROFIEL

* GEFERDE: OBJECT OF FINDER DAN 10M VAN DE AS VAN DE LEIJN; VOELS-LEIJN; OBJECT OF FINDER DAN 10M VAN DE AS VAN DE LEIJN; IN STIPPELIJN

	UITRUSTING TYPE A, AE, AS OF AER (ZIE VERVALIJDING TYPEN VAN DE UITRUSTINGEN) FRIERONDER		VERLICHTINGSPAAL *
	UITRUSTING TYPE S, SO OF SE (ZIE VERVALIJDING TYPEN VAN DE UITRUSTINGEN) FRIERONDER		PAAL OVERS *
	UITRUSTING TYPE G (ZIE VERVALIJDING TYPEN VAN DE UITRUSTINGEN) FRIERONDER		LOOFROOD *
	AANKABEL		CONFIEER *
	BEBAWENINGSPOL (SYMBOLISCHE VOORSTELLING)		HAAK *
	PROFIEL VAN HET TERREIN		STRUKEN OF SCHAARHOUT *
	LANGSPANNINGSPAL		BAALS
	MAST VAN DE LEIJN		GEBOUD *

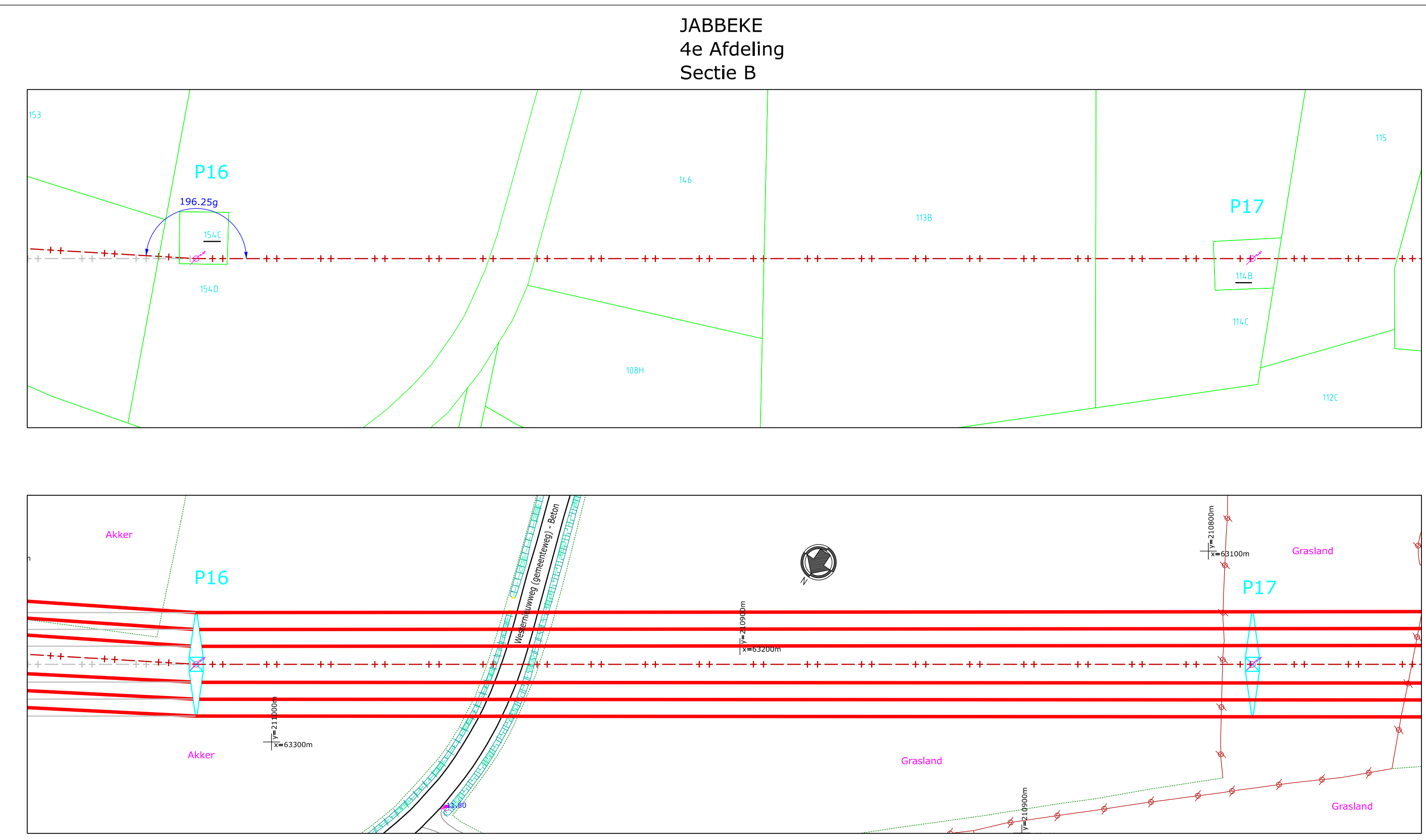
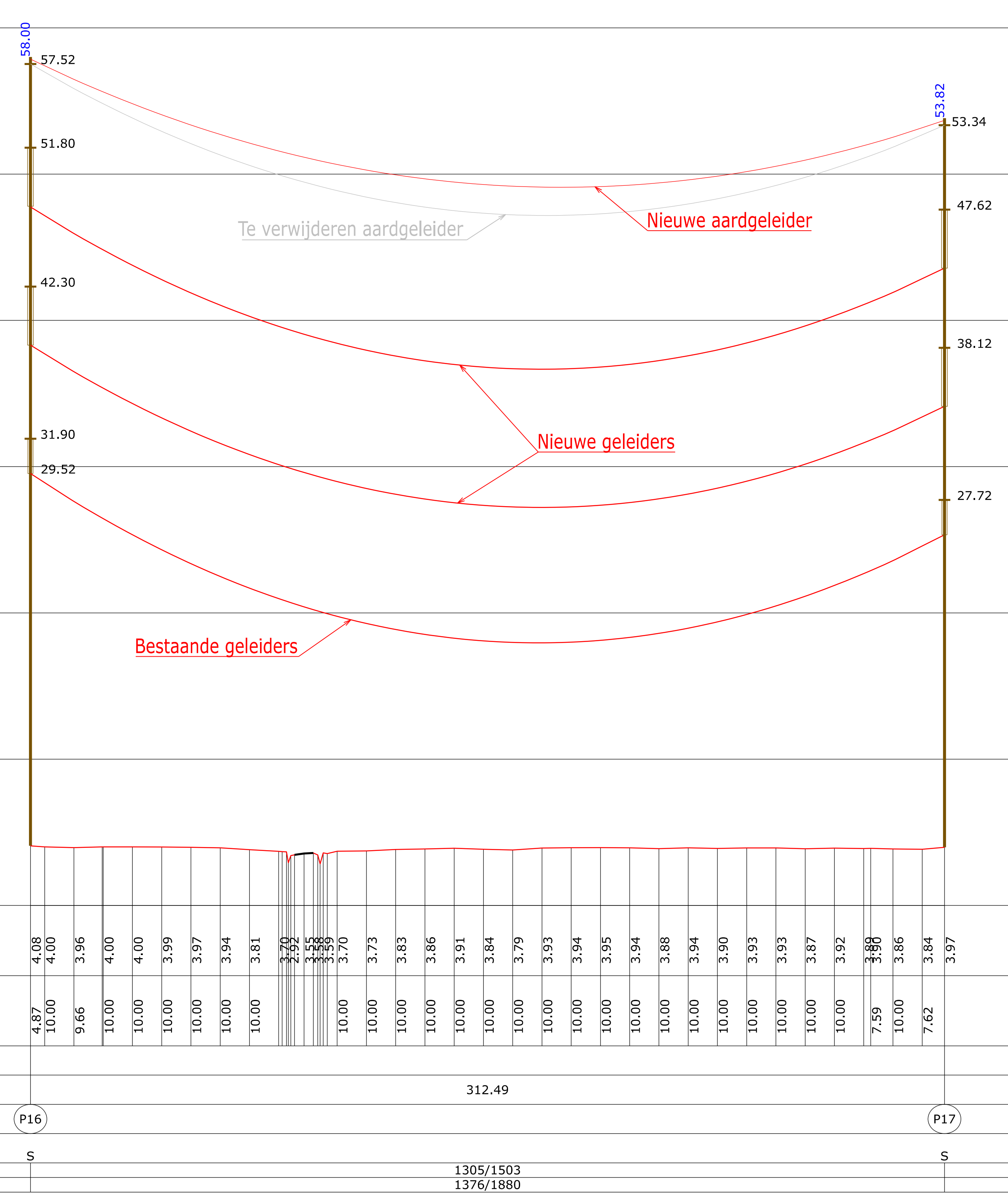
TYPES UITRUSTINGEN

	S / SO		A / AE		SE
	A / AE		SE		HALF-VERBERGBOOD
	A / AE		SE		ISOLERENDE HOEDEN

KABELTYPE
 BESTAANDE GELEIDER: 2x 3x (2x) 620mm² AMS
 BESTAANDE AARDGELEIDER: 1x 298mm² AMS
 1x 275mm² TELE
 NIEUWE GELEIDER: 2x 3x (2x) 949-75 ACCZ-12 ANTWERP ULS
 NIEUWE AARDGELEIDER: 1x 298mm² ALAC
 1x 281mm² OPGW

LENGTEPROFIEL:
 SCHAAL X = 1/1000
 SCHAAL Z = 1/200

- REFERENTIEVLAK : 0.00 m
- HOOGTEN
- TUSSENAFSTANDEN
- AFSTAND TUSSEN MASTEN
- NR EN TYPE VAN MASTEN
- TYPE UITRUSTING
- BESTAANDE PARAMETER AAN 75° (GELEIDER) / 15° (AARDKABEL)
- NIEUWE PARAMETER BIJ MAXIMALE TEMPERAATUUR HTLS (GELEIDER) / 15° (AARDKABEL)



- COORDINATEN : LAMBERT '72 - HOOGTEN : TAW

GEZELLE	IZEGEM						
00.00	01-09-2025	EERSTE ONTWERP VAN HET PLAN	CFC	VST	VST		
REV.	DD-MM-YYYY	DESCRIPTION	STATUS	DRAWN	CHECKED	VALIDATED	APPROVED

380 KV-LIJN GEZELLE - IZEGEM
 GRONDPLAN EN LENGTEPROFIEL
 P16 - P17
 WV INDEX 55136bis
 VON INDEX 81002

U (KV): 380	GENRE: 31	FAMILY: 50
LIJN: EV209	SCALE: 1/200 - 1/1000	SIZE: A0
CLASSES:	TYPE:	PROJECT:
TOT. FOLIOS: 1	ELI - 3936778-000	REV: 00.00

GRONDPLAN: SCHAAL 1/1000

De kadastrale inlichtingen worden ter informatie gegeven.

LEGENDE GRONDPLAN

	H.S. MAST		BOORD HOERBAS
	MAST OVERS		AS RUIJS
	KOOLDEKSEL		WEGRAND
	TELEPOOPPAAL		FUNDERING MAST
	PAAL OVERS		LEVEL WOODHUIS
	KABINE OVERS		LEVEL ANDER GEBOUW
	VERLICHTINGSPAAL		TERRAS, VERANDA
	PAAL BOVENLEIDING (OPFOOR)		GASLEIDING
	LANGSPANNINGSPAAL		WATERLEIDING
	TEL. LEIJN		TELECOLEIDING
	H.S. LEIJN		HAAK
	BAALS		DEFLECTIEPUNDEGE AFLUITING
	AS BAAN OF FORTIEKEN		PAAK AFLUITING
	HOOFDTERAAT (OBSKAKEL)		RANDEAFSLUITING
	KUI CONFEREN		GRADAFSLUITING
	KUI LOOFROEVEN		TOEGANGS REKELGELEIDS (BOORD)
	RAND BOS		WATERLIJN
	RAND GETOPE BOEMEN		NOOLHOUT
	CONFERE (FIGURATIEF)		GRENSPAAL SPOORWEGEN
	LOOFROEVEN (FIGURATIEF)		TOEGANGSCHHEETPLAAT (GRENZAALSGED)
	STRUKEN OF SCHAARHOUT (FIGURATIEF)		BAKEN
	BOEDEN VAN DE GRACHT		KIR PAAL
	BOVENKANT TALUD		GRENSPAAL PRIVAAT DOEMEN
	ONDERKANT TALUD		GRENSPAAL OPENBAAR DOEMEN
	SCHEMATISCHE VOORSTELLING MAST		VERBERGELIJK
	LITRISTISCHE GELEIDERS		PUT, POMP, DRENKPLAATS
			VERBERGBOORD

LEGENDE KADASTER GRONDPLAN

	KADASTRAAL PERCEEL		SAND KANAAL, RIVER, BEKEN OF STROM
	KADASTRAAL GEBOUW		GRENSTEGENSG
	OVERGANG KADASTRALE SECTIE		

LEGENDE LENGTEPROFIEL

* GEBRUIK: OBJECT OF FINDER DAN 100 VAN DE AS VAN DE LEIJN; VOELS-LEIJN; OBJECT OF FINDER DAN 100 VAN DE AS VAN DE LEIJN; IN STIPPELIJN

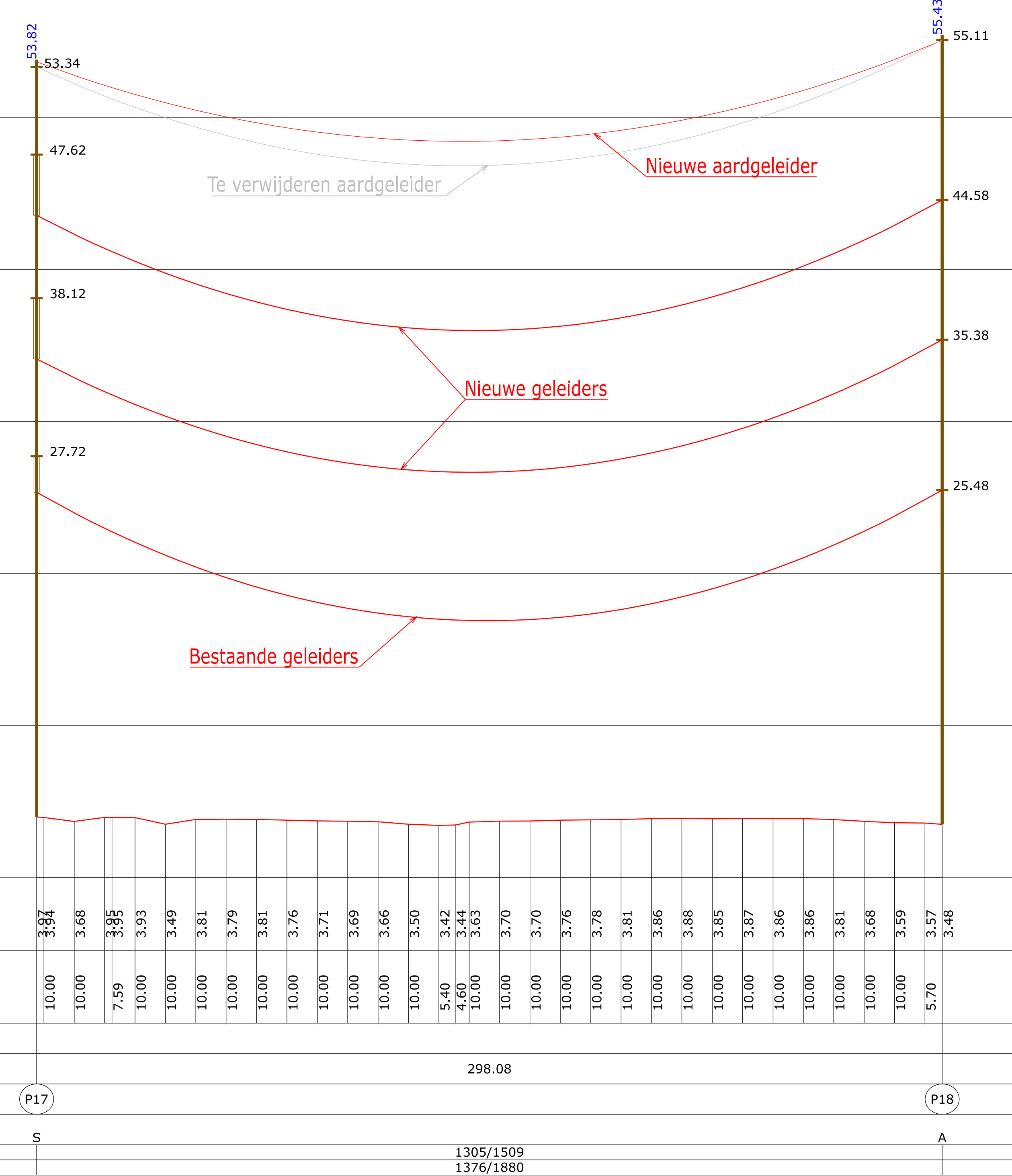
	UITRUSTING TYPE A, AE, AK OF AER (ZIE VERVALSAND-TYPES VAN DE UITRUSTINGEN' FINDERORDER)		VERLICHTINGSPAAL *
	UITRUSTING TYPE S, SO OF SE (ZIE VERVALSAND-TYPES VAN DE UITRUSTINGEN' FINDERORDER)		PAAL OVERS *
	UITRUSTING TYPE G (ZIE VERVALSAND-TYPES VAN DE UITRUSTINGEN' FINDERORDER)		LOOFROEVEN *
	AANKABEL		CONFERE *
	BEBAWENINGSPAAL (SYMBOLISCHE VOORSTELLING)		HAAK *
	PROFIEL VAN HET TERREIN		STRUKEN OF SCHAARHOUT *
	LANGSPANNINGSPAAL		BAALS
	MAST VAN DE LEIJN		GEBOUW *

TYPES UITRUSTINGEN

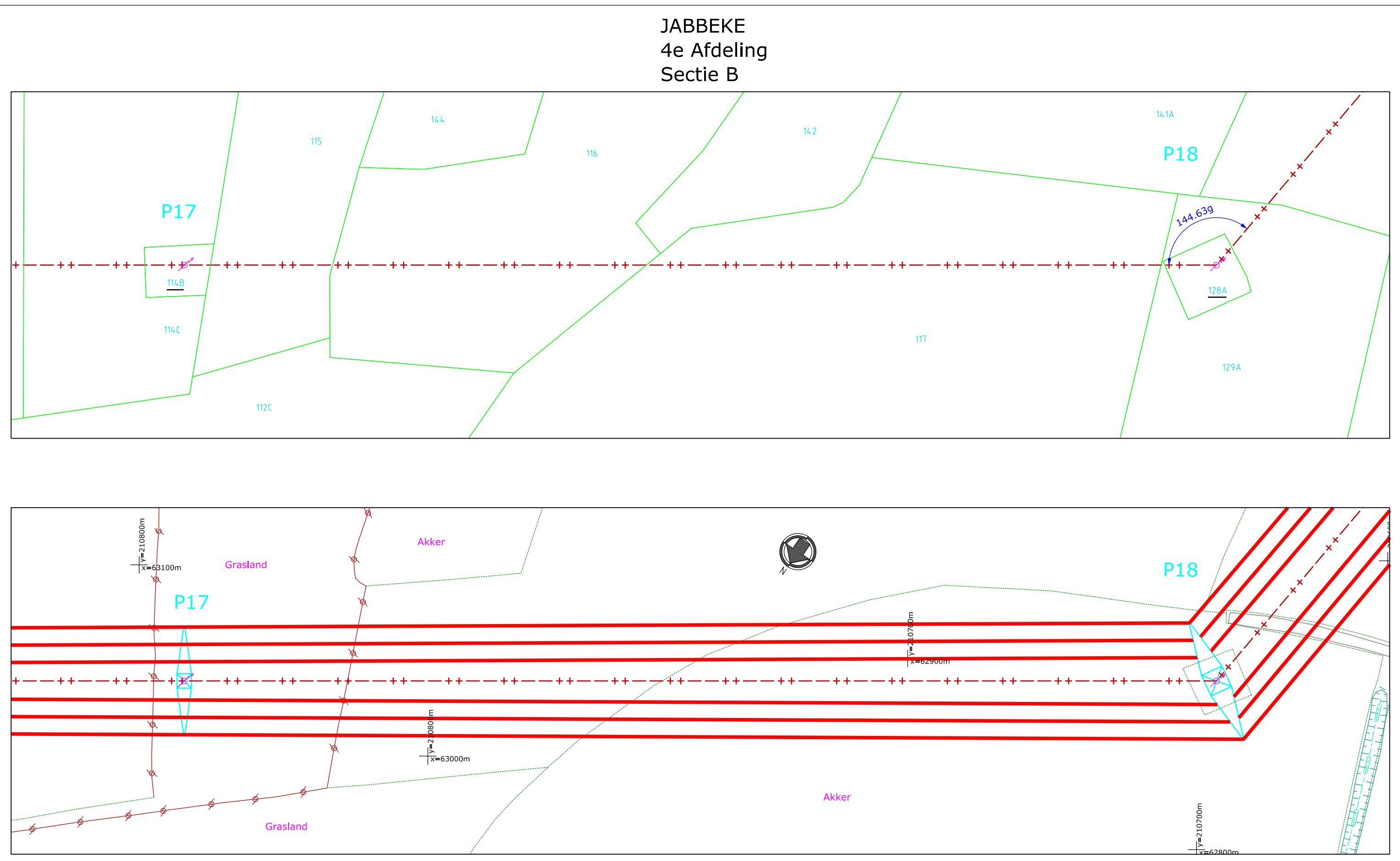
OPHANGING	VERBERGING	HAAL-VERBERGING
VERBERGING OP DE AANTREK	ISOLERENDE MASTHAAL	

KABELTYPE
 BESTAANDE GELEIDER: 2x 3x (2x) 620mm² AMS
 BESTAANDE AARDGELEIDER: 1x 298mm² AMS
 1x 275mm² TELE
 NIEUWE GELEIDER: 2x 3x (2x) 949-75 ACCZ-12 ANTWERP ULS
 NIEUWE AARDGELEIDER: 1x 298mm² ALAC
 1x 281mm² OPGW

LENGTEPROFIEL:
 SCHAAL X = 1/1000
 SCHAAL Z = 1/200



- REFERENTIEVLAK : 0.00 m
- HOOGTEN
- TUSSENAFSTANDEN
- AFSTAND TUSSEN MASTEN
- NR EN TYPE VAN MASTEN
- TYPE UITRUSTING
- BESTAANDE PARAMETER AAN 75° (GELEIDER) / 15° (AARDKABEL)
- NIEUWE PARAMETER BIJ MAXIMALE TEMPERAATUUR HTLS (GELEIDER) / 15° (AARDKABEL)



- COORDINATEN : LAMBERT '72 - HOOGTEN : TAW

GEZELLE IZEGEM

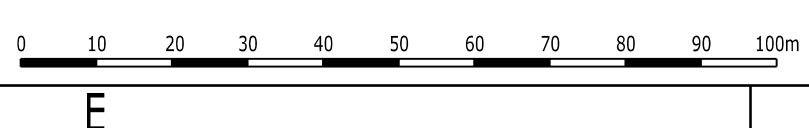
00.00	01-09-2025	EERSTE ONTWERP VAN HET PLAN	CFC	VST	VST		
REV.	DD-MM-YYYY	DESCRIPTION	STATUS	DRAWN	CHECKED	VALIDATED	APPROVED

380 KV-LIJK GEZELLE - IZEGEM
 GRONDPLAN EN LENGTEPROFIEL
 P17 - P18

WV INDEX 55136bis
 VON INDEX 81002

U (KV): 380	GENRE: 31	FAMILY: 50
LIG: EV209	SCALE: 1/200 - 1/1000	SIZE: A0
CLASSES:	TYPE:	PROJECT:
TOT. FOLIOS: 1	ELI - 3936779-000	REV: 00.00

GRONDPLAN: SCHAAL 1/1000



LEGENDE GRONDPLAN

	H.S. MAST		BOORD HOERBAS
	MAST OVERS		AS RUIS
	KOOLDEKSEL		WEGRAND
	TELEFOOPAAL		FUNDERING MAST
	PAAL OVERS		LEVEL WOODHUIS
	KABINE OVERS		LEVEL AANDER GEBOUD
	VERLICHTINGSPAAL		TERRAS, VERANDA
	PAAL BOVENLEIDING (OPFOOR)		GASLEIDING
	LANGSPANNINGSPAAL		WATERLEIDING
	TEL. LEIJN		TELECOLEIDING
	H.S. LEIJN		HAAK
	BAAL		DEFLECTIEPUNDEGE AFLUITING
	AS BAAN OF FORTIEKEN		PAAK AFLUITING
	HOOGTERAAT (OBSKAKEL)		RANDEAFSLUITING
	KUI COOPFEREN		GRADAFSLUITING
	KUI LOOFROEVEN		TOEGANGS REKELGELENS (BOODEN)
	KUI STRUKEN OF SCHAARHOUT		WATERLIJN
	RAND BOS		NOOLHOUT
	RAND GETOPTE BOPEN		GRENSPAAL SPOORWEGEN
	COOPFER (FIGURATIEF)		TOEGANGSCHIEPRAAT (GEMETALDEG)
	LOOFROE (FIGURATIEF)		BAKEN
	STRUKEN OF SCHAARHOUT (FIGURATIEF)		KIR PAAL
	BOODEN VAN DE GRACHT		GRENSPAAL PRIVAAT DOEMEN
	BOVENKANT TALUD		GRENSPAAL OPENBAAR DOEMEN
	ONDERKANT TALUD		VERBERGELIJK
	SCHEMATISCHE VOORSTELLING MAST		PUT, POMP, DRENKPLAATS
	LITERISCHE GELEIDERS		VERBERGBOORD

LEGENDE KADASTER GRONDPLAN

	KADASTRAAL PERCEEL		SAND KANAAL, RIVER, BEKEN OF STROM
	KADASTRAAL GEBOUD		GEMETINGSREK
	OVERGANG KADASTRALE SECTIE		

LEGENDE LENGTEPROFIEL

* OEFENING: OBJECT OF FINDER DAN 10M VAN DE AS VAN DE LEIJN; VOULG LEIJN; OBJECT OF FINDER DAN 10M VAN DE AS VAN DE LEIJN; IN STIPPELIJN

	UITRUSTING TYPE A, AE, AR OF AER (ZIE VERVALIJDING TYPEN VAN DE UITRUSTINGEN' FIEBROEDER)		VERLICHTINGSPAAL
	UITRUSTING TYPE S, SO OF SE (ZIE VERVALIJDING TYPEN VAN DE UITRUSTINGEN' FIEBROEDER)		PAAL OVERS
	UITRUSTING TYPE G (ZIE VERVALIJDING TYPEN VAN DE UITRUSTINGEN' FIEBROEDER)		LOOFROE
	AANKABEL		COOPFER
	GELEIDER		HAAK
	BEBAWENINGSPRO, (SYMBOLISCHE VOORSTELLING)		STRUKEN OF SCHAARHOUT
	PROFIEL VAN HET TERREIN		BAAL
	LANGSPANNINGSPAL		GEBOUD
	MAST VAN DE LEIJN		

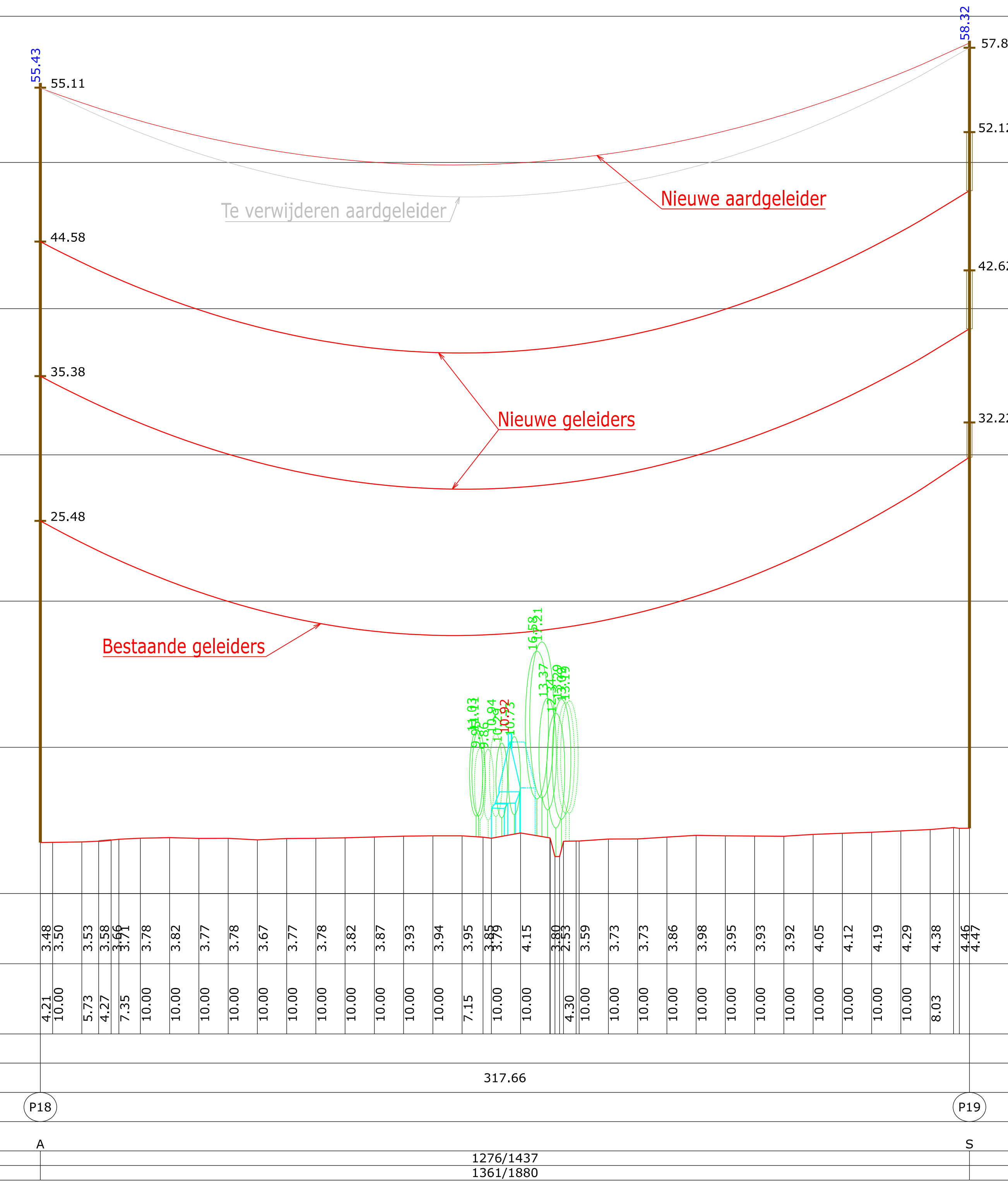
TYPES UITRUSTINGEN

	OPVANING		VERBERGBOORD		HAAK/VERBERGBOORD
	VERBERGBOORD OF DE POETIEK		ISOLERENDE HOEDEN		

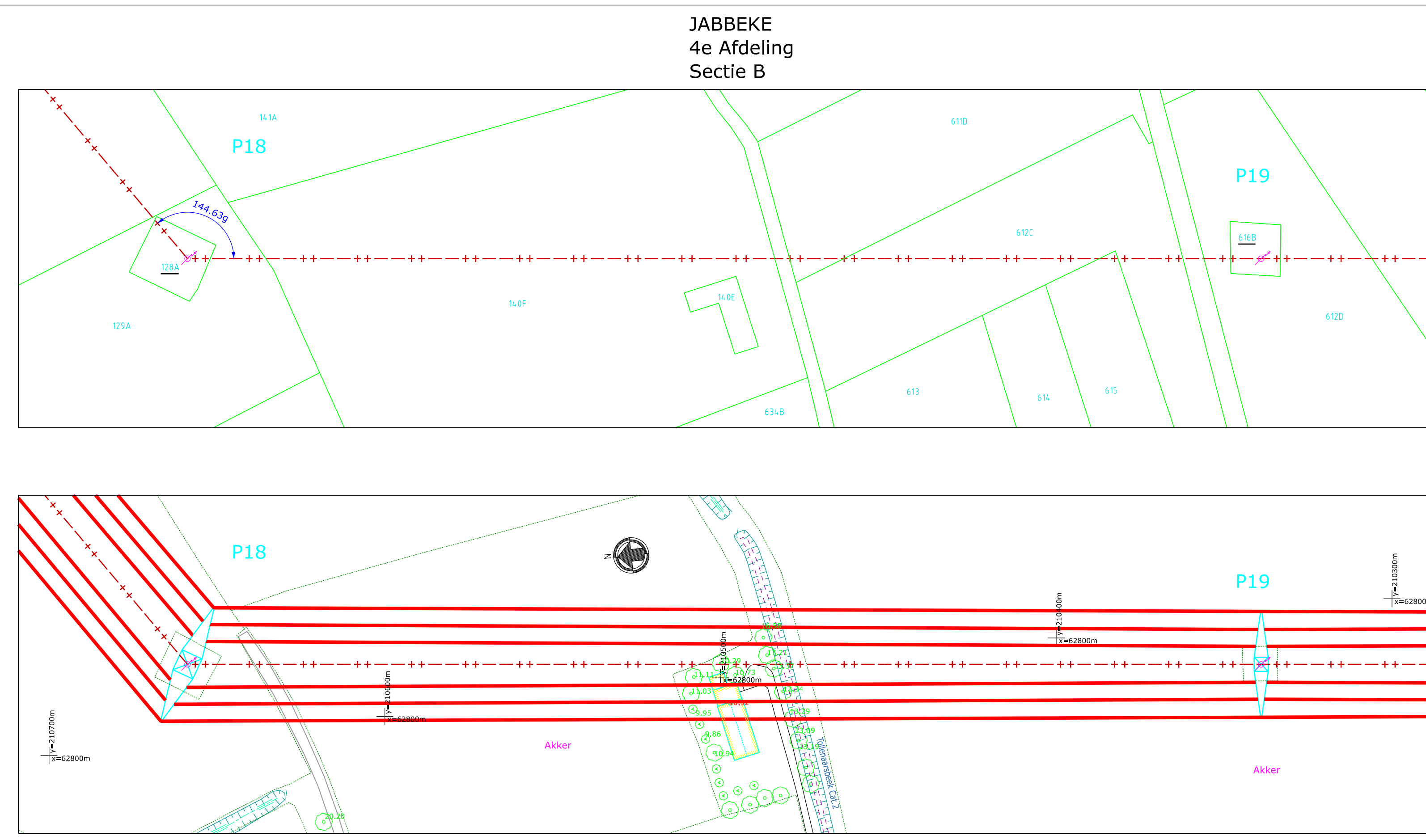
KABELTYPE
 BESTAANDE GELEIDER: 2x 3x (2x) 620mm² AMS
 BESTAANDE AARDGELEIDER: 1x 298mm² AMS
 1x 275mm² TELE

NIEUWE GELEIDER: 2x 3x (2x) 949-75 ACCZ-1Z ANTWERP ULS
NIEUWE AARDGELEIDER: 1x 298mm² ALAC
1x 281mm² OPGW

LENGTEPROFIEL:
 SCHAAL X = 1/1000
 SCHAAL Z = 1/200



- REFERENTIEVLAK : 0.00 m
- HOOGTEN
- TUSSENAFSTANDEN
- AFSTAND TUSSEN MASTEN
- NR EN TYPE VAN MASTEN
- TYPE UITRUSTING
- BESTAANDE PARAMETER AAN 75° (GELEIDER) / 15° (AARDKABEL)
- NIEUWE PARAMETER BIJ MAXIMALE TEMPERAATUUR HTLS (GELEIDER) / 15° (AARDKABEL)



- COORDINATEN : LAMBERT '72 - HOOGTEN : TAW

GEZELLE IZEGEM

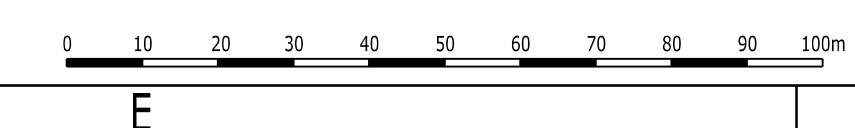
00.00	01-09-2025	EERSTE ONTWERP VAN HET PLAN	CFC	VST	VST		
REV.	DD-MM-YYYY	DESCRIPTION	STATUS	DRAWN	CHECKED	VALIDATED	APPROVED

380 KV-LIJK GEZELLE - IZEGEM
 GRONDPLAN EN LENGTEPROFIEL
 P18 - P19

WV INDEX 55136bis
 VON INDEX 81002

U (KV): 380	GENRE: 31	FAMILY: 50
UICE: EV209	SCALE: 1/200 - 1/1000	SIZE: A0
CLASSES:	TYPE:	PROJECT:
TOT. FOLIOS: 1	ELI - 3936780-000	REV: 00.00

GRONDPLAN: SCHAAL 1/1000



LEGENDE GRONDPLAN

	H.S. MAST		BOORD HOERBAS
	MAST OVERS		AS RUIJS
	KOOLDEKSEL		WEGRAND
	TELEFOOPAAL		FUNDERING MAST
	PAAL OVERS		LEVEL WOODHUIS
	KABINE OVERS		LEVEL ANDER GEBOUD
	VERLICHTINGSPAAL		TERRAS, VERANDA
	PAAL BOVENLEIDING (OPFOOR)		GASLEIDING
	LANGSPANNINGSPAAL		WATERLEIDING
	TEL. LEIJN		TELECOLEIDING
	H.S. LEIJN		VANDERBIL
	BAALS		HRAK
	AS BAAN OF FORTIEKEN		DEFLECTIEPERSOON AFSLUITING
	HOOGTERAAT (OBSKAKEL)		PLAAT AFSLUITING
	KUI COOPREKEN		RANDEAFSLUITING
	KUI LOOFROEKEN		GRADAFSLUITING
	RAND BOS		TOEGANGSREKELINGEN (BOORD)
	RAND GETOPTE BOEKEN		WATERLIJN
	COOPREK (FIGURATIEF)		NOOLHOUT
	LOOFROE (FIGURATIEF)		GRENSPAAL SPOORWEGEN
	STRUKEN OF SCHAARHOUT (FIGURATIEF)		TOEGANGSCHIEPSTRAAT (GEMETRIJSGED)
	BOEDEN VAN DE GRACHT		BAKEN
	BOVENKANT TALLID		KIR PAAL
	ONDERKANT TALLID		GRENSPAAL PRIVAAT COOPREK
	SCHEMATISCHE VOORSTELLING MAST		GRENSPAAL OPENBAAR COOPREK
	LITERSKE GELEIDERS		VERBEERLICHT
	KADASTRAAL PERCEEL		PUT, POMP, DRENKPLAATS
	KADASTRAAL GEBOUD		VERBEERBOORD
	OVERGANG KADASTRALE SECTIE		SANDKANAL, RIVER, BEKEN OF STROM
	OVERGANG KADASTRALE SECTIE		GEMETRIJSGED

LEGENDE KADASTER GRONDPLAN

	KADASTRAAL PERCEEL		SANDKANAL, RIVER, BEKEN OF STROM
	KADASTRAAL GEBOUD		GEMETRIJSGED
	OVERGANG KADASTRALE SECTIE		

LEGENDE LENGTEPROFIEL

* GEBIEDING: OBJECT OF FINDER DAN 100 VAN DE AS VAN DE LEIJN; VOULJE LEIJN; OBJECT OF FINDER DAN 150 VAN DE AS VAN DE LEIJN; IN STIPPELIJN

	UITRUSTING TYPE A, AE, AR OF AER (ZIE VERKLARING TYPES VAN DE UITRUSTINGEN' FIBERORDER)		VERLICHTINGSPAAL *
	UITRUSTING TYPE S, SO OF SE (ZIE VERKLARING TYPES VAN DE UITRUSTINGEN' FIBERORDER)		PAAL OVERS *
	UITRUSTING TYPE SI (ZIE VERKLARING TYPES VAN DE UITRUSTINGEN' FIBERORDER)		LOOPROOD *
	AANKABEL		COOPREK *
	GELEIDER		HRAK *
	REKAVENINGSPRO. (SYMBOLISCHE VOORSTELLING)		STRUKEN OF SCHAARHOUT *
	PROFIEL VAN HET TERREIN		BAALS
	LANGSPANNINGSPAAL		GEBOUD *
	MAST VAN DE LEIJN		

TYPES UITRUSTINGEN

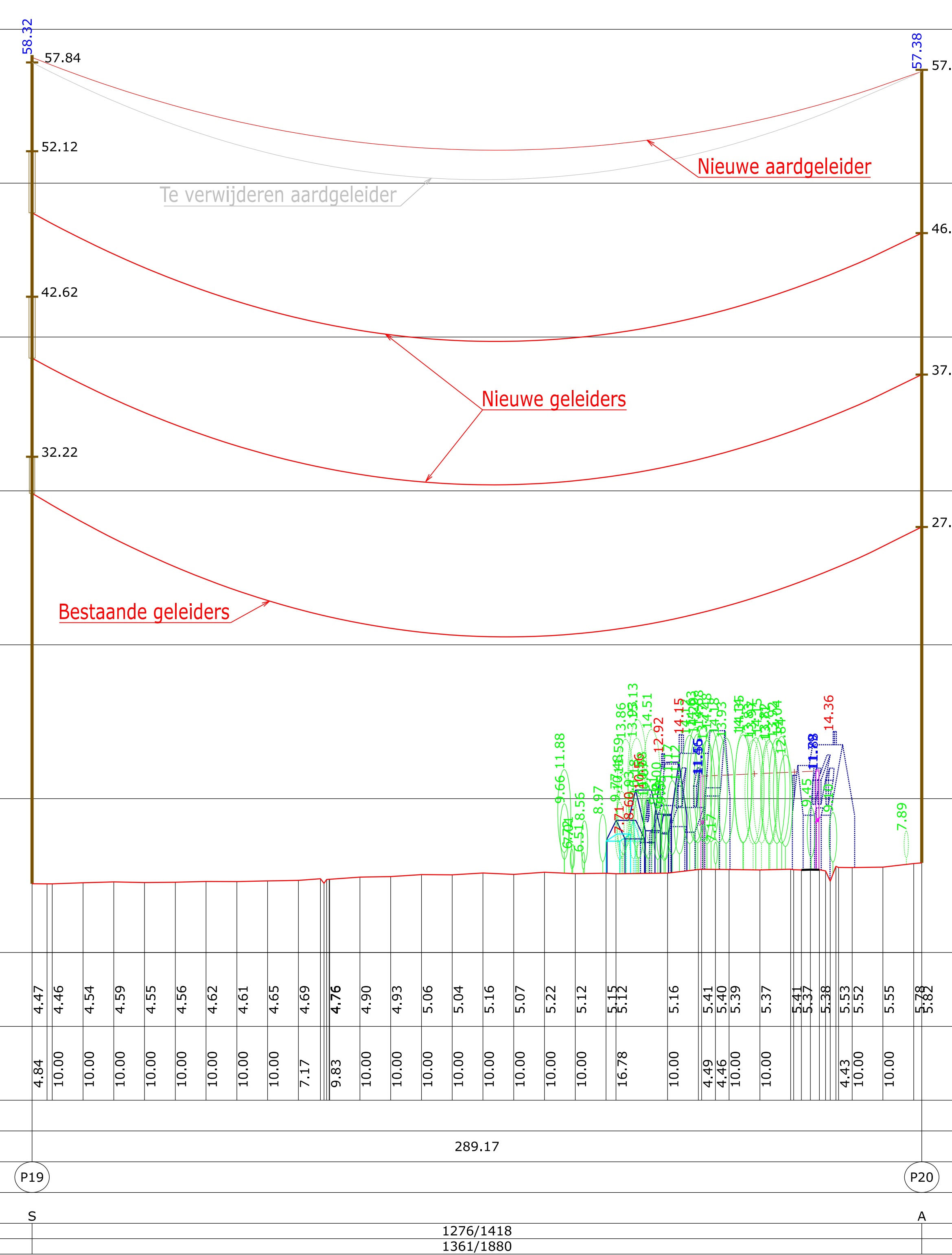
	S/SO		A/AE		SE
	A/AE		VERBEERLICHTING		HALF-VERBEERLICHTING
	A/AE		VERBEERLICHTING		ISOLERENDE HOOFDMAST
	A/AE		VERBEERLICHTING		

KABELTYPE

BESTAANDE GELEIDER: 2x 3x (2x) 620mm² AMS
 BESTAANDE AARDGELEIDER: 1x 298mm² AMS
 1x 275mm² TELE

NIEUWE GELEIDER: 2x 3x (2x) 949-75 ACCZ-1Z ANTWERP ULS
 NIEUWE AARDGELEIDER: 1x 298mm² ALAC
 1x 281mm² OPGW

LENGTEPROFIEL:
 SCHAAL X = 1/1000
 SCHAAL Z = 1/200



- REFERENTIEVLAK : 0.00 m

- HOOGTEN

- TUSSENAFSTANDEN

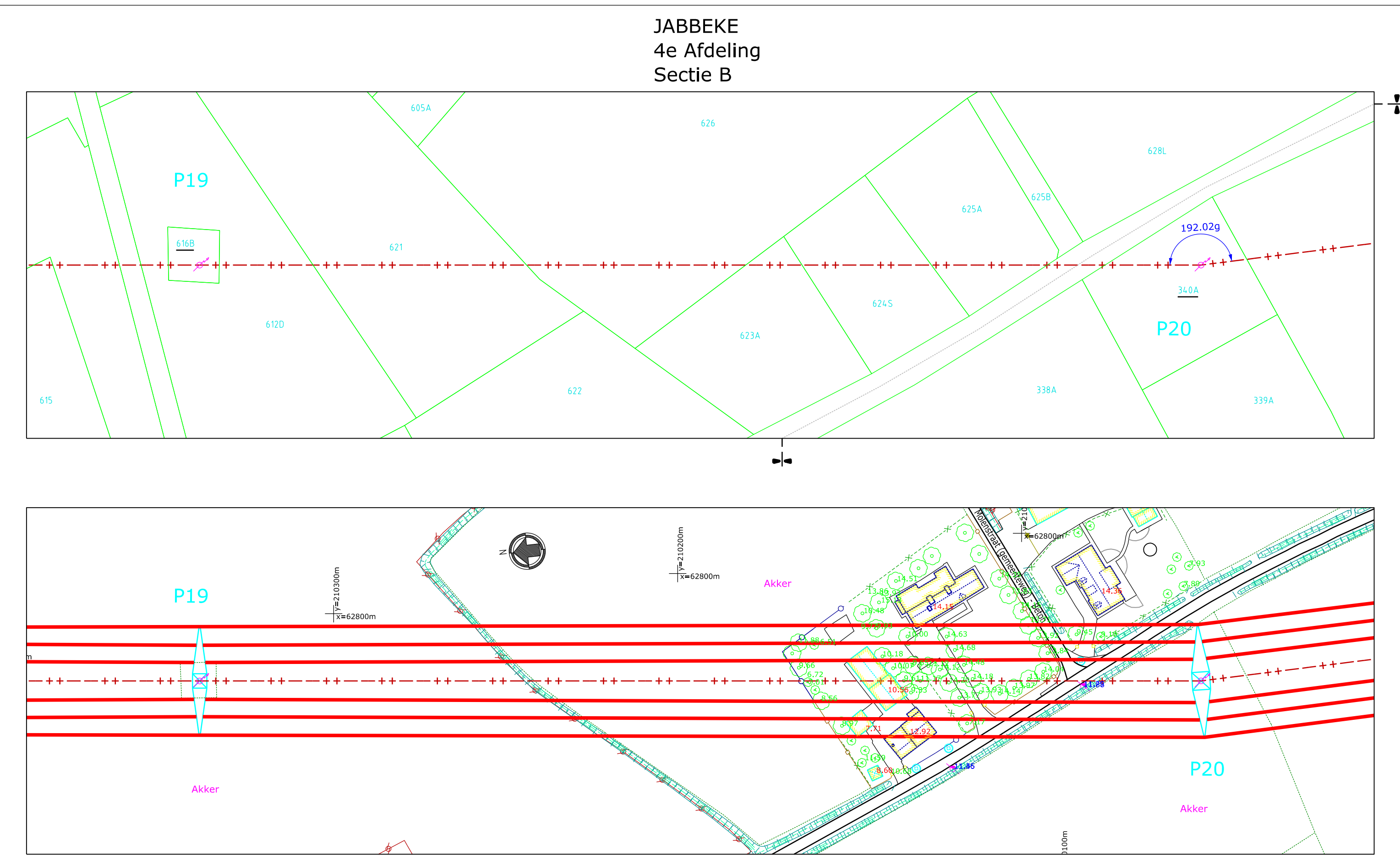
- AFSTAND TUSSEN MASTEN

- NR EN TYPE VAN MASTEN

- TYPE UITRUSTING

- BESTAANDE PARAMETER AAN 75° (GELEIDER) / 15° (AARDKABEL)

- NIEUWE PARAMETER BIJ MAXIMALE TEMPERAATUUR HTLS (GELEIDER) / 15° (AARDKABEL)



- COORDINATEN : LAMBERT '72

- HOOGTEN : TAW

GEZELLE IZEGEM

00.00	01-09-2025	EERSTE ONTWERP VAN HET PLAN	CFC	VST	VST		
REV.	DD-MM-YYYY	DESCRIPTION	STATUS	DRAWN	CHECKED	VALIDATED	APPROVED

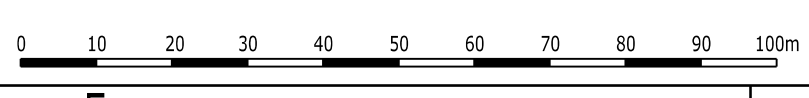
380 KV-LIJN GEZELLE - IZEGEM

GRONDPLAN EN LENGTEPROFIEL
 P19 - P20

WV INDEX 55136bis
 VON INDEX 81002

U (KV): 380	GENRE: 31	FAMILY: 50
LIG: EV209	SCALE: 1/200 - 1/1000	SIZE: A0
CLASSES:	TYPE:	PROJECT:
TOT. FOLIOS: 1	ELI - 3936781-000	REV: 00.00

GRONDPLAN: SCHAAL 1/1000



LEGENDE GRONDPLAN

	H.S. MAST		AS RUIS
	MAST OVERLAPPERS		WEGRAND
	KOOLDEKSEL		FUNDERING MAST
	TELEPOOPMAAT		LEVEL WOONHUIS
	PAAL OVERLAPPERS		LEVEL AENDER GEBOUW
	KABINE OVERLAPPERS		TERRAS, VERANDA
	VERLICHTINGSPAAL		GASLEIDING
	PAAL BOVENAANLEIDING (CPDR)		WATERLEIDING
	LANGSPANNINGSPAAL		TELECOLEIDING
	TEL. LIJN		VANDEEL
	H.S. LIJN		HAK
	BALS		DEFLECTIEVEERPLAAT AFSLUITING
	AS RAAN OF FORTIEKEN		PLAAT AFSLUITING
	HOOFTERKAT (OESTAKEL)		RASTERAFSLUITING
	KUI CONFEREREN		GRADAAFSLUITING
	KUI LOOFTROCH		STANDAARD KEERLEEGRENS (EENHEID)
	KUI STRUIKEN OF SCHAARNHOUT		WATERLIJN
	RAND BOS		NOLSCHICHT
	RAND GETOPTE BOMEN		GROENPAAL SPOORWEGIN
	CONFERER (FIGURATIEF)		TOPOGRAFISCH MEETPUNT GEOMETRISCH GEDEELD
	LOOFTROCH (FIGURATIEF)		BAKEN
	STRUIKEN OF SCHAARNHOUT (FIGURATIEF)		KUI PAAL
	BODEM VAN DE GRACHT		GROENPAAL OPENBAAR DOMEIN
	BOVENKANT TALUD		GROENPAAL OPENBAAR DOMEIN
	ONDERKANT TALUD		VERBERGSLICHT
	SCHEMATISCHE VOORSTELLING MAST		PUT, POMP, DRENKPLAATS
	LITERSTE GELEIDERS		VERBERGSGROND

LEGENDE KADASTER GRONDPLAN

	KADASTERPAAL, PERCEEL		SANDKANAL, RIVIER, BEEKEN OF WATER
	KADASTERPAAL, GEBOUW		GEMEENTEGRENS
	OVERGANG KADASTER SECTIE		

LEGENDE LENGTEPROFIEL

* OEFENING: OBJECT OF FINDER DAN 10M VAN DE AS VAN DE LIJN; VOELS-LEIJN; OBJECT OF FINDER DAN 10M VAN DE AS VAN DE LIJN; IN STIPPELIJN

	UITRUSTING TYPE A, AE, AR OF AER (ZIE VERKLARING TYPEN VAN DE UITRUSTINGEN' FINDERORDE)		VERLICHTINGSPAAL *
	UITRUSTING TYPE S, SO OF SE (ZIE VERKLARING TYPEN VAN DE UITRUSTINGEN' FINDERORDE)		PAAL OVERLAPP *
	UITRUSTING TYPE G (ZIE VERKLARING TYPEN VAN DE UITRUSTINGEN' FINDERORDE)		LOOFTROCH *
	AANKABEL		CONFERER *
	GELEIDER		HAK *
	BEKENDINGSPUNT (SYMBOLISCHE VOORSTELLING)		STRUIKEN OF SCHAARNHOUT *
	PROFIEL VAN HET TERREIN		BALS *
	LANGSPANNINGSLIJN		GEBOUW *
	MAST VAN DE LIJN		

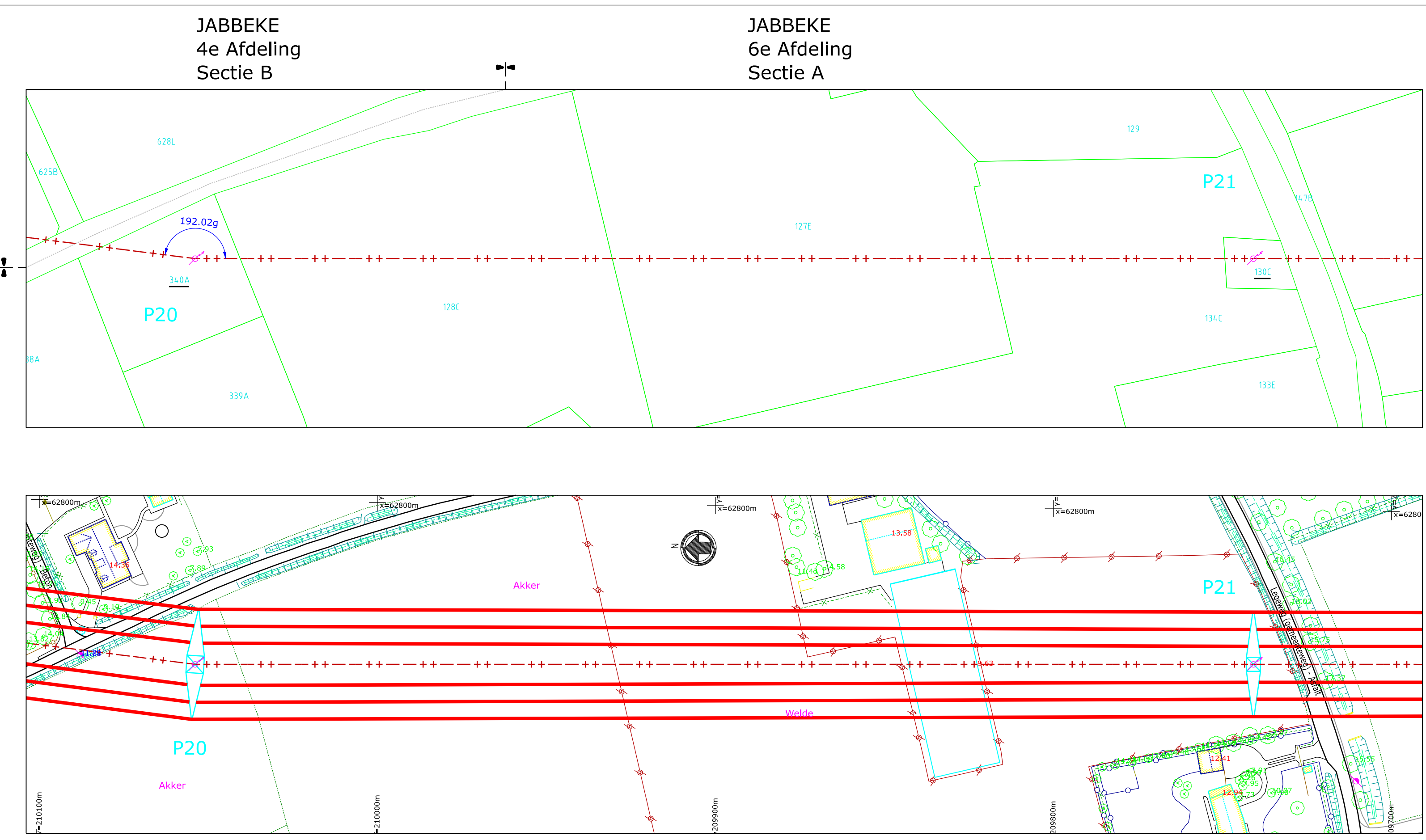
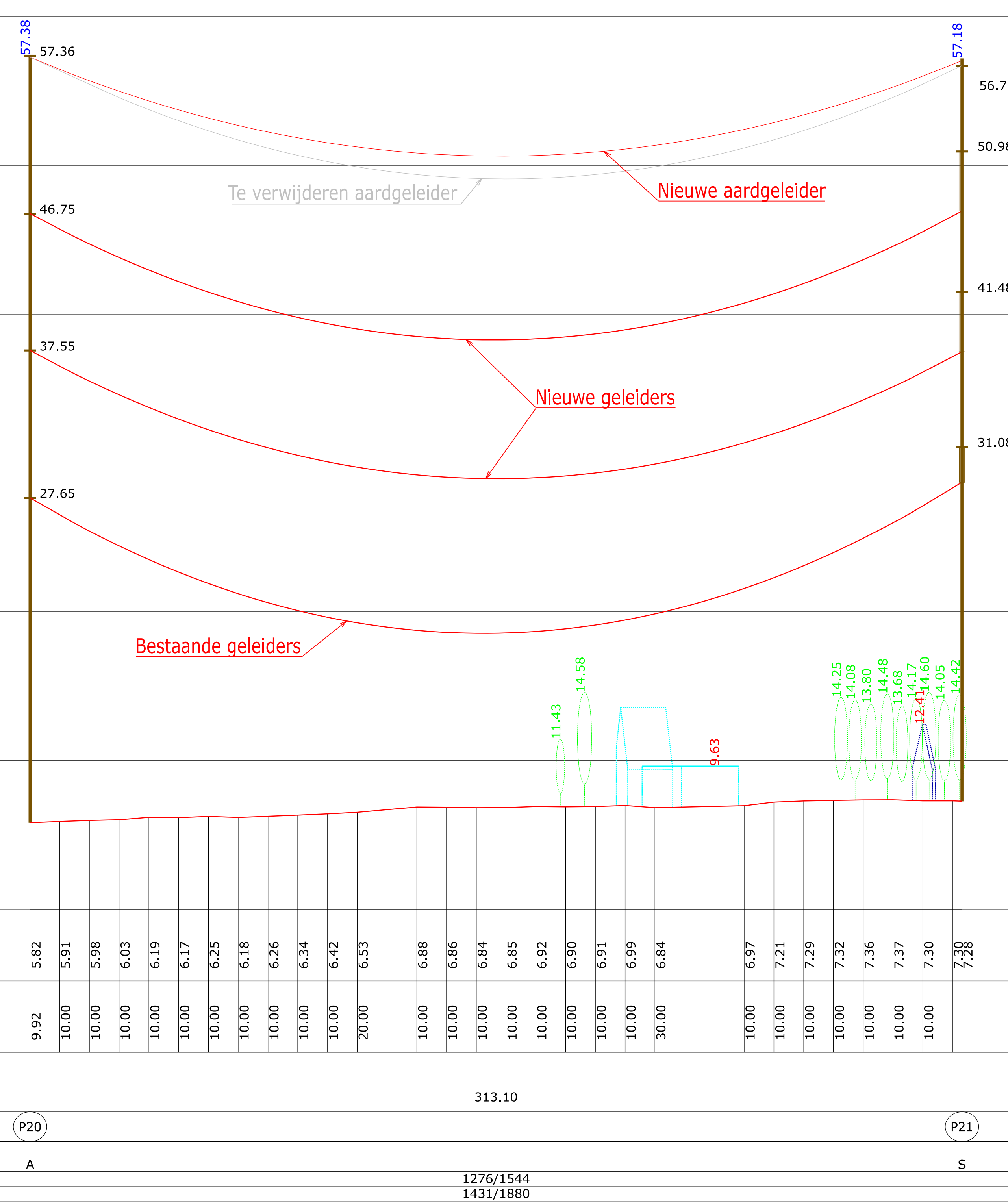
TYPEN UITRUSTINGEN

	S/SO		A/AE		SE
	A/AE		VERBERGSING		HALF-VERBERGSING
	VERBERGSING OF DE AANKABEL		ISOLERENDE MASTMAAT		

KABELTYPE
 BESTAANDE GELEIDER: 2x 3x (2x) 620mm² AMS
 BESTAANDE AARDGELEIDER: 1x 298mm² AMS
 1x 275mm² TELE
 NIEUWE GELEIDER: 2x 3x (2x) 949-75 ACCZ-12 ANTWERP ULS
 NIEUWE AARDGELEIDER: 1x 298mm² ALAC
 1x 281mm² OPGW

LENGTEPROFIEL:
 SCHAAL X = 1/1000
 SCHAAL Z = 1/200

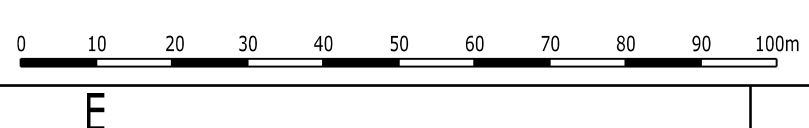
- REFERENTIEVLAK : 0.00 m
 - HOOGTEN
 - TUSSENAFSTANDEN
 - AFSTAND TUSSEN MASTEN
 - NR EN TYPE VAN MASTEN
 - TYPE UITRUSTING
 - BESTAANDE PARAMETER AAN 75° (GELEIDER) / 15° (AARDKABEL)
 - NIEUWE PARAMETER BIJ MAXIMALE TEMPERAATUUR HTLS (GELEIDER) / 15° (AARDKABEL)



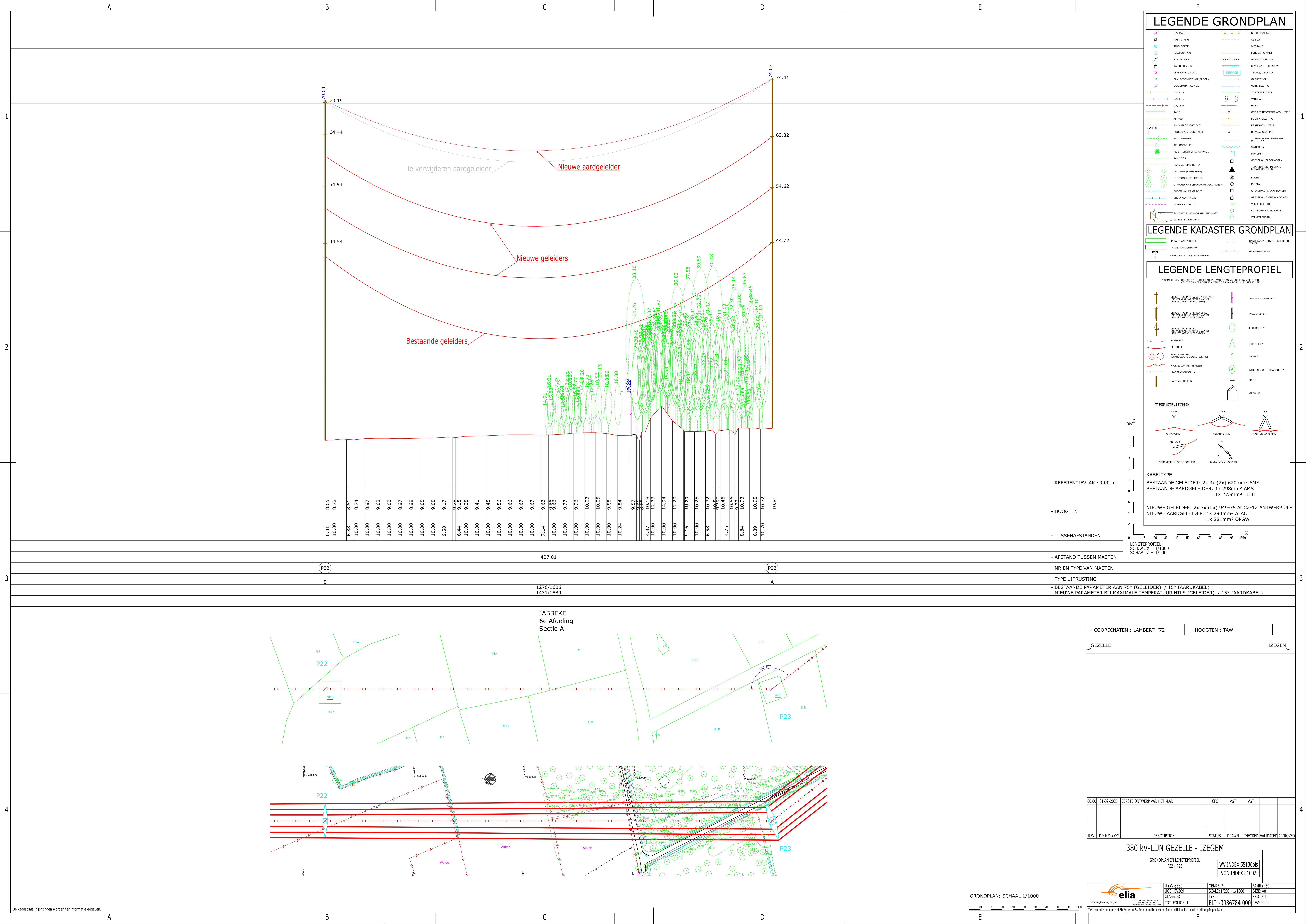
- COORDINATEN : LAMBERT '72
 - HOOGTEN : TAW

GEZELLE		IZEGEM	
00.00	01-09-2025	EERSTE ONTWERP VAN HET PLAN	CFC VST VST
REV.	DD-MM-YYYY	DESCRIPTION	STATUS DRAWN CHECKED VALIDATED APPROVED
380 KV-LIJN GEZELLE - IZEGEM			
GRONDPLAN EN LENGTEPROFIEL P20 - P21		WV INDEX 55136bis VON INDEX 81002	
U (KV): 380	GENRE: 31	FAMILY: 50	
UIG: EV209	SCALE: 1/200 - 1/1000	SIZE: A0	
CLASSES:	TYPE:	PROJECT:	
TOT. FOLIOS: 1	ELI - 3936782-000	REV: 00.00	

GRONDPLAN: SCHAAL 1/1000



De kadastrale inlichtingen worden ter informatie gegeven.



LEGENDE GRONDPLAN

- H.S. MAST
- MAST OVERS
- KOOLDEKSEL
- TELEFOOPAAL
- PAAL OVERS
- KABELE OVERS
- VERLICHTINGSPAAL
- PAAL BOVENLEIDING (OPFOOT)
- LAAGSPANNINGSPAAL
- TEL. LEIJN
- H.S. LEIJN
- BALIS
- AS NIEUW
- AS SAAN OF FORTIEK
- HOOFTERAAT (OBSKAKEL)
- KUI CONFEREN
- KUI LOOFROEVEN
- KUI STRUKEN OF SCHAARHOUT
- RAND BOS
- RAND GETOPE BOPEN
- CONFERE (FIGURATIEF)
- LOOFROEVEN (FIGURATIEF)
- STRUKEN OF SCHAARHOUT (FIGURATIEF)
- BOVENKANT TALLID
- BOVENKANT TALLID
- SCHENATISCHE VOORSTELLING MAST
- LITERATIE GELEIDERS
- BOORD HOEKAS
- AS RUIJS
- WEGRAND
- FUNDERING MAST
- LEVEL WOODHUIS
- LEVEL AENDER GEBOUD
- TERRAS, VERANDA
- GASLEIDING
- WATERLEIDING
- TELECOLEIDING
- VANCAAL
- PAAL
- DELECTIEFIEERDE AFSLUITING
- PLAAT AFSLUITING
- RANDEAFSLUITING
- GRANDAFSLUITING
- STRAALDE REKELGELEIDERS
- WATERLEIJN
- NOELIENET
- GRONSPAAL SPOORWEGEN
- TOEGRAFISCH HEETRAAT (GEMETALDEG)
- BAKEN
- KIR PAAL
- GRONSPAAL PRIVAAT DOEVEN
- GRONSPAAL OPENBAAR DOEVEN
- VERBEREIJLICHT
- FUT, POPP, DRENKPLAATS
- VERBEREGROD

LEGENDE KADASTER GRONDPLAN

- KADASTRAAL PERCEEL
- KADASTRAAL GEBOUD
- OVERGANG KADASTRALE SECTIE
- SAND KANAAL, RIVER, BEKEN OF STROM
- GEMETINGSLEIEN

LEGENDE LENGTEPROFIEL

- LETRICHTING TYPE A, AE, AR OF AER (ZIE VERVALIANG-TYPES VAN DE UTRUSTINGEN' REKELROEVEN)
 - LETRICHTING TYPE S, SO OF SE (ZIE VERVALIANG-TYPES VAN DE UTRUSTINGEN' REKELROEVEN)
 - LETRICHTING TYPE SI (ZIE VERVALIANG-TYPES VAN DE UTRUSTINGEN' REKELROEVEN)
 - AANKABEL
 - GELEIDER
 - REKELROEVEN (SYMBOLISCHE VOORSTELLING)
 - PROFIEL VAN HET TERREIN
 - LAAGSPANNINGSLEIJN
 - MAST VAN DE LEIJN
 - VERLICHTINGSPAAL *
 - PAAL OVERS *
 - LOOFROEVEN *
 - CONFERE *
 - MAAS *
 - STRUKEN OF SCHAARHOUT *
 - BALIS
 - GEBOUD *
- TYPES UTRUSTINGEN**
- S / SO
 - A / AE
 - SE
 - OPHANGING
 - VERBEREIJING
 - HALF-VERBEREIJING
 - ALL / AER
 - SE
 - VERBEREIJING OF DE POETIEK
 - ISOLERENDE NIEUW

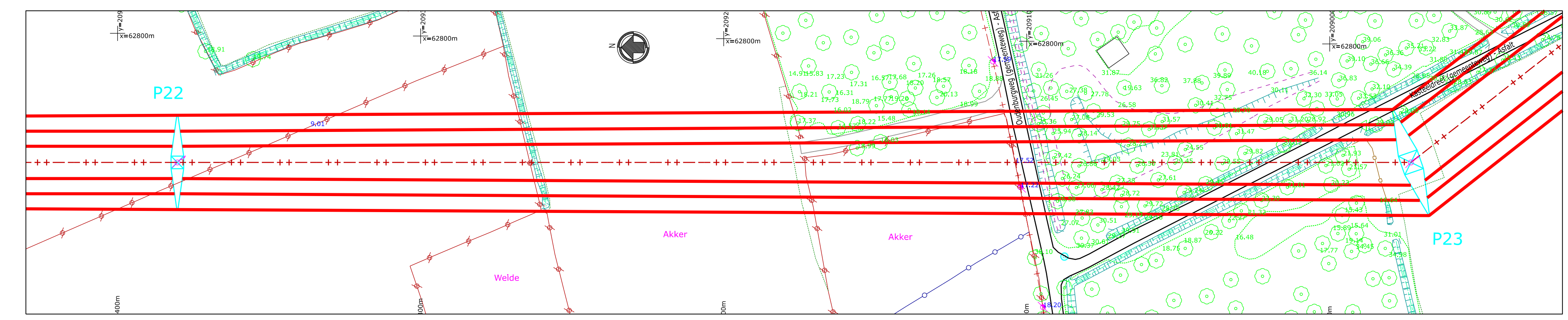
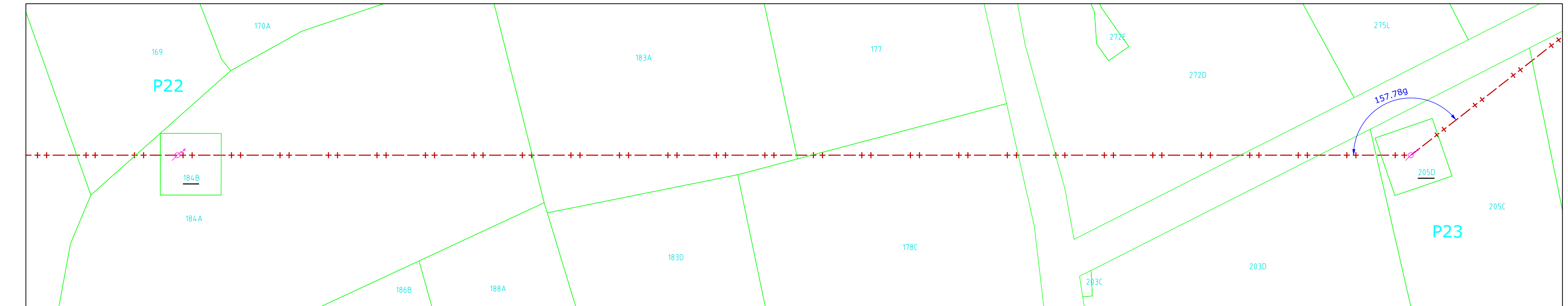
KABELTYPE
 BESTAANDE GELEIDER: 2x 3x (2x) 620mm² AMS
 BESTAANDE AARDGELEIDER: 1x 298mm² AMS
 1x 275mm² TELE

NIEUWE GELEIDER: 2x 3x (2x) 949-75 ACCZ-1Z ANTWERP ULS
NIEUWE AARDGELEIDER: 1x 298mm² ALAC
 1x 281mm² OPGW

LENGTEPROFIEL:
 SCHAAL X = 1/1000
 SCHAAL Z = 1/200

- REFERENTIEVLAK : 0.00 m
 - HOOGTEN
 - TUSSENAFSTANDEN
 - AFSTAND TUSSEN MASTEN
 - NR EN TYPE VAN MASTEN
 - TYPE UITRUSTING
 - BESTAANDE PARAMETER AAN 75° (GELEIDER) / 15° (AARDKABEL)
 - NIEUWE PARAMETER BIJ MAXIMALE TEMPERAATUUR HTLS (GELEIDER) / 15° (AARDKABEL)

JABBEKE
 6e Afdeling
 Sectie A



- COORDINATEN : LAMBERT '72 - HOOGTEN : TAW

GEZELLE IZEGEM

00.00	01-09-2025	EERSTE ONTWERP VAN HET PLAN	CFC	VST	VST				
REV.	DD-MM-YYYY	DESCRIPTION	STATUS	DRAWN	CHECKED	VALIDATED	APPROVED		

380 KV-LIJN GEZELLE - IZEGEM
 GRONDPLAN EN LENGTEPROFIEL
 P22 - P23

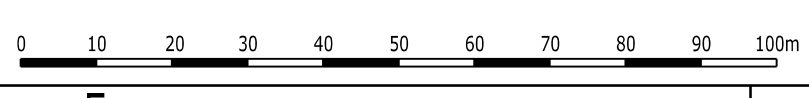
WV INDEX 55136bis
 VON INDEX 81002

U (KV): 380
 UGE: EV209
 CLASSES:
 TOT. FOLIOS: 1

GENRE: 31
 SCALE: 1/200 - 1/1000
 TYPE:
 ELLI - 3936784-000

FAMILY: 50
 SIZE: A0
 PROJECT:
 REV: 00.00

GRONDPLAN: SCHAAL 1/1000



De kadastrale inlichtingen worden ter informatie gegeven.

LEGENDE GRONDPLAN

	H.S. MAST		BOORD HOEKAAS
	MAST OVERS		AS RUIJS
	KOOLDEKSEL		WEGGRAND
	TELEFOOPAAL		FUNDERING MAST
	PAAL OVERS		LEVEL ANDER GEBOUD
	KABINE OVERS		LEVEL WOOCHUIS
	VERLICHTINGSPAAL		TERRAS, VERANDA
	PAAL BOVENLEIDING (OPHOEK)		GASLEIDING
	LANGSPANNINGSPAAL		WATERLEIDING
	TEL. LEIJN		TELECOLEIDING
	H.S. LEIJN		VANDERBIL
	RALD		HAAK
	AS BAAK OF FORTIEKEN		GELLECTRIFICEERDE AFLUITING
	HOOFDTERPAAL (OBSKAKEL)		PAAK AFSLUITING
	KUI COOPEREN		RANDEKAFSLUITING
	KUI LOOFKROEN		GRADAFSLUITING
	KUI STRUKEN OF SCHAARHOUT		STREEKREKELGELEIDS (BOOD)
	RANDE GETOPE BOPEN		WATERLIJN
	COOPER (FIGURATIEF)		HOOFDRIJN
	STRUKEN OF SCHAARHOUT (FIGURATIEF)		GRENSPAAL SPOORWEGEN
	BOEDEN VAN DE GRACHT		TOEGANGSCHRIJFTAAL (GEMETRIJSDIJK)
	BOVENKANT TALUD		BAKEN
	ONDERKANT TALUD		KUI PAAL
	SCHEMATISCHE VOORSTELLING MAST		GRENSPAAL PRIVAAT DOEMEN
	LITERATISCHE GELEIDERS		GRENSPAAL OPENBAAR DOEMEN

LEGENDE KADASTER GRONDPLAN

	KADASTRAAL PERCEEL		SAND KANAAL, RIVER, BEKEN OF STROM
	KADASTRAAL GEBOUD		GEMEENTEGRENS
	OVERGANG KADASTRALE SECTIE		

LEGENDE LENGTEPROFIEL

* OEFENING: OBJECT OF FINDER DAN 100 VAN DE AS VAN DE LEIJN; VOELS-LEIJN; OBJECT OF FINDER DAN 150 VAN DE AS VAN DE LEIJN; IN STIPPELIJN

	VERLICHTING TYPE A, AE OF AER (ZIE VERLICHTING TYPEN VAN DE UITRUSTINGEN FRIEDRIJN)		VERLICHTINGSPAAL *
	VERLICHTING TYPE S, SO OF SE (ZIE VERLICHTING TYPEN VAN DE UITRUSTINGEN FRIEDRIJN)		PAAL OVERS *
	AANKABEL		COOPER *
	BEBAKENDINGSBOOD (SYMBOLISCHE VOORSTELLING)		HAAK *
	GELEIDER		STRUKEN OF SCHAARHOUT *
	PROFIEL VAN HET TERREIN		BAALS
	LANGSPANNINGSPAALEN		GEBOUD *
	MAST VAN DE LEIJN		

TYPES UITRUSTINGEN

KABELTYPE

BESTAANDE GELEIDER: 2x 3x (2x) 620mm² AMS
 BESTAANDE AARDGELEIDER: 1x 298mm² AMS
 1x 275mm² TELE

NIEUWE GELEIDER: 2x 3x (2x) 949-75 ACCZ-12 ANTWERP ULS
 NIEUWE AARDGELEIDER: 1x 298mm² ALAC
 1x 281mm² OPGW

LENGTEPROFIEL:
 SCHAAL X = 1/1000
 SCHAAL Z = 1/200

- REFERENTIEVLAK : 0.00 m

- HOOGTEN

- TUSSENAFSTANDEN

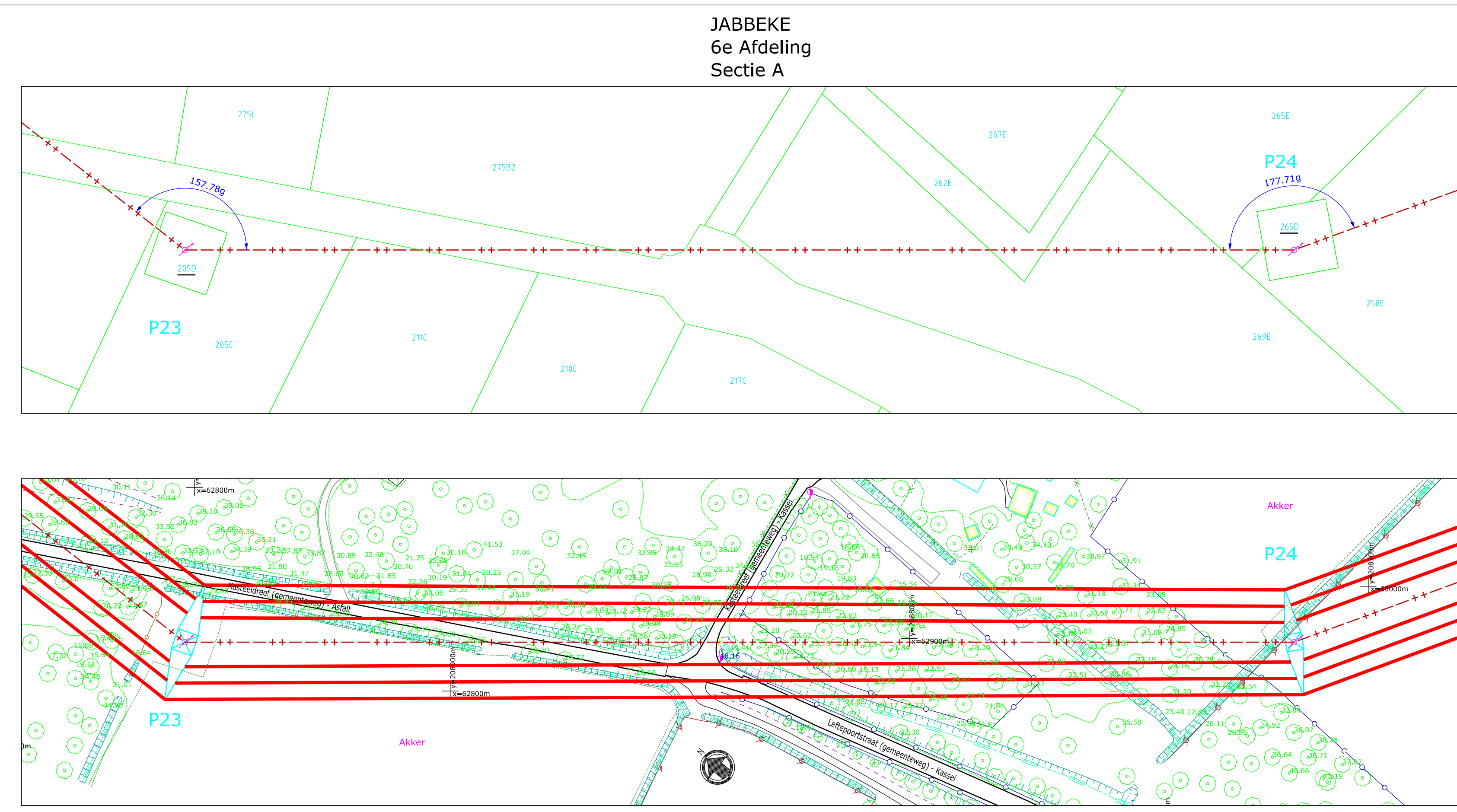
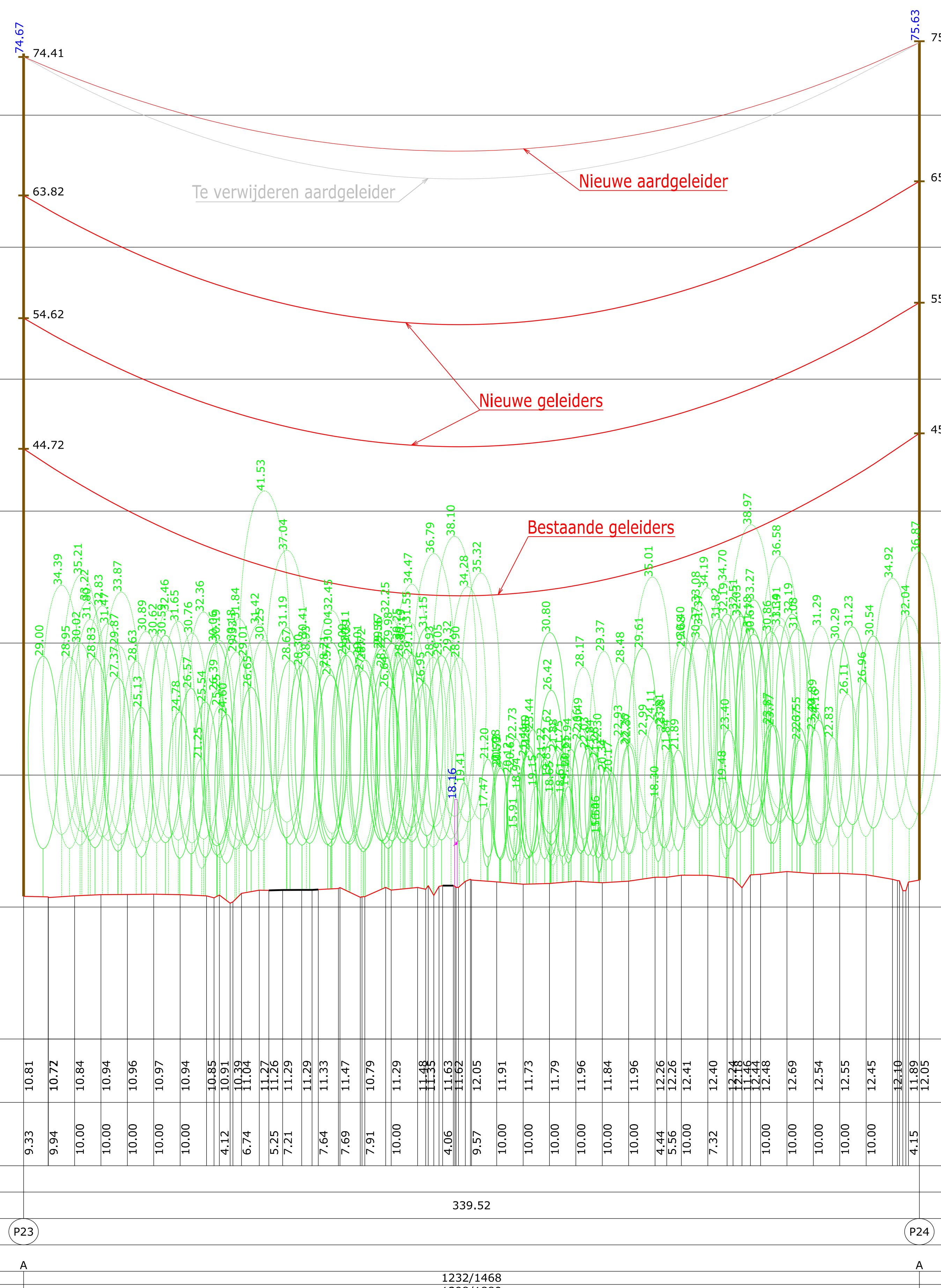
- AFSTAND TUSSEN MASTEN

- NR EN TYPE VAN MASTEN

- TYPE UITRUSTING

- BESTAANDE PARAMETER AAN 75° (GELEIDER) / 15° (AARDKABEL)

- NIEUWE PARAMETER BIJ MAXIMALE TEMPERAATUUR HTLS (GELEIDER) / 15° (AARDKABEL)



- COORDINATEN : LAMBERT '72	- HOOGTEN : TAW
-----------------------------	-----------------

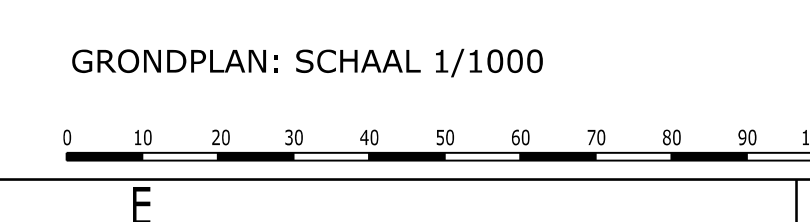
GEZELLE	IZEGEM						
00.00	01-09-2025	EERSTE ONTWERP VAN HET PLAN	CFC	VST	VST		
REV.	DD-MM-YYYY	DESCRIPTION	STATUS	DRAWN	CHECKED	VALIDATED	APPROVED

380 KV-LIJN GEZELLE - IZEGEM

GRONDPLAN EN LENGTEPROFIEL
 P23 - P24

WV INDEX 55136bis
 VON INDEX 81002

U (KV): 380	GENRE: 31	FAMILY: 50
UICE: EV209	SCALE: 1/200 - 1/1000	SIZE: A0
CLASSES:	TYPE:	PROJECT:
TOT. FOLIOS: 1	ELI - 3936785-000	REV: 00.00



De kadastrale inlichtingen worden ter informatie gegeven.

LEGENDE GRONDPLAN

	H.S. MAST		BOORD HOEKAS
	MAST OVERS		AS RUIS
	HOODLUKKEEL		WEGRAND
	TELEPOOPPAAL		FUNDERING MAST
	PAAL OVERS		LEVEL WOODRUIS
	KABINE OVERS		LEVEL AENDER GEBOUD
	VERLICHTINGSPAAL		TERRAS, VERANDA
	PAAL BOVENLEIDING (OPFOOR)		GASLEIDING
	LANGSPANNINGSPAAL		WATERLEIDING
	TEL. LEIJN		TELECOLEIDING
	H.S. LEIJN		HAAK
	BAALS		DEFLECTIEPERSOON AFSLUITING
	AS BAAN OF FORTIEKEN		PAAK AFSLUITING
	HOODTERP (OBSKAKEL)		RANDEAFSLUITING
	KUI COOPREKEN		GRADAFSLUITING
	KUI LOOPROEKEN		VERBODEN VERKEER GEENS BODEN
	KUI STRUKEN OF SCHAARHOUT		WATERLIJN
	RAND BOS		NOOLINIE
	RAND GETOPE BOPEN		GRENSPAAL SPOORWEGEN
	COOPREK (FIGURATIEF)		TOEGRAFISCH MEETPUNT GEMETINGSLEIDING
	LOOPROE (FIGURATIEF)		BAKEN
	STRUKEN OF SCHAARHOUT (FIGURATIEF)		KIR PAAL
	BODEN VAN DE GRACHT		GRENSPAAL PRIVAAT DOEMEN
	BOVENKANT TALUD		GRENSPAAL OPENBAAR DOEMEN
	ONDERKANT TALUD		VERBERE LICHT
	SCHEMATISCHE VOORSTELLING MAST		PUT, POMP, DRENKPLAATS
	LITRATISCHE GELEIDERS		VERBEREGROOND

LEGENDE KADASTER GRONDPLAN

	KADASTRAAL PERCEEL		SAND KANAAL, RIVER, BEKEN OF STROM
	KADASTRAAL GEBOUD		GEMETINGSLEIDING
	OVERGANG KADASTRALE SECTIE		

LEGENDE LENGTEPROFIEL

	UITRUSTING TYPE A, AE, AK OF AER (ZIE VERKLARING TYPES VAN DE UITRUSTINGEN' PERSOONDER)		VERLICHTINGSPAAL *
	UITRUSTING TYPE S, SO OF SE (ZIE VERKLARING TYPES VAN DE UITRUSTINGEN' PERSOONDER)		PAAL OVERS *
	UITRUSTING TYPE G (ZIE VERKLARING TYPES VAN DE UITRUSTINGEN' PERSOONDER)		LOOPROOD *
	AANKABEL		COOPREK *
	GELEIDER		HAAK *
	BEBAWENINGSPAAL (SYMBOLISCHE VOORSTELLING)		STRUKEN OF SCHAARHOUT *
	PROFIEL VAN HET TERREIN		BAALS *
	LANGSPANNINGSPAALEN		GEBOUD *
	MAST VAN DE LEIJN		

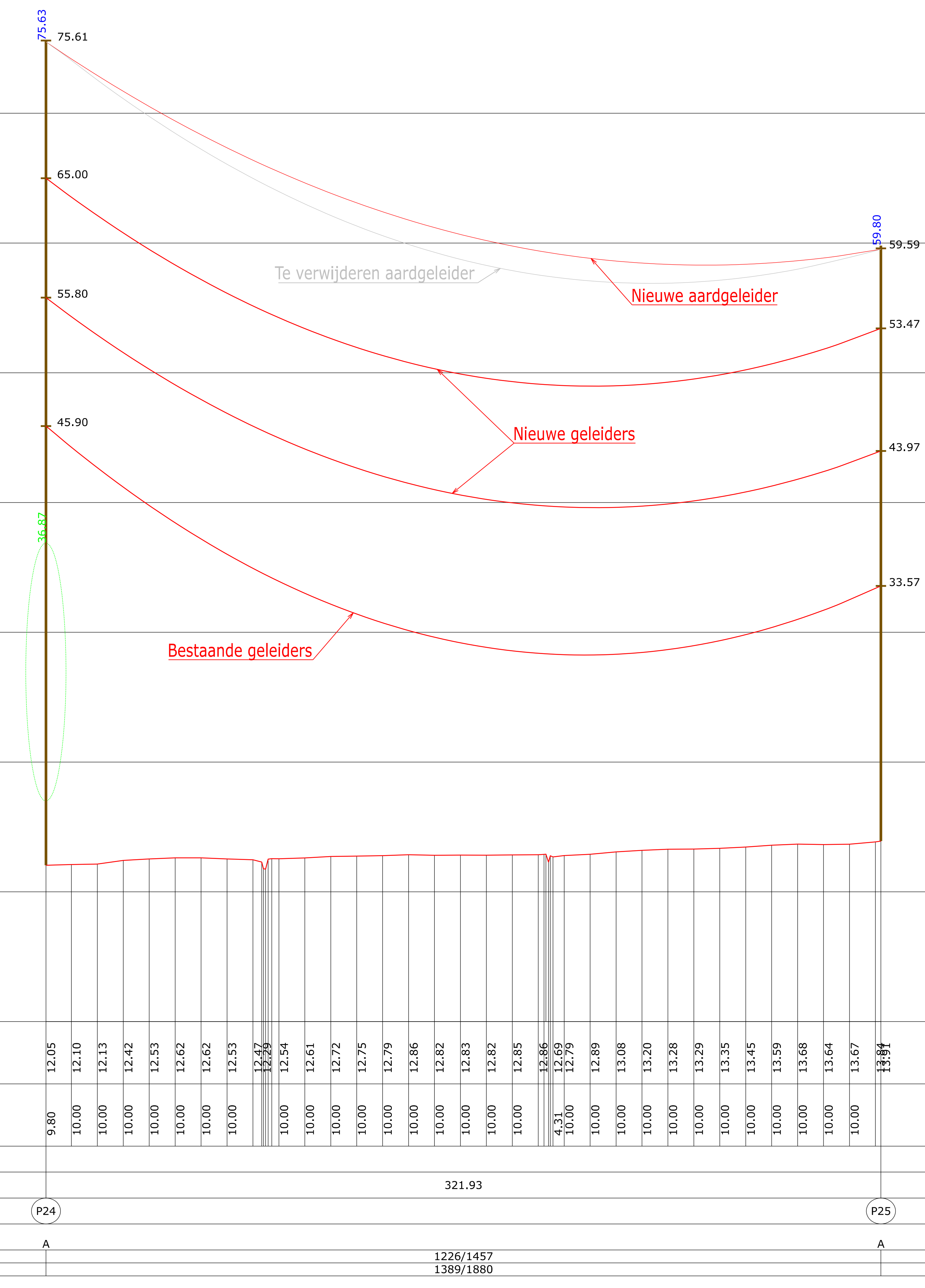
TYPES UITRUSTINGEN

OPHANGING	VERANKERING	HAAL-VERANKERING
VERANKERING OP DE AANTREK	ISOLERENDE MASTHAAL	

KABELTYPE
 BESTAANDE GELEIDER: 2x 3x (2x) 620mm² AMS
 BESTAANDE AARDGELEIDER: 1x 298mm² AMS
 1x 275mm² TELE

NIEUWE GELEIDER: 2x 3x (2x) 949-75 ACCZ-1Z ANTWERP ULS
NIEUWE AARDGELEIDER: 1x 298mm² ALAC
 1x 281mm² OPGW

LENGTEPROFIEL:
 SCHAAL X = 1/1000
 SCHAAL Z = 1/200



9.80	12.05	12.10	12.13	12.42	12.53	12.62	12.53	12.47	12.54	12.61	12.75	12.79	12.86	12.82	12.83	12.85	12.86	12.69	12.79	10.00	12.89	10.00	13.08	10.00	13.20	10.00	13.28	10.00	13.29	10.00	13.35	10.00	13.45	10.00	13.59	10.00	13.68	10.00	13.64	10.00	13.67	13.81
------	-------	-------	-------	-------	-------	-------	-------	-------	-------	-------	-------	-------	-------	-------	-------	-------	-------	-------	-------	-------	-------	-------	-------	-------	-------	-------	-------	-------	-------	-------	-------	-------	-------	-------	-------	-------	-------	-------	-------	-------	-------	-------

- REFERENTIEVLAK : 0.00 m

- HOOGTEN

- TUSSENAFSTANDEN

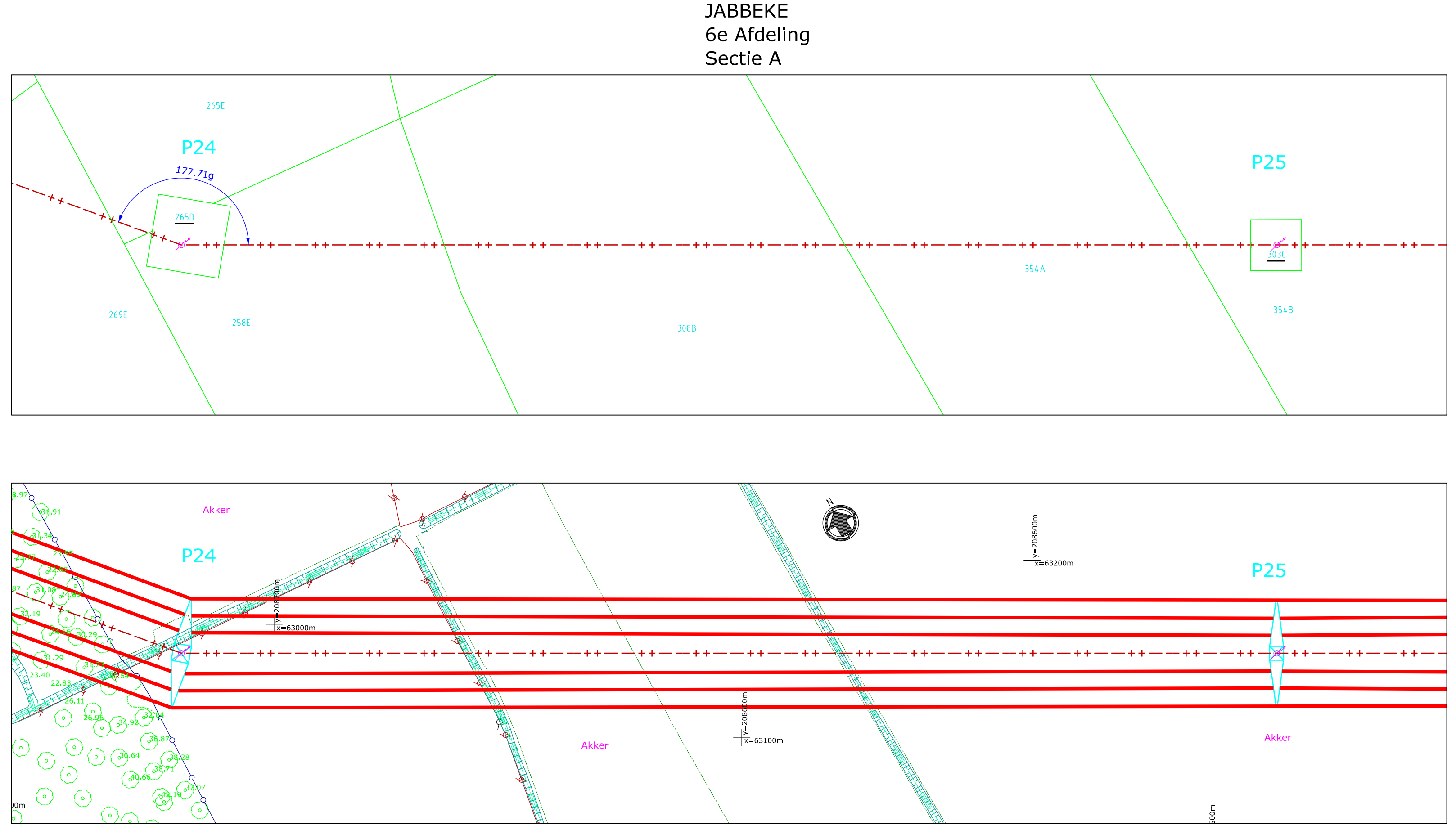
- AFSTAND TUSSEN MASTEN

- NR EN TYPE VAN MASTEN

- TYPE UITRUSTING

- BESTAANDE PARAMETER AAN 75° (GELEIDER) / 15° (AARDKABEL)

- NIEUWE PARAMETER BIJ MAXIMALE TEMPERAATUUR HTLS (GELEIDER) / 15° (AARDKABEL)

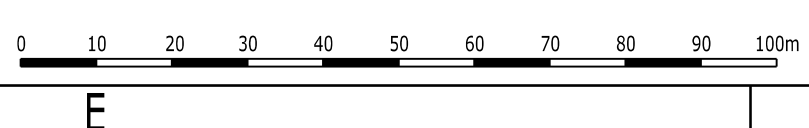


- COORDINATEN : LAMBERT '72

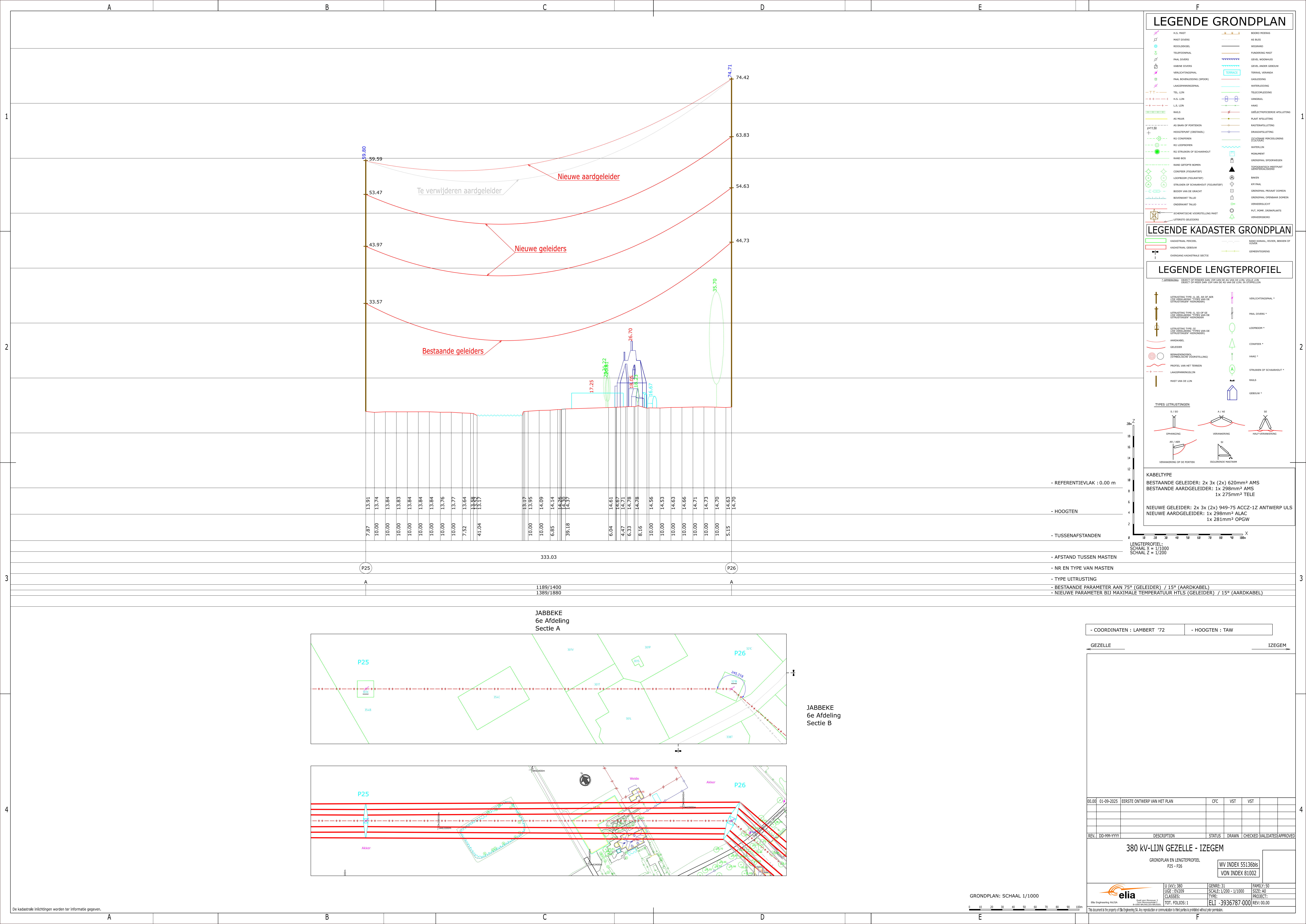
- HOOGTEN : TAW

GEZELLE		IZEGEM	
00.00	01-09-2025	EERSTE ONTWERP VAN HET PLAN	CFC VST VST
REV.	DD-MM-YYYY	DESCRIPTION	STATUS DRAWN CHECKED VALIDATED APPROVED
380 KV-LIJN GEZELLE - IZEGEM		GRONDPLAN EN LENGTEPROFIEL P24 - P25	
WV INDEX 55136bis		VON INDEX 81002	
U (KV): 380	GENRE: 31	FAMILY: 50	SCALE: 1/200 - 1/1000
LIJN: EV209	TYPE: 1	PROJECT: ELLI_3936786-000	SIZE: A0
CLASSES:	TOT. FOLIOS: 1	REV: 00.00	

GRONDPLAN: SCHAAL 1/1000



De kadastrale inlichtingen worden ter informatie gegeven.



LEGENDE GRONDPLAN

- H.S. MAST
- MAST OVERS
- KOOLDEKSEL
- TELEFOOPAAL
- PAAL OVERS
- KABINE OVERS
- VERLICHTINGSPAAL
- PAAL BOVENLEIDING (OPFOK)
- LANGSPANNINGSPAAL
- TEL. LEIJN
- H.S. LEIJN
- BALIS
- AS NIEUW
- AS SAAN OF FORTIEKEN
- HOOFTERAAT (OBSERVEL)
- KUI COOPREKEN
- KUI LOOFROEKEN
- KUI STRUKEN OF SCHAARHOUT
- RAND BOS
- RAND GETOPTE BOPEN
- COOPREER (FIGURATIEF)
- LOOPROOF (FIGURATIEF)
- STRUKEN OF SCHAARHOUT (FIGURATIEF)
- BOEDEN VAN DE GRACHT
- BOVENKANT TALUD
- ONDERKANT TALUD
- SCHEMATISCHE VOORSTELLING MAST
- LITERATIE GELEIDERS
- BOORD HOERAS
- AS RIJTS
- WEGRAND
- FUNDERING MAST
- LEVEL WOODRIJTS
- LEVEL AANDEER GEBOUD
- TERRAAS, VERANDA
- GASLEIDING
- WATERLEIDING
- TELECOLEIDING
- VANDEBAAL
- RIJG
- DEFLECTIEPERSOON AFSLUITING
- PLAAT AFSLUITING
- RANDEAFSLUITING
- GRADAFSLUITING
- STRAALDE REKELGELEIDERS
- WATERLIJN
- NOELIENET
- GRONSPAAL SPOORWEGEN
- TOEGANGSCHIEPSTRAAT
- GRONSPAAL
- BAKEN
- KIR PAAL
- GRONSPAAL PRIVAAT COOPRE
- GRONSPAAL OPENBAAR COOPRE
- VERBODSLECHT
- FUT, POMP, DRENKPLAATS
- VERBODSGROEF

LEGENDE KADASTER GRONDPLAN

- KADASTRAAL PERCEEL
- KADASTRAAL GEBOUD
- OVERGANG KADASTRALE SECTIE
- SAND KANAAL, RIVER, BEKEN OF STROM
- GEHENTEGEBENS

LEGENDE LENGTEPROFIEL

- LENGTEPROFIEL TYPE A, AE, AK OF AER (ZIE VERVALIANGS-TYPES VAN DE UITRUSTINGEN' FRIERORDER)
 - LENGTEPROFIEL TYPE S, SO OF SE (ZIE VERVALIANGS-TYPES VAN DE UITRUSTINGEN' FRIERORDER)
 - LENGTEPROFIEL TYPE G (ZIE VERVALIANGS-TYPES VAN DE UITRUSTINGEN' FRIERORDER)
 - AANKABEL
 - GELEIDER
 - REKINGENDEBO, (SYMBOLISCHE VOORSTELLING)
 - PROFIEL VAN HET TERREIN
 - MAST VAN DE LEIJN
 - VERLICHTINGSPAAL *
 - PAAL OVERS *
 - LOOPROOF *
 - COOPREER *
 - RIJG *
 - STRUKEN OF SCHAARHOUT *
 - BALIS
 - GEBOUD *
- TYPES UITRUSTINGEN
- S / SO
 - A / AE
 - SE
 - AK / AER
 - RIJG
 - VERBODSLECHT
 - ISOLERENDE MASTMANT

KABELTYPE
 BESTAANDE GELEIDER: 2x 3x (2x) 620mm² AMS
 BESTAANDE AARDGELEIDER: 1x 298mm² AMS
 1x 275mm² TELE

NIEUWE GELEIDER: 2x 3x (2x) 949-75 ACCZ-1Z ANTWERP ULS
 NIEUWE AARDGELEIDER: 1x 298mm² ALAC
 1x 281mm² OPGW

LENGTEPROFIEL:
 SCHAAL X = 1/1000
 SCHAAL Z = 1/200

- REFERENTIEVLAK : 0.00 m

- HOOGTEN

- TUSSENAFSTANDEN

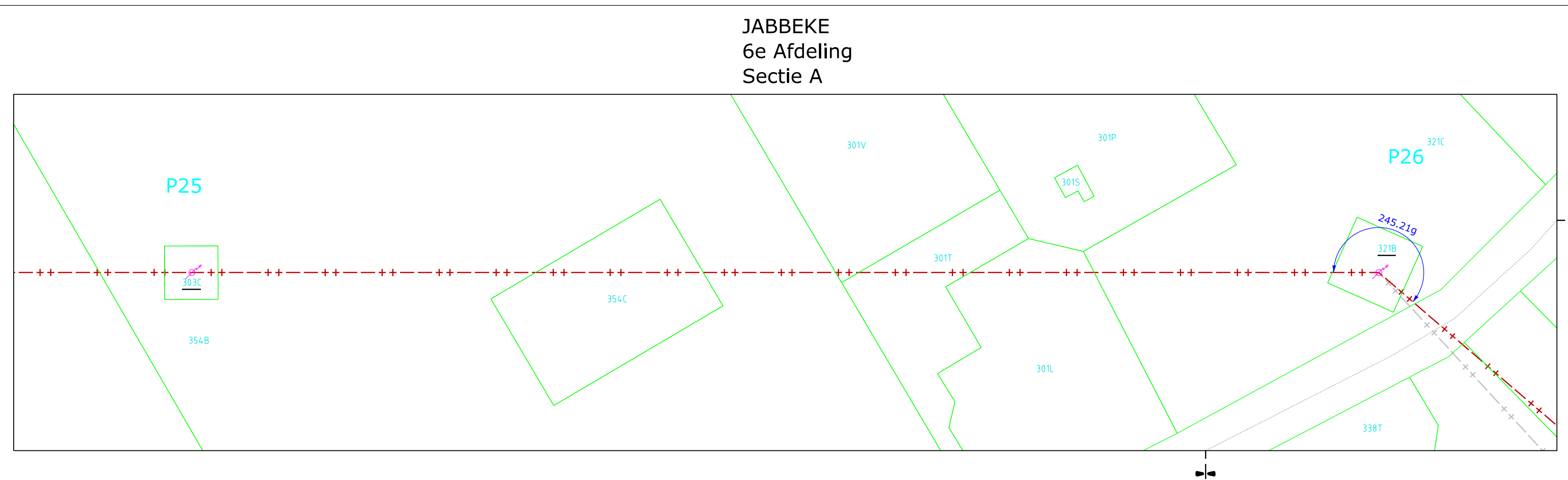
- AFSTAND TUSSEN MASTEN

- NR EN TYPE VAN MASTEN

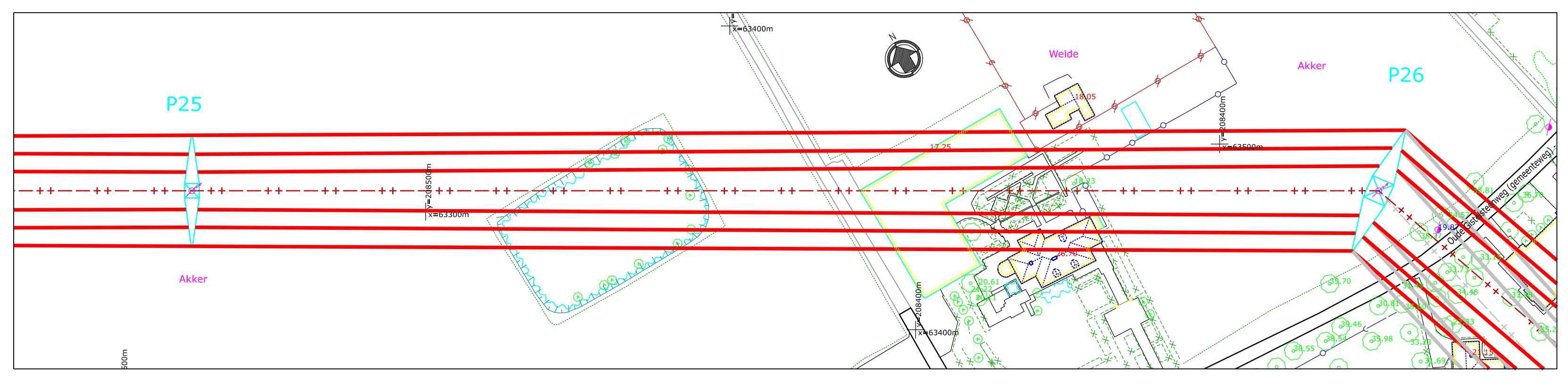
- TYPE UITRUSTING

- BESTAANDE PARAMETER AAN 75° (GELEIDER) / 15° (AARDKABEL)

- NIEUWE PARAMETER BIJ MAXIMALE TEMPERATUUR HTLS (GELEIDER) / 15° (AARDKABEL)



JABBEKE 6e Afdeling Sectie B



- COORDINATEN : LAMBERT '72 - HOOGTEN : TAW

GEZELLE IZEGEM

REV.	DD-MM-YYYY	DESCRIPTION	STATUS	DRAWN	CHECKED	VALIDATED	APPROVED
00.00	01-09-2025	EERSTE ONTWERP VAN HET PLAN	CFC	VST	VST		

380 KV-LIJN GEZELLE - IZEGEM

GRONDPLAN EN LENGTEPROFIEL
 P25 - P26

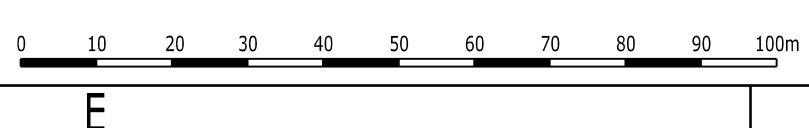
WV INDEX 55136bis
 VON INDEX 81002

U (KV): 380
 UICE: EV209
 CLASSES:
 TOT. FOLIOS: 1

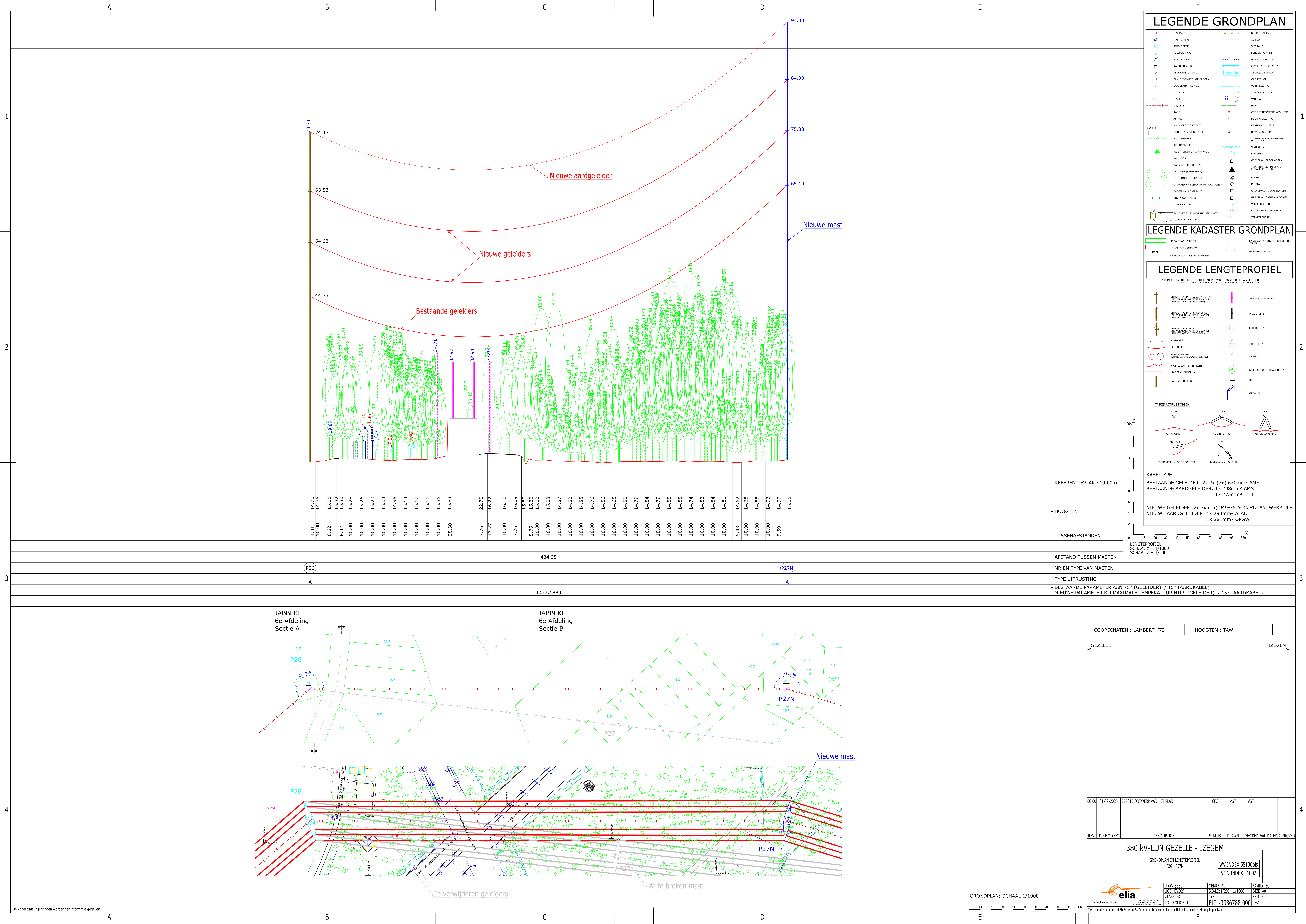
GENRE: 31
 SCALE: 1/200 - 1/1000
 TYPE:
 ELLI -3936787-000

FAMILY: 50
 SIZE: A0
 PROJECT:
 REV: 00.00

GRONDPLAN: SCHAAL 1/1000



De kadastrale inlichtingen worden ter informatie gegeven.



LEGENDE GRONDPLAN

- H.S. MAST
- MAST OVERS
- KOOLDEKSEL
- TELEFOOPAAL
- PAAL OVERS
- KABELE OVERS
- VERLICHTINGSPAAL
- PAAL BOVENLEIDING (OPROEF)
- LANGSPANNINGSPAAL
- TEL. LEIJN
- H.S. LEIJN
- BALS
- AS NIEUW
- AS SAAN OF FORTIEKEL
- HOOFDEKAP (OBSKAKEL)
- KUI CONFEREN
- KUI LOOFROEVEN
- KUI STRUKEN OF SCHAARHOUT
- RAND BOS
- RAND GETOPTE BOSHEN
- CONFER (FIGURATIEF)
- LOOFROEF (FIGURATIEF)
- STRUKEN OF SCHAARHOUT (FIGURATIEF)
- BOVENKANT TALUD
- ONDERKANT TALUD
- SCHEMATISCHE VOORSTELLING MAST
- LITERATISCHE GELEIDERS
- BOORD HOERBAS
- AS RUIJS
- WEGRAND
- FUNDERING MAST
- LEVEL WOODRUIS
- LEVEL AANDEER GEBOUW
- TERRAS, VERBAND
- GASLEIDING
- WATERLEIDING
- TELECOLEIDING
- VANCAAL
- PAAL
- DELECTRIFICEERDE AFSLUITING
- PLAAT AFSLUITING
- BAKTERAFSLUITING
- GRADAFSLUITING
- TOEGANG REKELGELEIDERS
- WATERLIJN
- NOELIENET
- GREENSPAL SPOORWEGEN
- TOEGANGSCHIEPHEID
- DEKRETERALISCH
- BAKEN
- KIR PAAL
- GREENSPAL PRIVAAT DOEMEN
- GREENSPAL OPENBAAR DOEMEN
- VERBEERLICHT
- FUT, POPP, DRENKPLAATS
- VERBEERDOP

LEGENDE KADASTER GRONDPLAN

- KADASTRAAL PERCEEL
- KADASTRAAL GEBOUW
- OVERGANG KADASTRALE SECTIE
- SAND KANAAL, RIVER, BEKEN OF STROM
- GEWENTEGENS

LEGENDE LENGTEPROFIEL

- VERLICHTINGSPAAL *
 - PAAL OVERS *
 - LOOFROEF *
 - CONFER *
 - MAST *
 - STRUKEN OF SCHAARHOUT *
 - BALS
 - GEBOUW *
 - VERLICHTINGSPAAL
 - PAAL OVERS
 - LOOFROEF
 - CONFER
 - MAST
 - STRUKEN OF SCHAARHOUT
 - BALS
 - GEBOUW
- TYPES UITRUSTINGEN**
- S / S0
 - A / AE
 - SE
 - ALL / AER
 - VERANKERING OF DE POORTEK
 - VERANKERING
 - HALF-VERANKERING
 - ISOLERENDE MASTNAH

KABELTYPE
 BESTAANDE GELEIDER: 2x 3x (2x) 620mm² AMS
 BESTAANDE AARDGELEIDER: 1x 298mm² AMS
 1x 275mm² TELE
 NIEUWE GELEIDER: 2x 3x (2x) 949-75 ACCZ-1Z ANTWERP ULS
 NIEUWE AARDGELEIDER: 1x 298mm² ALAC
 1x 281mm² OPGW

LENGTEPROFIEL:
 SCHAAL X = 1/1000
 SCHAAL Z = 1/200

- REFERENTIEVLAK : 10.00 m

- HOOGTEN

- TUSSENAFSTANDEN

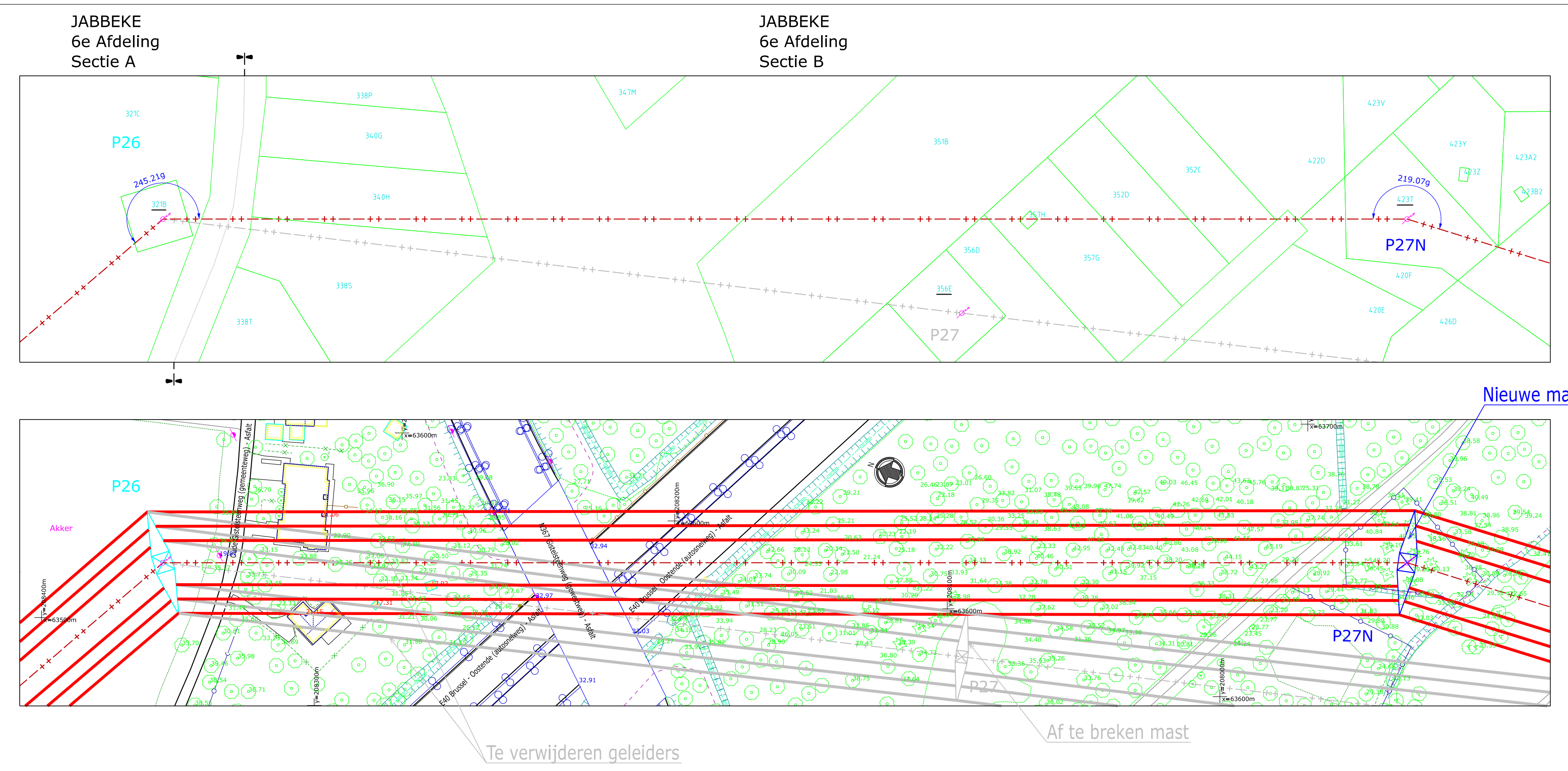
- AFSTAND TUSSEN MASTEN

- NR EN TYPE VAN MASTEN

- TYPE UITRUSTING

- BESTAANDE PARAMETER AAN 75° (GELEIDER) / 15° (AARDKABEL)

- NIEUWE PARAMETER BIJ MAXIMALE TEMPERAATUUR HTLS (GELEIDER) / 15° (AARDKABEL)



- COORDINATEN : LAMBERT '72

- HOOGTEN : TAW

GEZELLE IZEGEM

00.00	01-09-2025	EERSTE ONTWERP VAN HET PLAN	CFC	VST	VST			
REV.	DD-MM-YYYY	DESCRIPTION	STATUS	DRAWN	CHECKED	VALIDATED	APPROVED	

380 KV-LIJN GEZELLE - IZEGEM
 GRONDPLAN EN LENGTEPROFIEL
 P26 - P27N

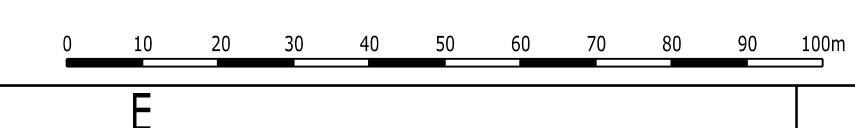
WV INDEX 55136bis
 VON INDEX 81002

elia
 U (KV): 380
 LIG: EV209
 CLASSES:
 TOT. FOLIOS: 1

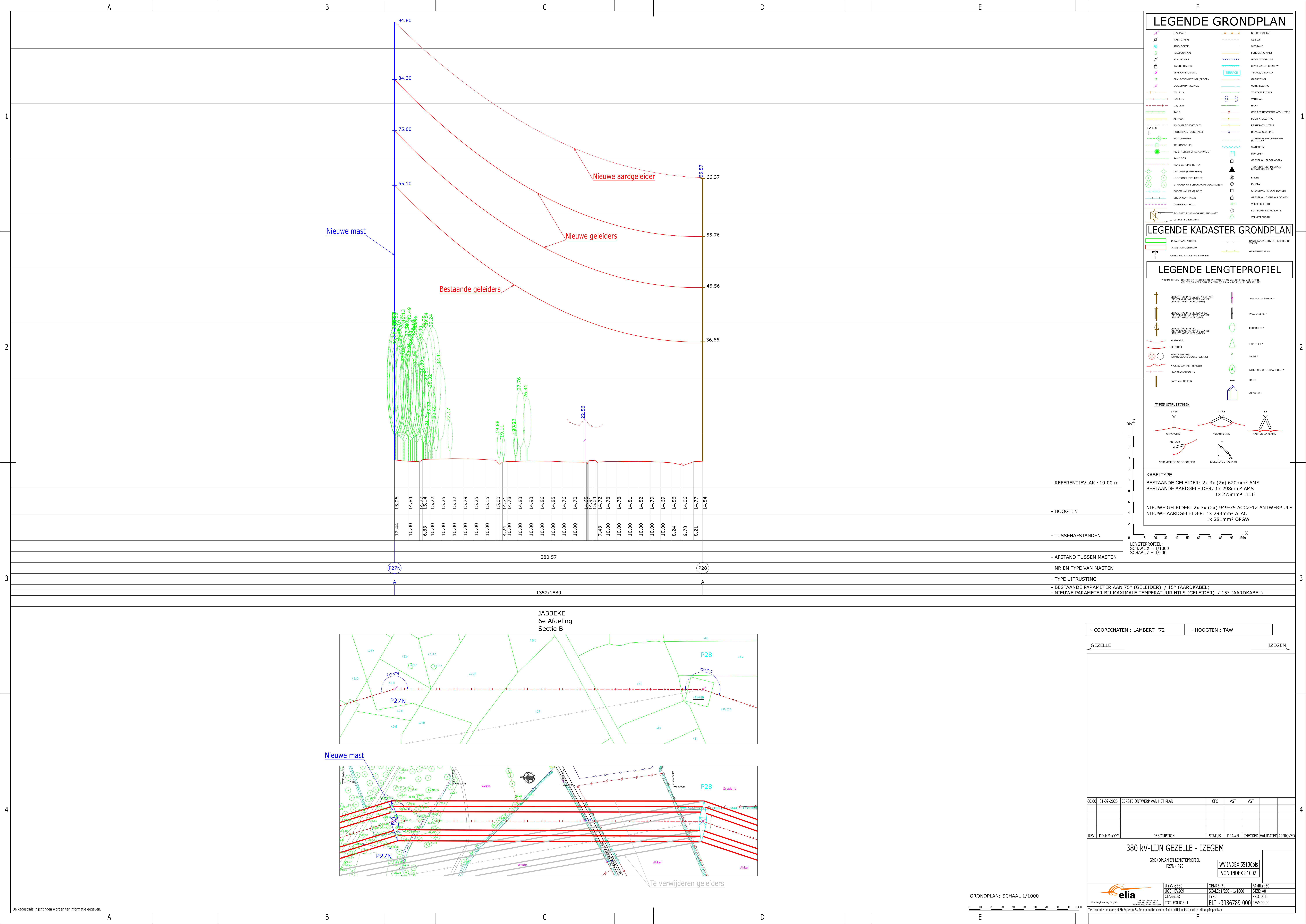
GENRE: 31
 SCALE: 1/200 - 1/1000
 TYPE:
 ELLI - 3936788-000

FAMILY: 50
 SIZE: A0
 PROJECT:
 REV: 00.00

GRONDPLAN: SCHAAL 1/1000



De kadastrale inlichtingen worden ter informatie gegeven.



LEGENDE GRONDPLAN

- H.S. MAST
- MAST OVERS
- KOOLDEKSEL
- TELEFOOPAAL
- PAAL OVERS
- KABINE OVERS
- VERLICHTINGSPAAL
- PAAL BOVENLEIDING (OPFOOR)
- LANGSPANNINGSPAAL
- TEL. LEIJN
- H.S. LEIJN
- BALIS
- AS NIEUW
- AS SAAN OF FORTIEKEN
- HOOFDSTAVEL (OBSKAKEL)
- KUI CONFEREN
- KUI LOOFROEVEN
- KUI STRUKEN OF SCHAARHOUT
- RAND BOS
- RAND GETOPTE BOPEN
- CONFER (FIGURATIEF)
- LOOFROEVEN (FIGURATIEF)
- STRUKEN OF SCHAARHOUT (FIGURATIEF)
- BOEDEN VAN DE GRACHT
- BOVENKANT TALUD
- ONDERKANT TALUD
- SCHEMATISCHE VOORSTELLING MAST
- LITERATIE GELEIDERS
- BOORD HOERAS
- AS RUIJS
- WEGRAND
- FUNDERING MAST
- LEVEL WOODHUIS
- LEVEL ANDER GEBOUD
- TERRAS, VERANDA
- GASLEIDING
- WATERLEIDING
- TELECOLEIDING
- VANCAAL
- RIJG
- DEFLECTIEPERSBERG AFSLUITING
- PLAAT AFSLUITING
- RANDEAFSLUITING
- GRADAFSLUITING
- TOEGANGS REKELGELEIDERS
- WATERLIJN
- NOELIENET
- GRONSPAAL SPOORWEGEN
- TOEGANGS REKELGELEIDERS
- BAKEN
- KRIJ PAAL
- GRONSPAAL PRIVAAT DOEMEN
- GRONSPAAL OPENBAAR DOEMEN
- VERBERGELIJK
- FUT, POPP, DRENKPLAATS
- VERBERGBOORD

LEGENDE KADASTER GRONDPLAN

- KADASTRAAL PERCEEL
- KADASTRAAL GEBOUD
- OVERGANG KADASTRALE SECTIE
- SAND KANAAL, RIVER, BEKEN OF STROM
- GEHEENTEGENS

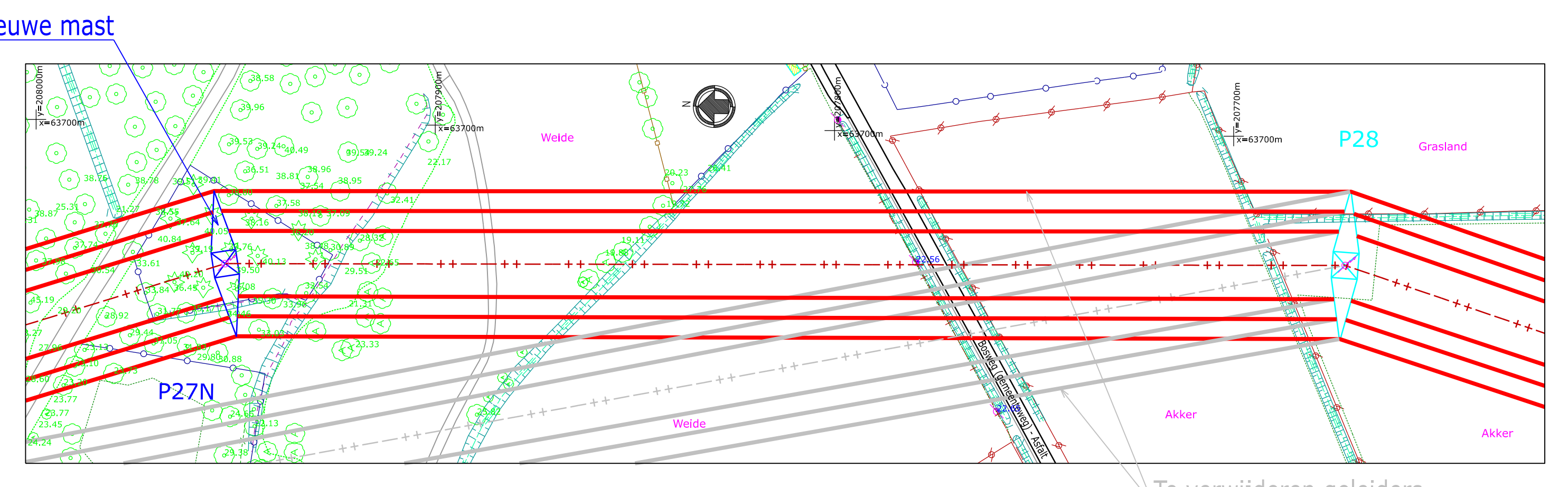
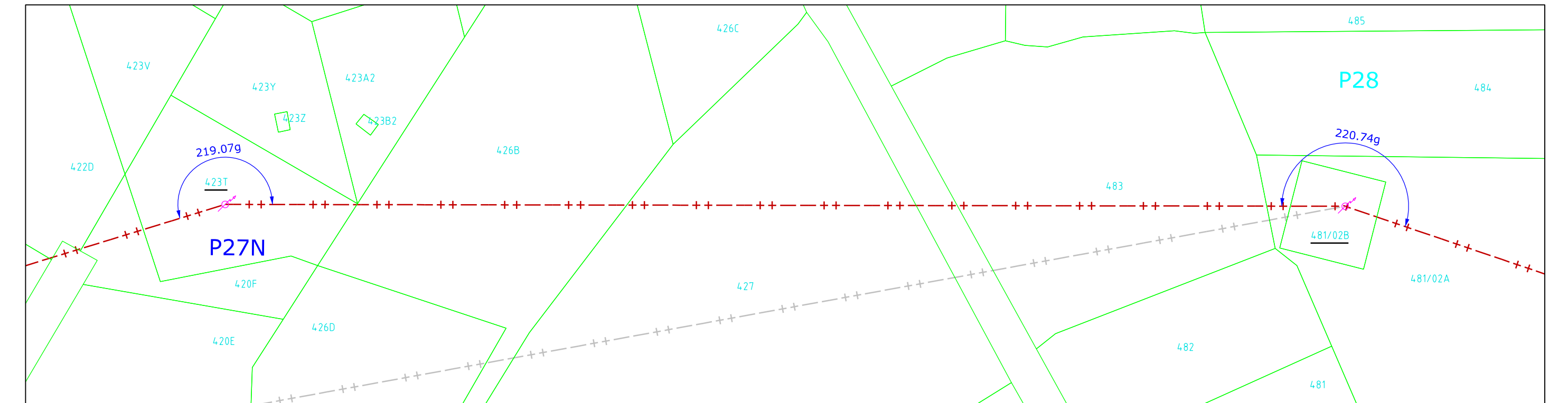
LEGENDE LENGTEPROFIEL

- LETRICHTING TYPE A, AE, AR OF AER (ZIE VERKLARING TYPES VAN DE UITRUSTINGEN) VERLICHTINGSPAAL *
- LETRICHTING TYPE S, SO OF SE (ZIE VERKLARING TYPES VAN DE UITRUSTINGEN) FUNDIERING *
- LETRICHTING TYPE SI (ZIE VERKLARING TYPES VAN DE UITRUSTINGEN) FUNDIERING *
- AAKAKABEL
- REKELINGEN (SYMBOLISCHE VOORSTELLING)
- PROFIEL VAN HET TERREIN
- LANGSPANNINGSPAL
- MAST VAN DE LEIJN
- VERLICHTINGSPAAL *
- PAAL OVERS *
- LOOFROEVEN *
- CONFER *
- RIJG *
- STRUKEN OF SCHAARHOUT *
- BALIS
- GEBOUD *

KABELTYPE
 BESTAADE GELEIDER: 2x 3x (2x) 620mm² AMS
 BESTAADE AARDGELEIDER: 1x 298mm² AMS
 1x 275mm² TELE
 NIEUWE GELEIDER: 2x 3x (2x) 949-75 ACCZ-1Z ANTWERP ULS
 NIEUWE AARDGELEIDER: 1x 298mm² ALAC
 1x 281mm² OPGW

LENGTEPROFIEL:
 SCHAAL X = 1/1000
 SCHAAL Z = 1/200

JABBEKE 6e Afdeling Sectie B



- COORDINATEN : LAMBERT '72 - HOOGTEN : TAW

GEZELLE IZEGEM

REV.	DD-MM-YYYY	DESCRIPTION	STATUS	DRAWN	CHECKED	VALIDATED	APPROVED
00.00	01-09-2025	EERSTE ONTWERP VAN HET PLAN	CFC	VST	VST		

380 KV-LIJN GEZELLE - IZEGEM
 GRONDPLAN EN LENGTEPROFIEL
 P27N - P28

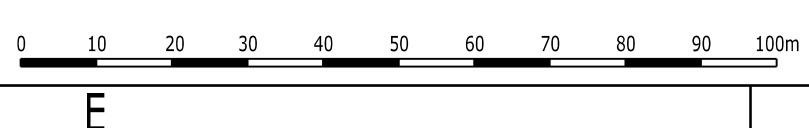
WV INDEX 55136bis
 VON INDEX 81002

U (KV): 380
 UICE: EV209
 CLASSES:
 TOT. FOLIOS: 1

GENRE: 31
 SCALE: 1/200 - 1/1000
 TYPE:
 ELLI - 3936789-000

FAMILY: 50
 SIZE: A0
 PROJECT:
 REV: 00.00

GRONDPLAN: SCHAAL 1/1000



De kadastrale inlichtingen worden ter informatie gegeven.

LEGENDE GRONDPLAN

	H.S. MAST		BOORD HOEKAS
	MAST OVERS		AS RUIJS
	KOOLDEKSEL		WEGRAND
	TELEFOOPAAL		FUNDERING MAST
	PAAL OVERS		LEVEL WOODHUIS
	KABINE OVERS		LEVEL ANDER GEBOUW
	VERLICHTINGSPAAL		TERRAS, VERANDA
	PAAL BOVENLEIDING (OPFOER)		GASLEIDING
	LANGSPANNINGSPAAL		WATERLEIDING
	TEL. LEIJN		TELECOLEIDING
	H.S. LEIJN		VANDERBIL
	BALS		HRAK
	AS NIEUW		REFLECTERENDE AFSLUITING
	AS BAAK OF FORTIEKEN		PAAK AFSLUITING
	HOOFDTERP (OBSKAKEL)		RANDEAFSLUITING
	KUI CONFEREN		GRADAFSLUITING
	KUI LOOFROEVEN		VERBODEN TOEGANG (BLOK)
	KUI STRUKEN OF SCHAARHOUT		WATERLIJN
	RAND BOS		NOOLHOUT
	RAND GETOPTE BOMEN		GRENSPAAL SPOORWEGEN
	CONFER (FIGURATIEF)		TOEGANGSRIJPEETPAAL (GEMETALDE)
	LOOFROE (FIGURATIEF)		BAKEN
	STRUKEN OF SCHAARHOUT (FIGURATIEF)		KUI PAAL
	BOEDEN VAN DE GRACHT		GRENSPAAL PRIVAAT DOEMEN
	BOVENKANT TALUD		GRENSPAAL OPENBAAR DOEMEN
	ONDERKANT TALUD		VERBERGELIJK
	SCHEMATISCHE VOORSTELLING MAST		PUT, POMP, DRENKPLAATS
	LITRISTE GELEIDERS		VERBERGBOORD

LEGENDE KADASTER GRONDPLAN

	KADASTRAAL PERCEEL		SAND KANAAL, RIVER, BEKEN OF STROM
	KADASTRAAL GEBOUW		GEMETINGSREK
	OVERGANG KADASTRALE SECTIE		

LEGENDE LENGTEPROFIEL

* OEFENING: OBJECT OF FINDER DAN 10M VAN DE AS VAN DE LEIJN; VOELS-LEIJN; OBJECT OF FINDER DAN 10M VAN DE AS VAN DE LEIJN; IN STIPPELEN

	UITRUSTING TYPE A, AE, AK OF AER (ZIE VERKLARING TYPES VAN DE UITRUSTINGEN' FINDERORDE)		VERLICHTINGSPAAL *
	UITRUSTING TYPE S, SO OF SE (ZIE VERKLARING TYPES VAN DE UITRUSTINGEN' FINDERORDE)		PAAL OVERS *
	UITRUSTING TYPE SI (ZIE VERKLARING TYPES VAN DE UITRUSTINGEN' FINDERORDE)		LOOFROE *
	AANKABEL		CONFER *
	BEBAKINGSBOORD (SYMBOLISCHE VOORSTELLING)		HRAK *
	PROFIEL VAN HET TERREIN		STRUKEN OF SCHAARHOUT *
	LANGSPANNINGSLEIJN		BALS *
	MAST VAN DE LEIJN		GEBOUW *

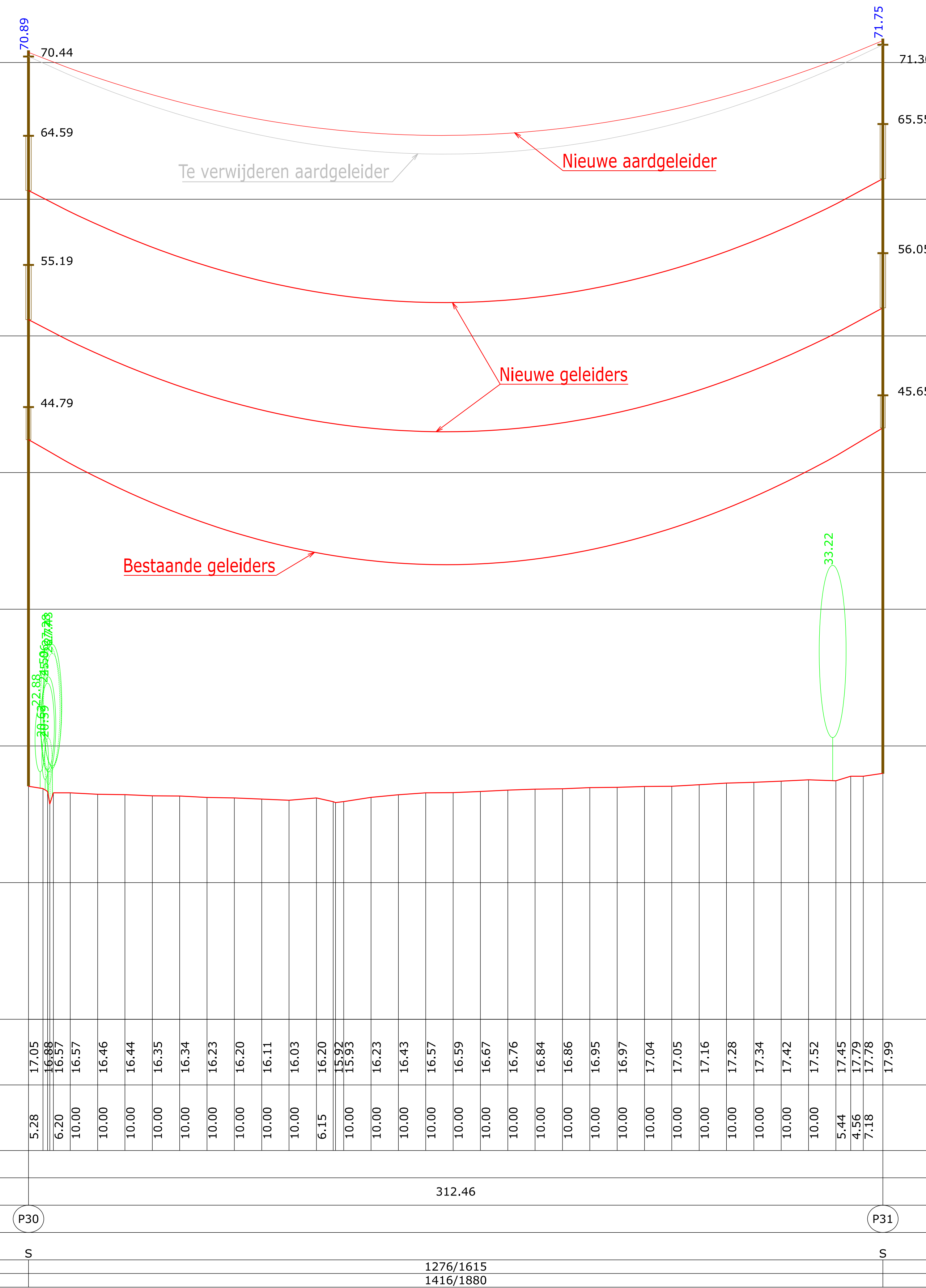
TYPES UITRUSTINGEN

	OPANCIJG		VERBERGBOORD		HRAK-VERBERGBOORD
	AAK/ AER		SI		
	VERBERGBOORD OF DE AANTREK		ISOLERENDE HOOFDSTAMP		

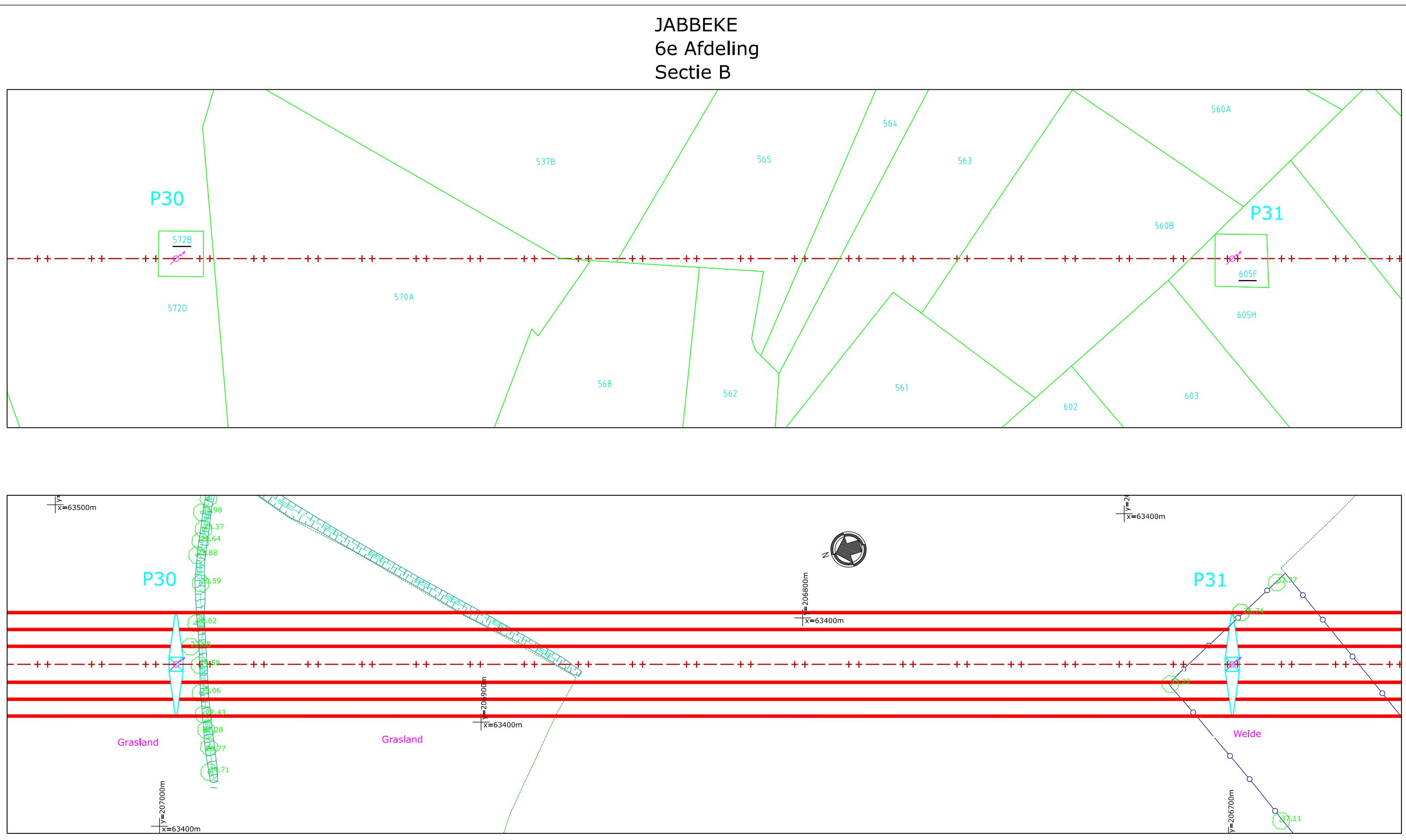
KABELTYPE
 BESTAANDE GELEIDER: 2x 3x (2x) 620mm² AMS
 BESTAANDE AARDGELEIDER: 1x 298mm² AMS
 1x 275mm² TELE

NIEUWE GELEIDER: 2x 3x (2x) 949-75 ACCZ-1Z ANTWERP ULS
NIEUWE AARDGELEIDER: 1x 298mm² ALAC
 1x 281mm² OPGW

LENGTEPROFIEL:
 SCHAAL X = 1/1000
 SCHAAL Z = 1/200



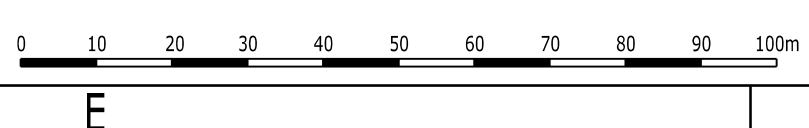
- REFERENTIEVLAK : 0.00 m
- HOOGTEN
- TUSSENAFSTANDEN
- AFSTAND TUSSEN MASTEN
- NR EN TYPE VAN MASTEN
- TYPE UITRUSTING
- BESTAANDE PARAMETER AAN 75° (GELEIDER) / 15° (AARDKABEL)
- NIEUWE PARAMETER BIJ MAXIMALE TEMPERAATUUR HTLS (GELEIDER) / 15° (AARDKABEL)



- COORDINATEN : LAMBERT '72	- HOOGTEN : TAW
-----------------------------	-----------------

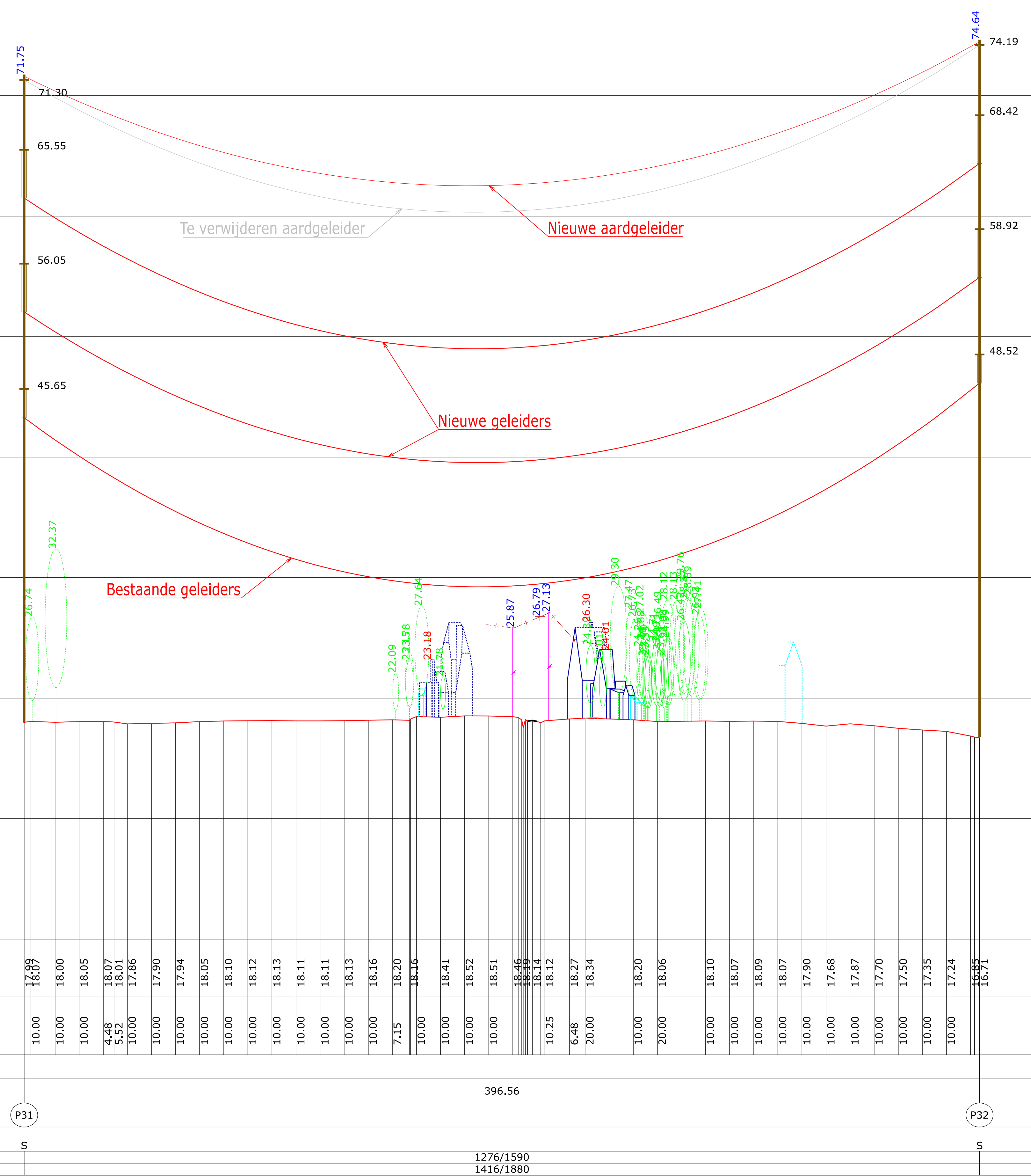
GEZELLE	IZEGEM																
<table border="1"> <tr> <td>00.00</td> <td>01-09-2025</td> <td>EERSTE ONTWERP VAN HET PLAN</td> <td>CFC</td> <td>VST</td> <td>VST</td> </tr> <tr> <td>REV.</td> <td>DD-MM-YYYY</td> <td>DESCRIPTION</td> <td>STATUS</td> <td>DRAWN</td> <td>CHECKED</td> <td>VALIDATED</td> <td>APPROVED</td> </tr> </table>				00.00	01-09-2025	EERSTE ONTWERP VAN HET PLAN	CFC	VST	VST	REV.	DD-MM-YYYY	DESCRIPTION	STATUS	DRAWN	CHECKED	VALIDATED	APPROVED
00.00	01-09-2025	EERSTE ONTWERP VAN HET PLAN	CFC	VST	VST												
REV.	DD-MM-YYYY	DESCRIPTION	STATUS	DRAWN	CHECKED	VALIDATED	APPROVED										
<p align="center">380 KV-LIJN GEZELLE - IZEGEM</p> <p align="center">GRONDPLAN EN LENGTEPROFIEL P30 - P31</p>																	
<p align="center">WV INDEX 55136bis VON INDEX 81002</p>		<p align="center"> </p>															
U (KV): 380	GENRE: 31	FAMILY: 50															
LIG: EV209	SCALE: 1/200 - 1/1000	SIZE: A0															
CLASSES:	TYPE:	PROJECT:															
TOT. FOLIOS: 1	ELI - 3936792-000	REV: 00.00															

GRONDPLAN: SCHAAL 1/1000



De kadastrale inlichtingen worden ter informatie gegeven.

This document is the property of Eka Engineering SA. Any reproduction or communication to third parties is prohibited without prior permission.



LEGENDE GRONDPLAN

- H.S. MAST
- MAST OVERS
- KOOLDEKSEL
- TELEFOOPAAL
- PAAL OVERS
- KABELE OVERS
- VERLICHTINGSPAAL
- PAAL BOVENLEIDING (OPFOOR)
- LANGSPANNINGSPAAL
- TEL. LEIJN
- H.S. LEIJN
- BALIS
- AS BAAN OF FORTIEK
- HOOFDTERAAT (OBSERVADEL)
- KUI COONFEREN
- KUI LOOFROEKEN
- KUI STRUKEN OF SCHAARHOUT
- RAND BOS
- RAND GETOPTE BOPEN
- COONFERE (FIGURATIEF)
- LOOFROEKEN (FIGURATIEF)
- STRUKEN OF SCHAARHOUT (FIGURATIEF)
- BOVENKANT TALUD
- ONDERKANT TALUD
- SCHEMATISCHE VOORSTELLING MAST
- LITERATISCHE GELEIDERS
- BOORD HOEKAS
- AS RUIJS
- WEGRAND
- FUNDERING MAST
- LEVEL ANDER GEBOUW
- TERAAS, VERANDA
- GASLEIDING
- WATERLEIDING
- TELECOLEIDING
- VANCAAL
- RIJG
- DELECTRIFIEERDE AFSLUITING
- PLAAT AFSLUITING
- RANDEAFSLUITING
- GRADAFSLUITING
- STRAALDE REKELGELEIDERS (EIGEN)
- WATERLIJN
- NOELIENET
- GREENSPAL SPOORWEGEN
- TOOGRAFISCH MEETPUNT (GEMETALDELIJDE)
- BAKEN
- KIR PAAL
- GREENSPAL PRIVAAT DOEMEN
- GREENSPAL OPENBAAR DOEMEN
- VERBODSLECHT
- FUT, POPP, DRENKPLAATS
- VERBODSGROEN

LEGENDE KADASTER GRONDPLAN

- KADASTRAAL PERCEEL
- KADASTRAAL GEBOUW
- OVERGANG KADASTRALE SECTIE
- SAND KANAAL, RIVER, BEKEN OF STROM
- GEMETINGSREIS

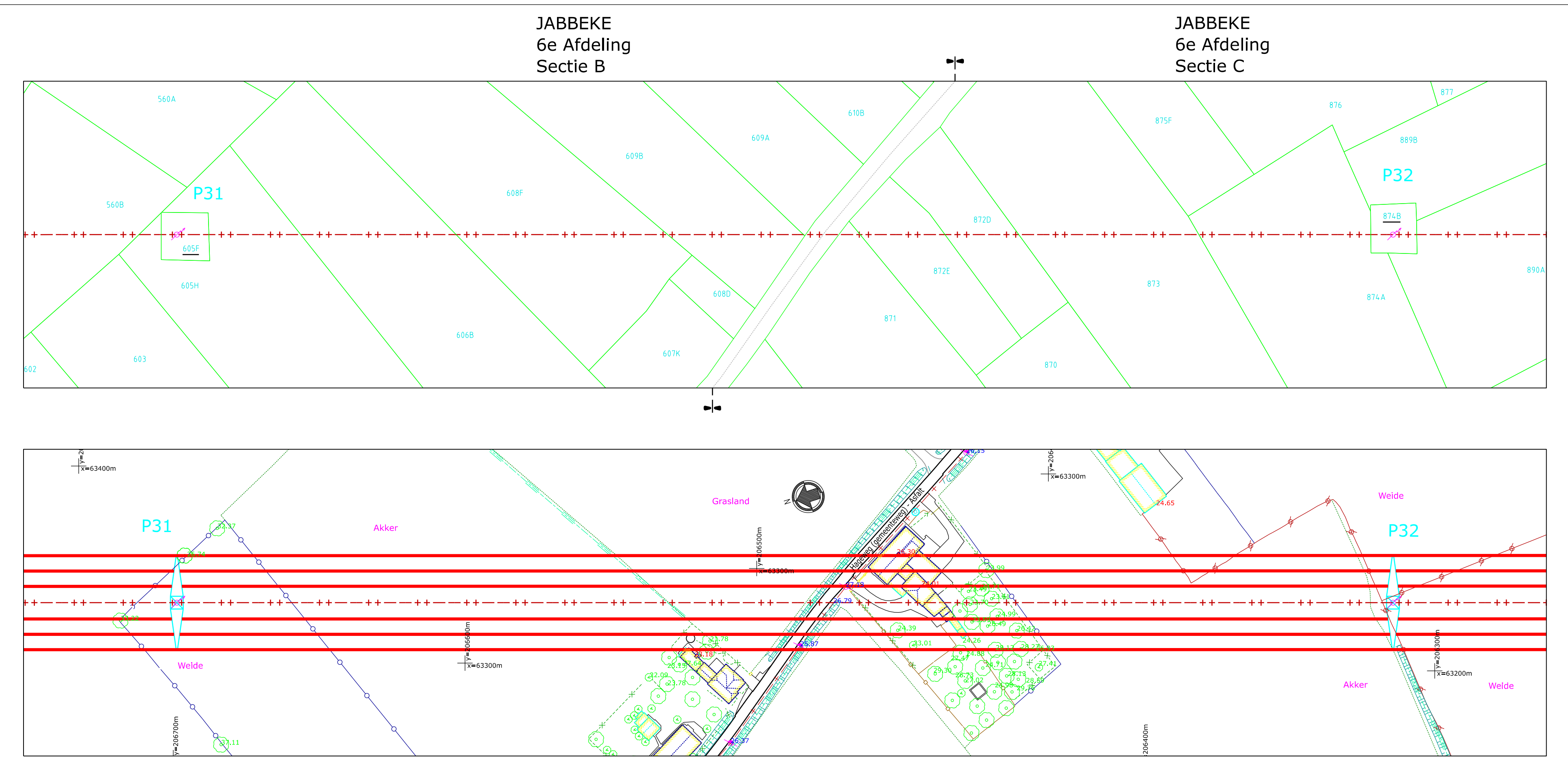
LEGENDE LENGTEPROFIEL

- LETTINGSTYPEN A, AE, AK OF AER (ZIE VERVALIJDEN TYPEN VAN DE UITRUSTINGEN FRIEDRIJDER)
 - LETTINGSTYPEN S, SO OF SE (ZIE VERVALIJDEN TYPEN VAN DE UITRUSTINGEN FRIEDRIJDER)
 - LETTINGSTYPEN SI (ZIE VERVALIJDEN TYPEN VAN DE UITRUSTINGEN FRIEDRIJDER)
 - AANKABEL
 - REKAVANGINGSPROFIEL (SYMBOLISCHE VOORSTELLING)
 - PROFIEL VAN HET TERREIN
 - LANGSPANNINGSELIJN
 - MAST VAN DE LEIJN
 - VERLICHTINGSPAAL *
 - PAAL OVERS *
 - LOOFROEKEN *
 - COONFERE *
 - RIJG *
 - STRUKEN OF SCHAARHOUT *
 - BALIS *
 - GEBOUW *
- TYPES UITRUSTINGEN
- S / SO
 - A / AE
 - SE
 - AK / AER
 - SI
 - VERANKERING OF DE AANKABEL
 - ISOLERENDE HOEDEN

KABELTYPE
 BESTAANDE GELEIDER: 2x 3x (2x) 620mm² AMS
 BESTAANDE AARDGELEIDER: 1x 298mm² AMS
 1x 275mm² TELE
 NIEUWE GELEIDER: 2x 3x (2x) 949-75 ACCZ-1Z ANTWERP ULS
 NIEUWE AARDGELEIDER: 1x 298mm² ALAC
 1x 281mm² OPGW

LENGTEPROFIEL:
 SCHAAL X = 1/1000
 SCHAAL Z = 1/200

- REFERENTIEVLAK : 0.00 m
 - HOOGTEN
 - TUSSENAFSTANDEN
 - AFSTAND TUSSEN MASTEN
 - NR EN TYPE VAN MASTEN
 - TYPE UITRUSTING
 - BESTAANDE PARAMETER AAN 75° (GELEIDER) / 15° (AARDKABEL)
 - NIEUWE PARAMETER BIJ MAXIMALE TEMPERAATUUR HTLS (GELEIDER) / 15° (AARDKABEL)



- COORDINATEN : LAMBERT '72 - HOOGTEN : TAW

GEZELLE IZEGEM

00.00	01-09-2025	EERSTE ONTWERP VAN HET PLAN	CFC	VST	VST		
REV.	DD-MM-YYYY	DESCRIPTION	STATUS	DRAWN	CHECKED	VALIDATED	APPROVED

380 KV-LIJN GEZELLE - IZEGEM
 GRONDPLAN EN LENGTEPROFIEL
 P31 - P32

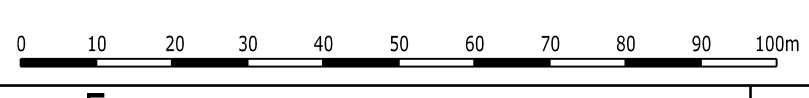
WV INDEX 55136bis
 VON INDEX 81002

elia
 U (KV): 380
 UGE: EV209
 CLASSES:
 TOT. FOLIOS: 1

GENRE: 31
 SCALE: 1/200 - 1/1000
 TYPE:
 ELLI - 3936793-000

FAMILY: 50
 SIZE: A0
 PROJECT:
 REV: 00.00

GRONDPLAN: SCHAAL 1/1000



LEGENDE GRONDPLAN

	H.S. MAST		BOORD HOERBAS
	MAST OVERS		AS RUIJS
	KOOLDEKSEL		WEGRAND
	TELEFOODRAAL		FUNDERING MAST
	PAAL OVERS		LEVEL WOODHUIS
	KABINE OVERS		LEVEL ANDER GEBOUW
	VERLICHTINGSPAAL		TERRAS, VERANDA
	PAAL BOVENLEIDING (OPFOOR)		GASLEIDING
	LANGSPANNINGSPAAL		WATERLEIDING
	TEL. LEIJN		TELECOLEIDING
	H.S. LEIJN		VANDERBIL
	BAALD		HAAK
	AS NIEUW		GELLECTRIFICEERDE AFSLUITING
	AS SAAN OF FORTIEKEN		PAAK AFSLUITING
	HOOFDTERPAAK (OBSKAKEL)		RANDEAFSLUITING
	KUI COOPFEREN		GRADAFSLUITING
	KUI LOOFROEVEN		VERBODEN VERKEERDEEGENS (BOUW)
	KUI STRUKEN OF SCHAARHOUT		WATERLIJN
	RAND BOS		NOOLINEY
	RAND GETOPTE BOPEN		GRENSPAAL SPOORWEGEN
	COOPFER (FIGURATIEF)		TOEGRAFISCH HETZELIJK GEMETEN/ALDEGSD
	LOOFROOF (FIGURATIEF)		BAKEN
	STRUKEN OF SCHAARHOUT (FIGURATIEF)		KIR PAAL
	BOEDEN VAN DE GRACHT		GRENSPAAL PRIVAAT DOEKEN
	BOVENKANT TALUD		GRENSPAAL OPENBAAR DOEKEN
	ONDERKANT TALUD		VERBEERLICHT
	SCHEMATISCHE VOORSTELLING MAST		PUT, POMP, DRENKPLAATS
	LITERATIE GELEIDERS		VERBEERBODING

LEGENDE KADASTER GRONDPLAN

	KADASTRAAL PERCEEL		SANDKANNAAL, RIVER, BEKKEN OF STROM
	KADASTRAAL GEBOUW		GEMEENTEGRENS
	OVERGANG KADASTRALE SECTIE		

LEGENDE LENGTEPROFIEL

* GEFERREND: OBJECT OF FINDER DAN 100 VAN DE AS VAN DE LEIJN; VOELS-LEIJN; OBJECT OF FINDER DAN 100 VAN DE AS VAN DE LEIJN; IN STIPPELIJN

	UTRUSTING TYPE A, AE, AK OF AER (ZIE VERKLARING TYPEN VAN DE UITRUSTINGEN) FRIEDRIJDER		VERLICHTINGSPAAL *
	UTRUSTING TYPE S, SO OF SE (ZIE VERKLARING TYPEN VAN DE UITRUSTINGEN) FRIEDRIJDER		PAAL OVERS *
	UTRUSTING TYPE SI (ZIE VERKLARING TYPEN VAN DE UITRUSTINGEN) FRIEDRIJDER		LOOFROOF *
	AANKABEL		COOPFER *
	BEBAWENINGSBOUW (SYMBOLISCHE VOORSTELLING)		HAAK *
	PROFIEL VAN HET TERREIN		STRUKEN OF SCHAARHOUT *
	LANGSPANNINGSPAALEN		BAALD *
	MAST VAN DE LEIJN		GEBOUW *

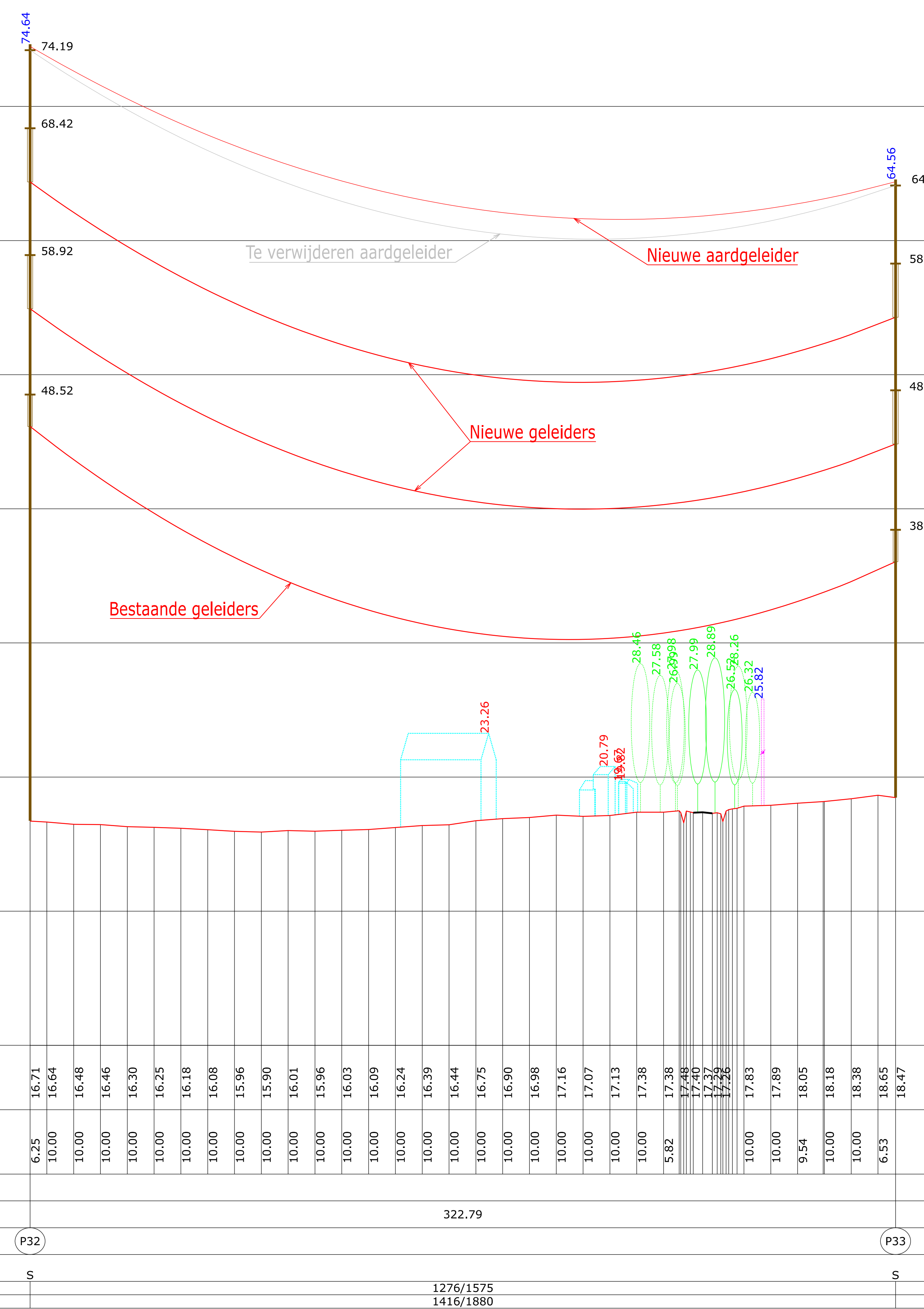
TYPEN UITRUSTINGEN

	S / SO		A / AE		SE
	OPHANGING		VERANKERING		HALP-VERANKERING
	AAK / AER		SE		ISOLERENDE HOEDEN
	VERANKERING OP DE AANTREK				

KABELTYPE
 BESTAANDE GELEIDER: 2x 3x (2x) 620mm² AMS
 BESTAANDE AARDGELEIDER: 1x 298mm² AMS
 1x 275mm² TELE

NIEUWE GELEIDER: 2x 3x (2x) 949-75 ACCZ-12 ANTWERP ULS
NIEUWE AARDGELEIDER: 1x 298mm² ALAC
 1x 281mm² OPGW

LENGTEPROFIEL:
 SCHAAL X = 1/1000
 SCHAAL Z = 1/200



- REFERENTIEVLAK : 0.00 m

- HOOGTEN

- TUSSENAFSTANDEN

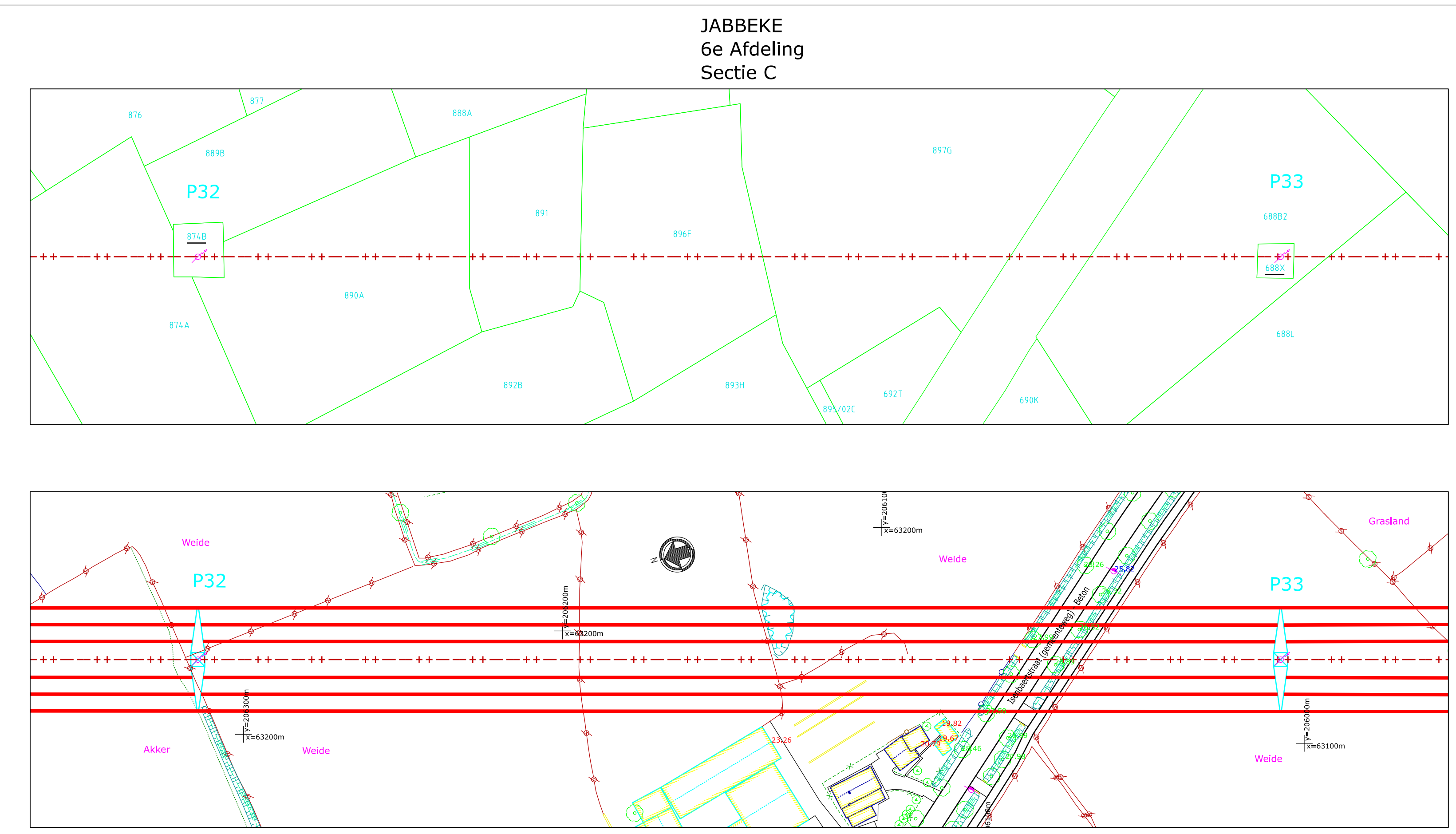
- AFSTAND TUSSEN MASTEN

- NR EN TYPE VAN MASTEN

- TYPE UITRUSTING

- BESTAANDE PARAMETER AAN 75° (GELEIDER) / 15° (AARDKABEL)

- NIEUWE PARAMETER BIJ MAXIMALE TEMPERAATUUR HTLS (GELEIDER) / 15° (AARDKABEL)



- COORDINATEN : LAMBERT '72

- HOOGTEN : TAW

GEZELLE	IZEGEM										
00.00 01-09-2025 EERSTE ONTWERP VAN HET PLAN CFC VST VST											
REV.	DD-MM-YYYY	DESCRIPTION	STATUS	DRAWN	CHECKED	VALIDATED	APPROVED				
380 KV-LIJN GEZELLE - IZEGEM GRONDPLAN EN LENGTEPROFIEL P32 - P33											
WV INDEX 55136bis VON INDEX 81002				U (KV): 380 UG: EV209 CLASSES: TOT. FOLIOS: 1				GENRE: 31 SCALE: 1/200 - 1/1000 TYPE: PROJECT: ELLI_3936794_000 REV: 00.00			

GRONDPLAN: SCHAAL 1/1000

LEGENDE GRONDPLAN

- H.S. MAST
- MAST OVERS
- HOODLIEKSEL
- TELEFOOPAAL
- PAAL OVERS
- KABINE OVERS
- VERLICHTINGSPAAL
- PAAL BOVENLEIDING (OPFOOR)
- LANGSPANNINGSPAAL
- TEL. LEIJN
- H.S. LEIJN
- BALS
- AS BALK OF FORTIEKEN
- HOODTERAAT (OBSERVADEL)
- KUI COOPFEREN
- KUI LOOFROEVEN
- RAND BOS
- RAND GETOPTE BOPEN
- COOPFER (FIGURATIEF)
- LODPROOF (FIGURATIEF)
- STRUKEN OF SCHAARHOUT (FIGURATIEF)
- BOEDEN VAN DE GRACHT
- BOVENKANT TALUD
- ONDERKANT TALUD
- SCHEMATISCHE VOORSTELLING MAST
- LITRUKTE GELEIDERS
- BOORD HOERAS
- AS RUIJS
- WEGRAND
- FUNDERING MAST
- LEVEL WOODHUIS
- LEVEL ANDER GEBOUD
- TERRAS, VERANDA
- GASLEIDING
- WATERLEIDING
- TELECOLEIDING
- VANDRAAL
- HAAK
- DEFLECTIEPUNDE AFSLUITING
- PAAK AFSLUITING
- RANDEAFSLUITING
- GRADAFSLUITING
- TOEGANGS REKELGELENS (BOODEN)
- WATERLIJN
- HOOFDRIJN
- GRENSPAAL SPOORWEGEN
- TOEGANGSCHIEPSTRAAT (GRENZAANSLUITING)
- BAKEN
- KIR PAAL
- GRENSPAAL PRIVAAT DOEKEN
- GRENSPAAL OPENBAAR DOEKEN
- VERBODSLECHT
- PUT, POMP, DRENKPLAATS
- VERBODSGRAAD

LEGENDE KADASTER GRONDPLAN

- KADASTRAAL PERCEEL
- KADASTRAAL GEBOUD
- OVERGANG KADASTRALE SECTIE
- SAND KANAAL, RIVER, BEKEN OF STROM
- GEMEENTEGRENS

LEGENDE LENGTEPROFIEL

- * OEFENING: OBJECT OF FINDER DAN 100 VAN DE AS VAN DE LEIJN; VOELS-LEIJN; OBJECT OF FINDER DAN 100 VAN DE AS VAN DE LEIJN; IN STIPPELIJN
- UITRUKTING TYPE A, AE, AS OF AER (ZIE VERKLARING TYPEN VAN DE UITRUKTINGEN) FRIEDRIJN
 - UITRUKTING TYPE S, SO OF SE (ZIE VERKLARING TYPEN VAN DE UITRUKTINGEN) FRIEDRIJN
 - UITRUKTING TYPE SI (ZIE VERKLARING TYPEN VAN DE UITRUKTINGEN) FRIEDRIJN
 - AANKABEL
 - GELEIDER
 - BEBAWENINGSPAAL (SYMBOLISCHE VOORSTELLING)
 - PROFIEL VAN HET TERREIN
 - LANGSPANNINGSPAAL
 - MAST VAN DE LEIJN
 - VERLICHTINGSPAAL *
 - PAAL OVERS *
 - LOOPROOF *
 - COOPFER *
 - HAAK *
 - STRUKEN OF SCHAARHOUT *
 - BALS
 - GEBOUD *
- TYPEN UITRUKTINGEN
- S / SO
 - A / AE
 - SE
 - AAL / AER
 - VERBAWENING
 - HALF-VERBAWENING
 - VERBAWENING OP DE AANTREK
 - ISOLERENDE HOEDEN

KABELTYPE
 BESTAANDE GELEIDER: 2x 3x (2x) 620mm² AMS
 BESTAANDE AARDGELEIDER: 1x 298mm² AMS
 1x 275mm² TELE

NIEUWE GELEIDER: 2x 3x (2x) 949-75 ACCZ-1Z ANTWERP ULS
NIEUWE AARDGELEIDER: 1x 298mm² ALAC
 1x 281mm² OPGW

LENGTEPROFIEL:
 SCHAAL X = 1/1000
 SCHAAL Z = 1/200

- REFERENTIEVLAK : 10.00 m

- HOOGTEN

- TUSSENAFSTANDEN

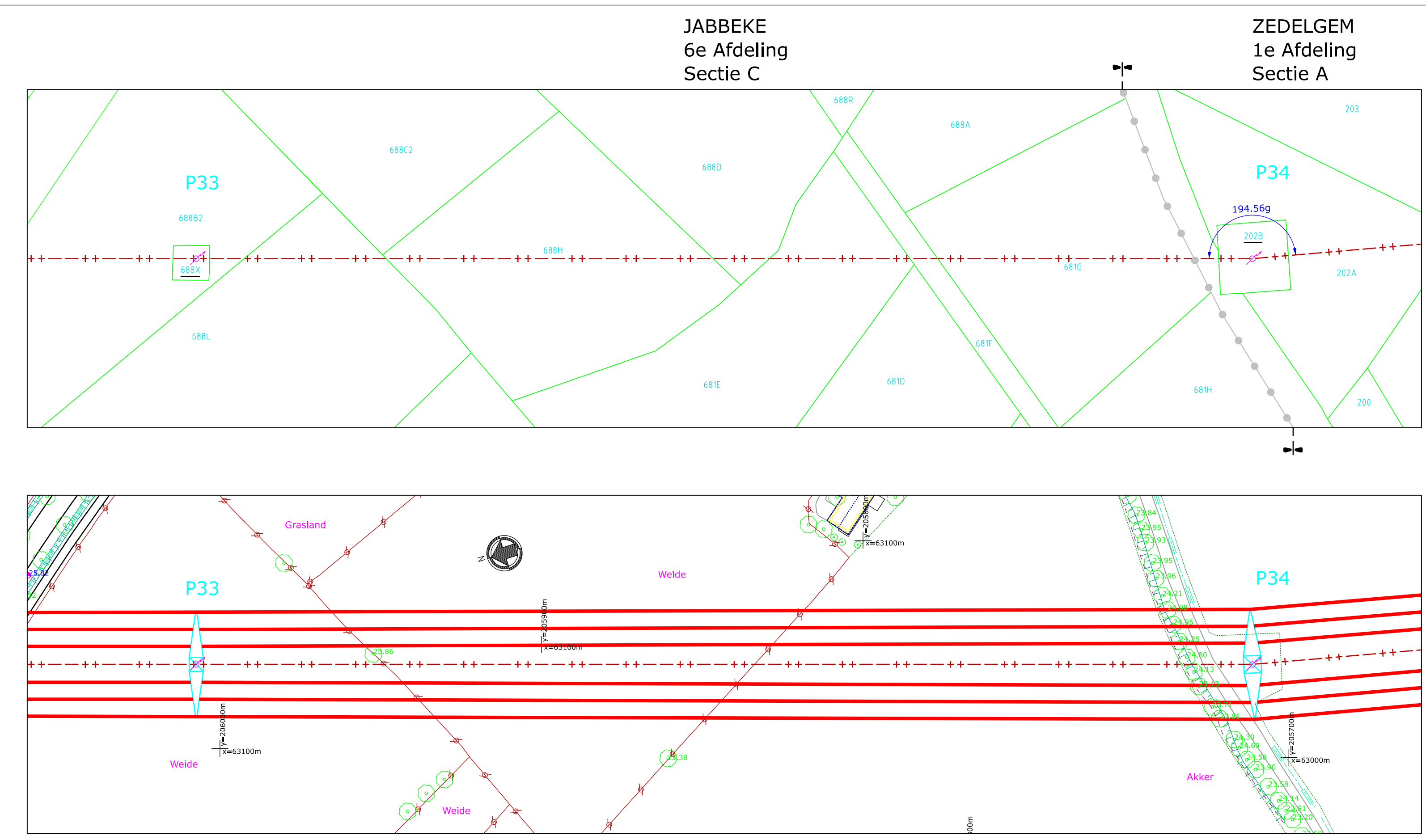
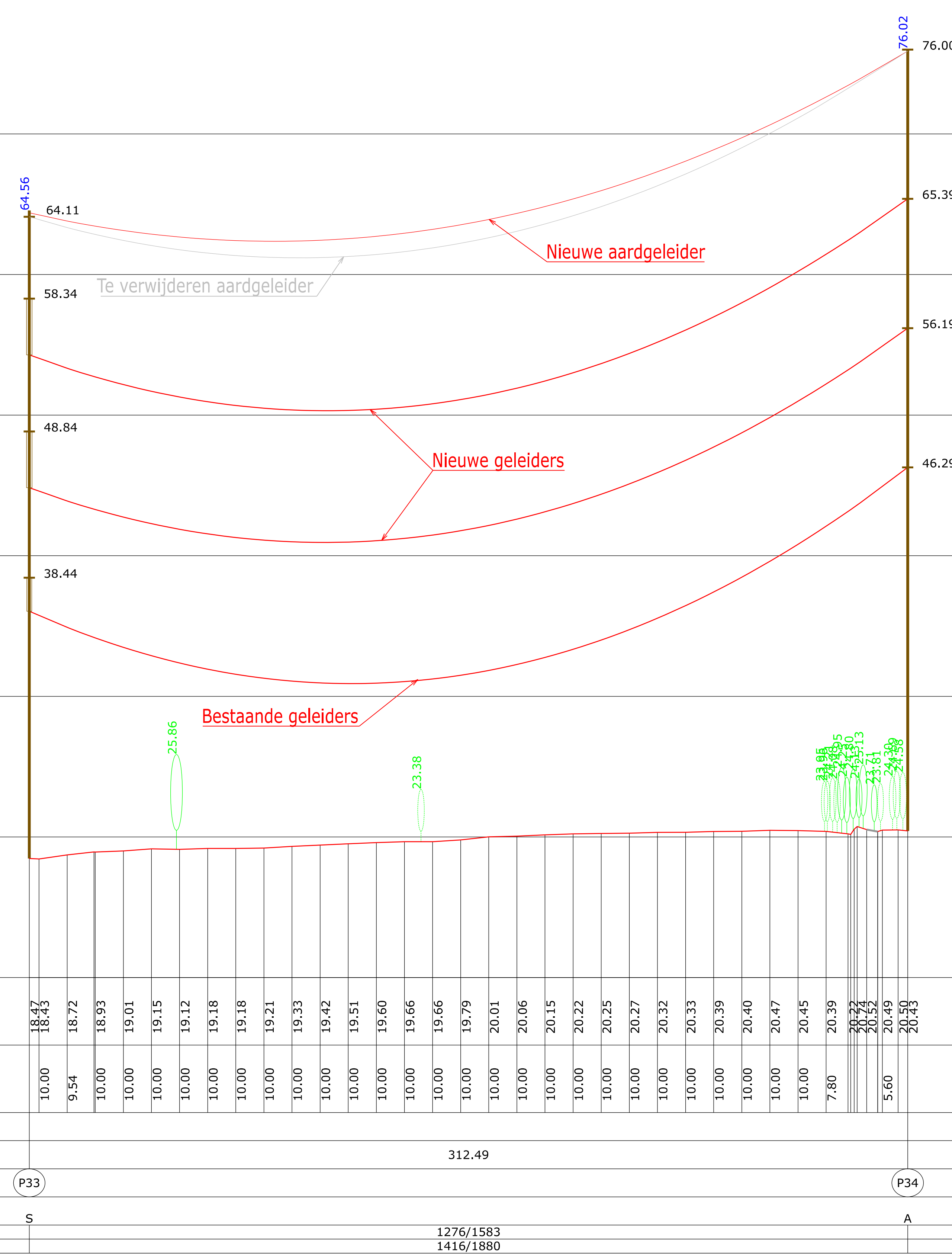
- AFSTAND TUSSEN MASTEN

- NR EN TYPE VAN MASTEN

- TYPE UITRUKTING

- BESTAANDE PARAMETER AAN 75° (GELEIDER) / 15° (AARDKABEL)

- NIEUWE PARAMETER BIJ MAXIMALE TEMPERAATUUR HTLS (GELEIDER) / 15° (AARDKABEL)



- COORDINATEN : LAMBERT '72 - HOOGTEN : TAW

REV.	DD-MM-YYYY	DESCRIPTION	STATUS	DRAWN	CHECKED	VALIDATED	APPROVED
00.00	01-09-2025	EERSTE ONTWERP VAN HET PLAN	CFC	VST	VST		

380 KV-LIJN GEZELLE - IZEGEM

GRONDPLAN EN LENGTEPROFIEL
P33 - P34

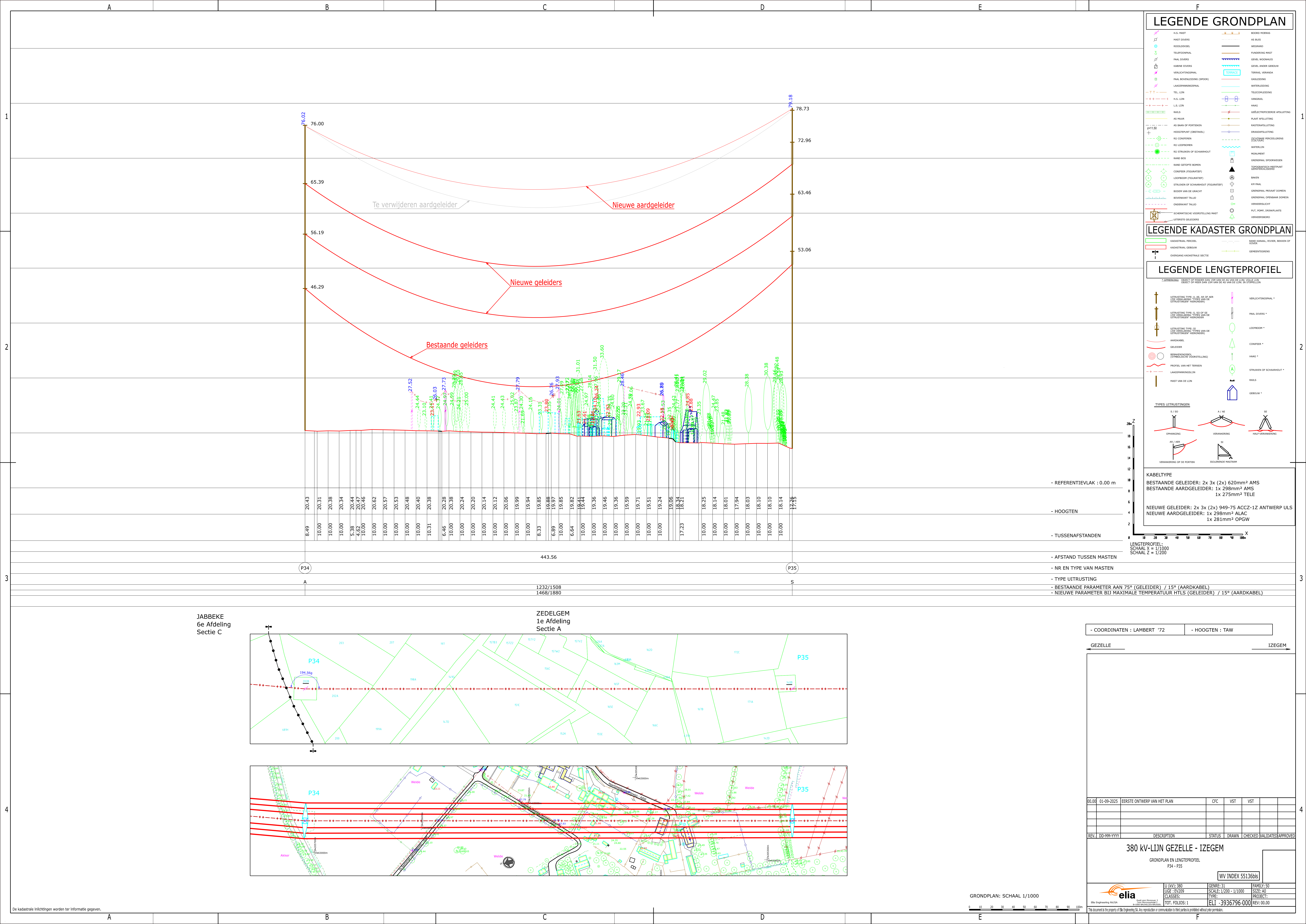
WV INDEX 55136bis
VON INDEX 81002

elia Engineering Works

U (KV): 380
LIG: EV209
CLASSES:
TOT. FOLIOS: 1

GENRE: 31
SCALE: 1/200 - 1/1000
TYPE:
ELI - 3936795-000

FAMILY: 50
SIZE: A0
PROJECT:
REV: 00.00



LEGENDE GRONDPLAN

- H.S. MAST
- MAST OVERS
- KOOLBOKSEL
- TELEFOONPAAL
- PAAL OVERS
- KABELE OVERS
- VERLICHTINGSPAAL
- PAAL BOVENLEIDING (CPROK)
- LANGSPANNINGSPAAL
- TEL. LEIN
- H.S. LEIN
- L.S. LEIN
- RAILS
- AS NIEUW
- AS SAAN OF FORTIEKEN
- HOODTERPLAT (OBSKAMEL)
- KUI CONFEREN
- KUI LOOFROEKEN
- KUI STRUKEN OF SCHAARKOUT
- RAND BOS
- RAND GETOPTE BOSHEN
- CONFERE (FIGURATIEF)
- LOOFROE (FIGURATIEF)
- STRUKEN OF SCHAARKOUT (FIGURATIEF)
- BOEDEN VAN DE GRACHT
- BOVENKANT TALUD
- ONDERKANT TALUD
- SCHENKTSICHE VOORSTELLING MAST
- LITERKSTE GELEIDERS
- BOEDN ROEBAS
- AS RUIS
- WEGRAND
- FUNDERING MAST
- GEVEL WOODRUIS
- GEVEL AANDE GEBOUD
- TERRAS, VERANDA
- GASLEIDING
- WATERLEIDING
- TELECOLEIDING
- VANCAAL
- RIJG
- GELECTRIFICEERDE AFSLUITING
- PLAAT AFSLUITING
- RACSTERAFSLUITING
- GRADAFSLUITING
- RECHTBARE REKELGELEIDERS
- WATERLIN
- HOLSPRENT
- GRONDPAAL SPOORWEGEN
- TOEGANGSCH HEETPUNT
- GRONTPALDELD
- BAKEN
- KRI PAAL
- GRONDPAAL PRIVAAT DOEMEN
- GRONDPAAL OPENBAAR DOEMEN
- VERBEERLICHT
- PUL, POMP, DROOPPLAATS
- VERBEERBOED

LEGENDE KADASTER GRONDPLAN

- KADASTRAAL PERCEEL
- KADASTRAAL GEBOUW
- OVERGANG KADASTRALE SECTIE
- SAND KANAAL, RIVER, BEKEN OF STROM
- GEHEENTGEBOEG

LEGENDE LENGTEPROFIEL

- UITRUSTING TYPE A, AE, AS OF AER (ZIE VERVALIAND TYPES VAN DE UITRUSTINGEN PERSOONDEK)
- UITRUSTING TYPE S, SS OF SE (ZIE VERVALIAND TYPES VAN DE UITRUSTINGEN PERSOONDEK)
- UITRUSTING TYPE SI (ZIE VERVALIAND TYPES VAN DE UITRUSTINGEN PERSOONDEK)
- AARDKABEL
- GELEIDER
- REKAVINGENBOEG (SYMBOLISCHE VOORSTELLING)
- PROFIEL VAN HET TERREIN
- LANGSPANNINGSELEN
- MAST VAN DE LEIN
- VERLICHTINGSPAAL *
- PAAL OVERS *
- LOOFROE *
- CONFERE *
- RIJG *
- STRUKEN OF SCHAARKOUT *
- RAILS
- GEBOUW *

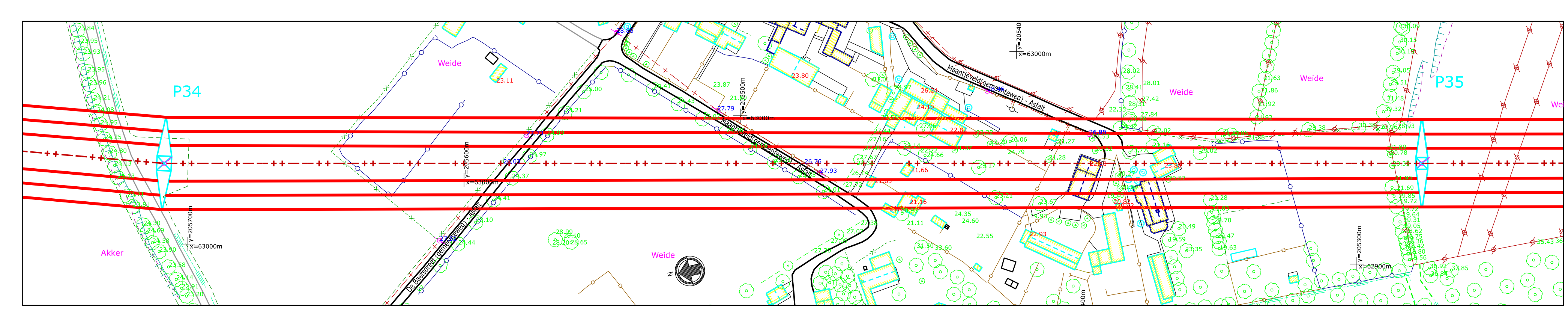
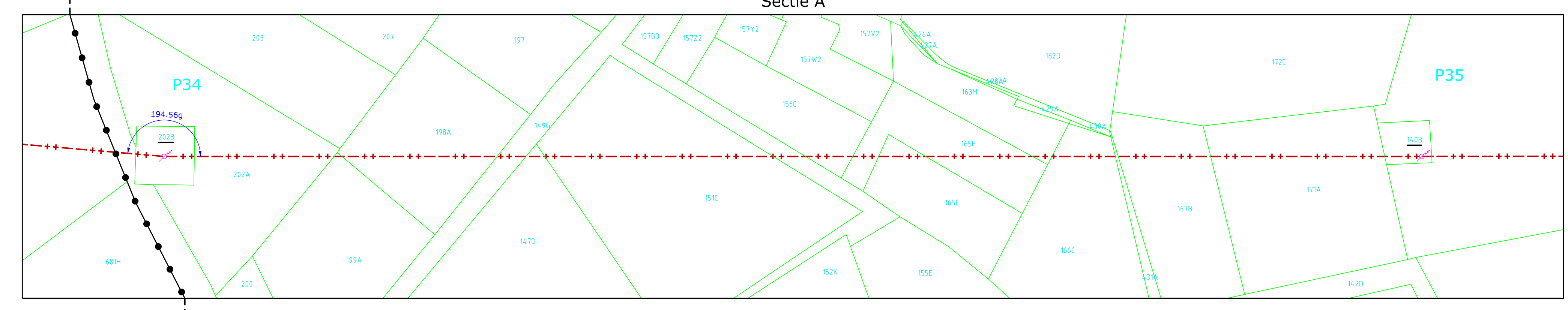
KABELTYPE
 BESTAANDE GELEIDER: 2x 3x (2x) 620mm² AMS
 BESTAANDE AARDGELEIDER: 1x 298mm² AMS
 1x 275mm² TELE

NIEUWE GELEIDER: 2x 3x (2x) 949-75 ACCZ-1Z ANTWERP ULS
NIEUWE AARDGELEIDER: 1x 298mm² ALAC
 1x 281mm² OPGW

LENGTEPROFIEL:
 SCHAAL X = 1/1000
 SCHAAL Z = 1/200

JABBEKE
 6e Afdeling
 Sectie C

ZEDELGEM
 1e Afdeling
 Sectie A



- COORDINATEN : LAMBERT '72 - HOOGTEN : TAW

GEZELLE IZEGEM

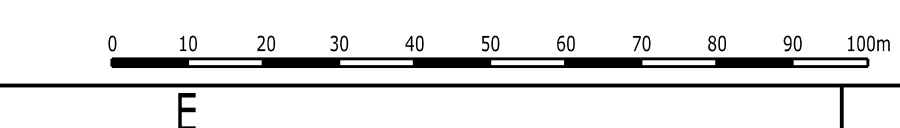
00.00	01-09-2025	EERSTE ONTWERP VAN HET PLAN	CFC	VST	VST		
REV.	DD-MM-YYYY	DESCRIPTION	STATUS	DRAWN	CHECKED	VALIDATED	APPROVED

380 KV-LIJN GEZELLE - IZEGEM
 GRONDPLAN EN LENGTEPROFIEL
 P34 - P35

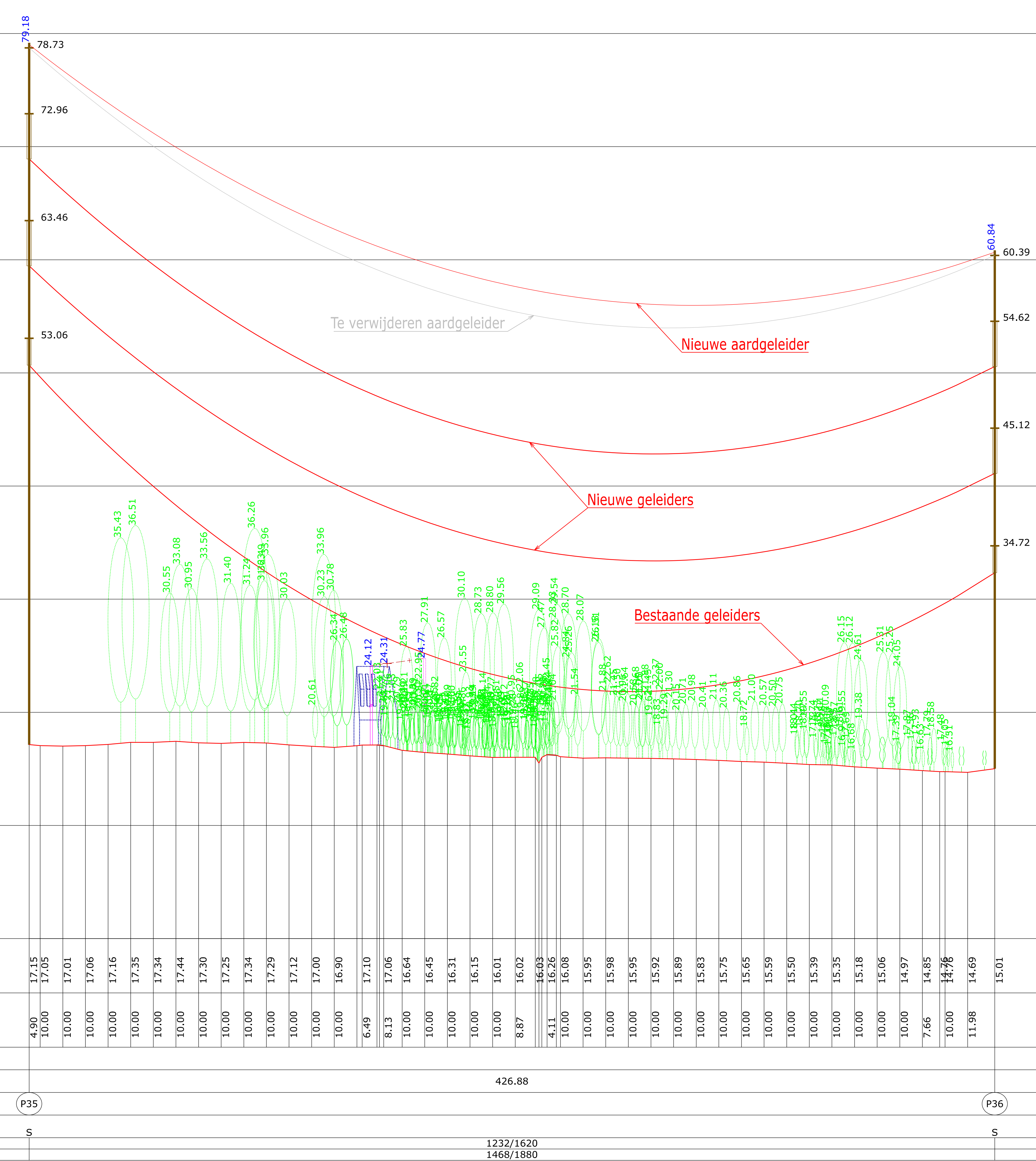
WV INDEX 551366bis

U (KV): 380 GENRE: 31 FAMILY: 50
 LIG: EV209 SCALE: 1/200 - 1/1000 SIZE: A0
 CLASSE: TYPE: PROJECT:
 TOT. FOLIOS: 1 ELLI -3936796-000 REV: 00.00

GRONDPLAN: SCHAAL 1/1000



De kadastrale inlichtingen worden ter informatie gegeven.



LEGENDE GRONDPLAN

- H.S. MAST
- MAST OVERS
- KOOLDEKSEL
- TELEFOOPAAL
- PAAL OVERS
- KABINE OVERS
- VERLICHTINGSPAAL
- PAAL BOVENLEIDING (OPFOOR)
- LAAGSPANNINGSPAAL
- TEL. LEIJN
- H.S. LEIJN
- BALIS
- AS BAKEN OF FORTIEKEN
- HOOFDTERAAT (OBSKAKEL)
- KUI CONFEREN
- KUI LOOFROEVEN
- KUI STRUKKEN OF SCHAARHOUT
- RAND BOS
- RAND GETOPTE BOSHEN
- CONFER (FIGURATIEF)
- LOOFPROOF (FIGURATIEF)
- STRUKKEN OF SCHAARHOUT (FIGURATIEF)
- BOVENKANT TALUD
- ONDERKANT TALUD
- SCHEMATISCHE VOORSTELLING MAST
- LITERATISCHE GELEIDERS
- BOORD HOERBAS
- AS RUIJS
- WEGRAND
- FUNDERING MAST
- LEVEL WOODHUIS
- LEVEL ANDER GEBOUW
- TERRAS, VERANDA
- GASLEIDING
- WATERLEIDING
- TELECOLEIDING
- VANCAAL
- RIJG
- DELECTRIFICEERDE AFSLUITING
- PLAAT AFSLUITING
- BAKTERAFSLUITING
- GRADAFSLUITING
- TOEGANGSREKKELEIDING
- WATERLIJN
- NOELIENET
- GRONSPAAL SPOORWEGEN
- TOEGANGSCHIEPPLAAT
- GRONSPALDEKSEL
- BAKEN
- KUI PAAL
- GRONSPAAL PRIVAAT DOEMEN
- GRONSPAAL OPENBAAR DOEMEN
- VERBODSLECHT
- PUT, POMP, DRENKPLAATS
- VERBODSGROND

LEGENDE KADASTER GRONDPLAN

- KADASTRAAL PERCEEL
- KADASTRAAL GEBOUW
- OVERGANG KADASTRALE SECTIE
- SAND KANAAL, RIVER, BEKEN OF STROM
- GEWENTEGENS

LEGENDE LENGTEPROFIEL

- LETRUSTING TYPE A, AE, AK OF AER (ZIE VERKLARING TYPES VAN DE UITRUSTINGEN' FRIEDRIGER)
 - LETRUSTING TYPE S, SO OF SE (ZIE VERKLARING TYPES VAN DE UITRUSTINGEN' FRIEDRIGER)
 - LETRUSTING TYPE SI (ZIE VERKLARING TYPES VAN DE UITRUSTINGEN' FRIEDRIGER)
 - AAKAKABEL
 - REKAVENINGSPOEL (SYMBOLISCHE VOORSTELLING)
 - PROFIEL VAN HET TERREIN
 - LAAGSPANNINGSLIJN
 - MAST VAN DE LEIJN
 - VERLICHTINGSPAAL *
 - PAAL OVERS *
 - LOOFPROOF *
 - CONFER *
 - RIJG *
 - STRUKKEN OF SCHAARHOUT *
 - BALIS
 - GEBOUW *
- TYPES UITRUSTINGEN
- S / SO
 - A / AE
 - SE
 - AK / AER
 - SI
 - VERANKERING OF DE POORTEK
 - VERANKERING
 - HALF-VERANKERING
 - ISOLERENDE HOEDEN

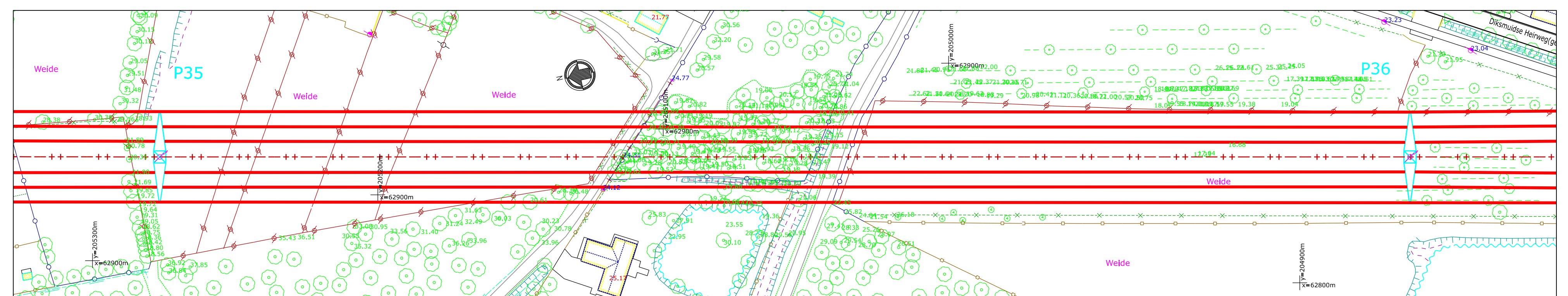
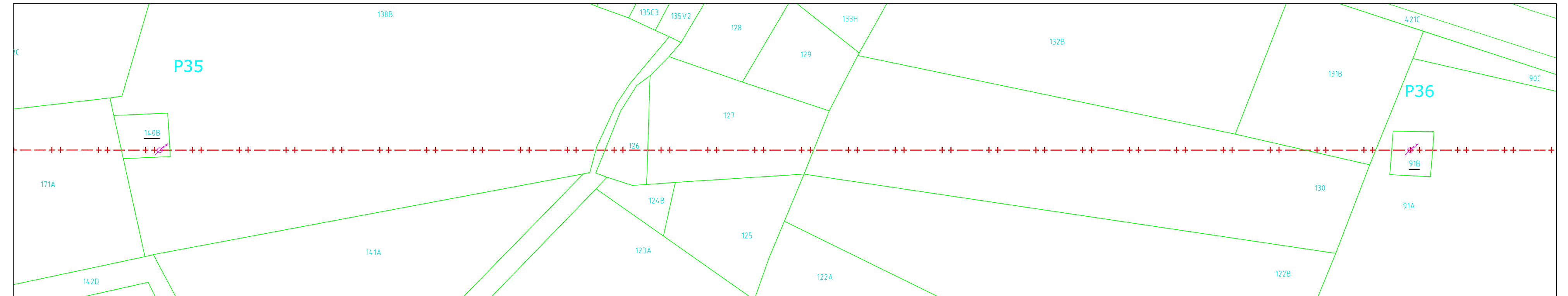
KABELTYPE
BESTAANDE GELEIDER: 2x 3x (2x) 620mm² AMS
BESTAANDE AARDGELEIDER: 1x 298mm² AMS
 1x 275mm² TELE

NIEUWE GELEIDER: 2x 3x (2x) 949-75 ACCZ-1Z ANTWERP ULS
NIEUWE AARDGELEIDER: 1x 298mm² ALAC
 1x 281mm² OPGW

LENGTEPROFIEL:
 SCHAAL X = 1/1000
 SCHAAL Z = 1/200

- REFERENTIEVLAK : 0.00 m
 - HOOGTEN
 - TUSSENAFSTANDEN
 - AFSTAND TUSSEN MASTEN
 - NR EN TYPE VAN MASTEN
 - TYPE UITRUSTING
 - BESTAANDE PARAMETER AAN 75° (GELEIDER) / 15° (AARDKABEL)
 - NIEUWE PARAMETER BIJ MAXIMALE TEMPERAATUUR HTLS (GELEIDER) / 15° (AARDKABEL)

ZEDELGEM 1e Afdeling Sectie A



- COORDINATEN : LAMBERT '72 - HOOGTEN : TAW

GEZELLE IZEGEM

00.00	01-09-2025	EERSTE ONTWERP VAN HET PLAN	CFC	VST	VST		
REV.	DD-MM-YYYY	DESCRIPTION	STATUS	DRAWN	CHECKED	VALIDATED	APPROVED

380 KV-LIJN GEZELLE - IZEGEM
 GRONDPLAN EN LENGTEPROFIEL
 P35 - P36

WV INDEX 55136bis
 VON INDEX 81002

elia
 U (KV): 380
 UGE: EV209
 CLASSES:
 TOT. FOLIOS: 1

GENRE: 31
 SCALE: 1/200 - 1/1000
 TYPE:
 ELLI_39336797-000

FAMILY: 50
 SIZE: A0
 PROJECT:
 REV: 00.00

GRONDPLAN: SCHAAL 1/1000

De kadastrale inlichtingen worden ter informatie gegeven.

LEGENDE GRONDPLAN

- H.S. MAST
- MAST OVERS
- HOODLUKKEEL
- TELEFOOPAAL
- PAAL OVERS
- KABINE OVERS
- VERLICHTINGSPAAL
- PAAL BOVENLEIDING (OPFOOR)
- LANGSPANNINGSPAAL
- TEL. LEIJN
- H.S. LEIJN
- BAALS
- AS NIEUW
- AS SAAN OF FORTIEKEN
- HOODTERAT (OBSKAKEL)
- KUI CONFEREN
- KUI LOOFROEKEN
- KUI STRUKEN OF SCHAARHOUT
- RAND BOS
- RAND GETOPTE BOPEN
- CONFERE (FIGURATIEF)
- LOOFROE (FIGURATIEF)
- STRUKEN OF SCHAARHOUT (FIGURATIEF)
- BODEN VAN DE GRACHT
- BOVENKANT TALUD
- ONDERKANT TALUD
- SCHEMATISCHE VOORSTELLING MAST
- LITERISCHE GELEIDERS
- BOORD HOEDRAS
- AS RIJTS
- WEGRAND
- FUNDERING MAST
- LEVEL WOODHUIS
- LEVEL ANDER GEBOUD
- TERRAS, VERANDA
- GASLEIDING
- WATERLEIDING
- TELECOLEIDING
- VANDRAAL
- RANG
- DEFLECTIEPUNDEGE AFSLUITING
- PAAST AFSLUITING
- RANDEAFSLUITING
- GRADAFSLUITING
- TOEGANGSREKELGELEIDERS (BOORD)
- WATERLIJN
- NOLINEÏT
- GRENSPAAL SPOORWEGEN
- TOEGANGSCHIEPSTRAAT (GRENSPALDELS)
- BAKEN
- KUI PAAL
- GRENSPAAL PRIVAAT DOEMEN
- GRENSPAAL OPENBAAR DOEMEN
- VERBERGELIJK
- PUT, POMP, DRENKPLAATS
- VERBERGBOORD

LEGENDE KADASTER GRONDPLAN

- KADASTRAAL PERCEEL
- KADASTRAAL GEBOUD
- OVERGANG KADASTRALE SECTIE
- SAND KANAAL, RIVER, BEKEN OF STROM
- GEMEENTEGRENS

LEGENDE LENGTEPROFIEL

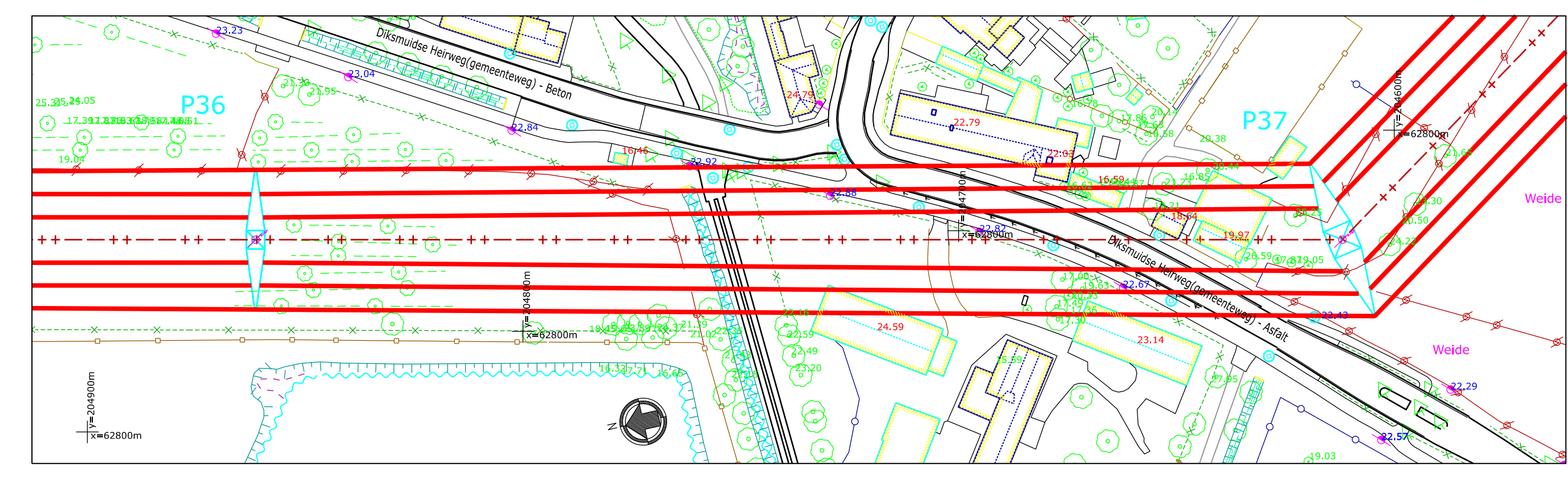
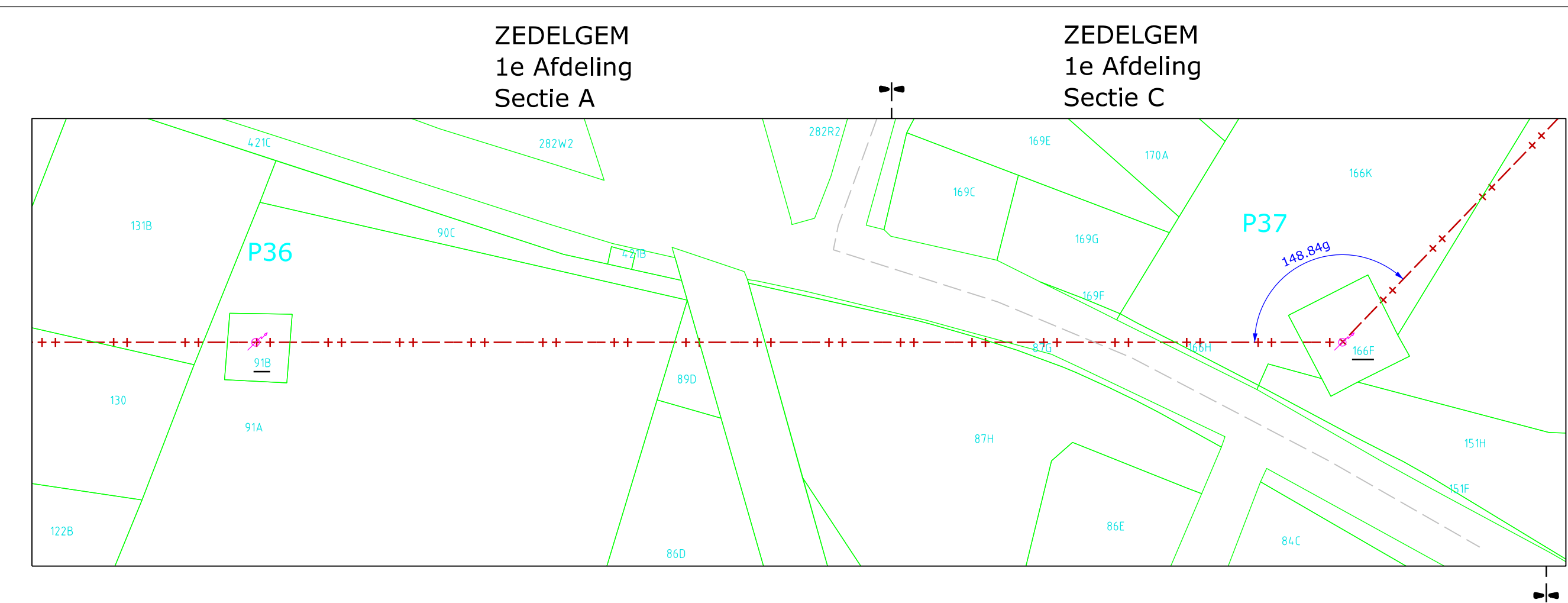
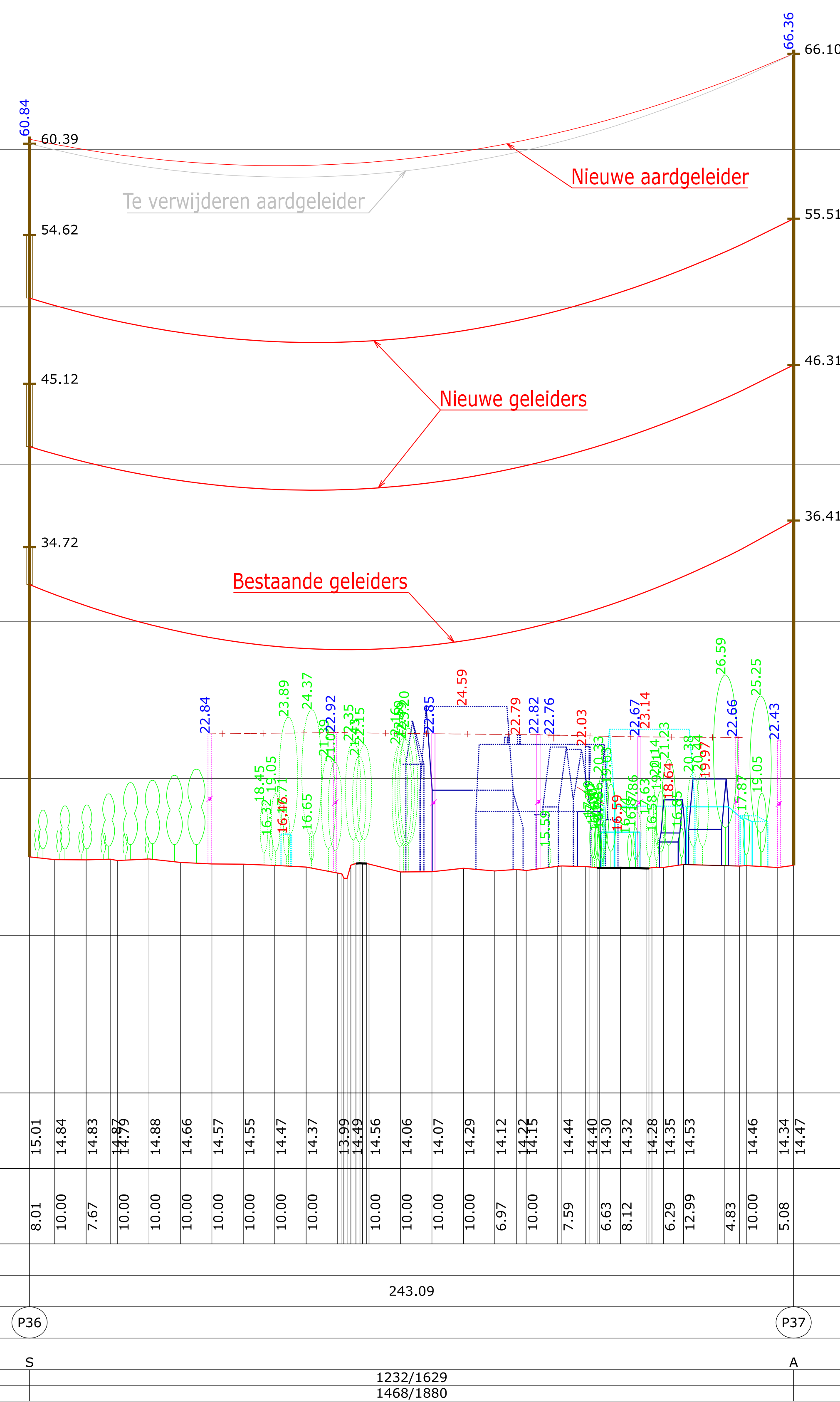
- * OEFENING: OBJECT OF FINDER DAN 10M VAN DE AS VAN DE LEIJN; VOELS-LEIJN; OBJECT OF FINDER DAN 10M VAN DE AS VAN DE LEIJN; IN STIPPELIJN
- UITRUSTING TYPE A, AE, AK OF AER (ZIE VERVALIJD-TYPES VAN DE UITRUSTINGEN' FINDER)
 - VERLICHTINGSPAAL *
 - UITRUSTING TYPE S, SO OF SE (ZIE VERVALIJD-TYPES VAN DE UITRUSTINGEN' FINDER)
 - PAAL OVERS *
 - UITRUSTING TYPE SI (ZIE VERVALIJD-TYPES VAN DE UITRUSTINGEN' FINDER)
 - LOOFROE *
 - AANKABEL
 - CONFERE *
 - REANERINGSPAL (SYMBOLISCHE VOORSTELLING)
 - HAAL *
 - PROFIEL VAN HET TERREIN
 - STRUKEN OF SCHAARHOUT *
 - LANGSPANNINGSPAL
 - BAALS
 - MAST VAN DE LEIJN
 - GEBOUD *
- TYPES UITRUSTINGEN**
- S / SO
 - A / AE
 - SE
 - AL / AK
 - SI
 - VERANERING OF DE POETEK
 - VERANERING
 - ISOLERENDE HOEDRAAT
 - HALF-VERANERING

KABELTYPE
 BESTAANDE GELEIDER: 2x 3x (2x) 620mm² AMS
 BESTAANDE AARDGELEIDER: 1x 298mm² AMS
 1x 275mm² TELE

NIEUWE GELEIDER: 2x 3x (2x) 949-75 ACCZ-1Z ANTWERP ULS
NIEUWE AARDGELEIDER: 1x 298mm² ALAC
 1x 281mm² OPGW

LENGTEPROFIEL:
 SCHAAL X = 1/1000
 SCHAAL Z = 1/200

- REFERENTIEVLAK : 0.00 m
- HOOGTEN
- TUSSENAFSTANDEN
- AFSTAND TUSSEN MASTEN
- NR EN TYPE VAN MASTEN
- TYPE UITRUSTING
- BESTAANDE PARAMETER AAN 75° (GELEIDER) / 15° (AARDKABEL)
- NIEUWE PARAMETER BIJ MAXIMALE TEMPERAATUUR HTLS (GELEIDER) / 15° (AARDKABEL)



- COORDINATEN : LAMBERT '72 - HOOGTEN : TAW

GEZELLE IZEGEM

00.00	01-09-2025	EERSTE ONTWERP VAN HET PLAN	CFC	VST	VST		
REV.	DD-MM-YYYY	DESCRIPTION	STATUS	DRAWN	CHECKED	VALIDATED	APPROVED

380 KV-LIJN GEZELLE - IZEGEM

GRONDPLAN EN LENGTEPROFIEL
 P36 - P37

WV INDEX 55136bis
 VON INDEX 81002

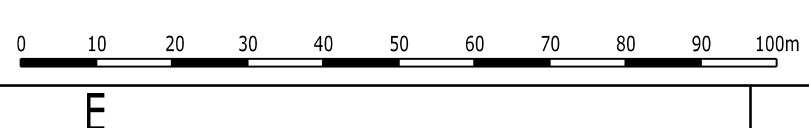
elia

U (KV): 380
 LIG: EV209
 CLASSES:
 TOT. FOLIOS: 1

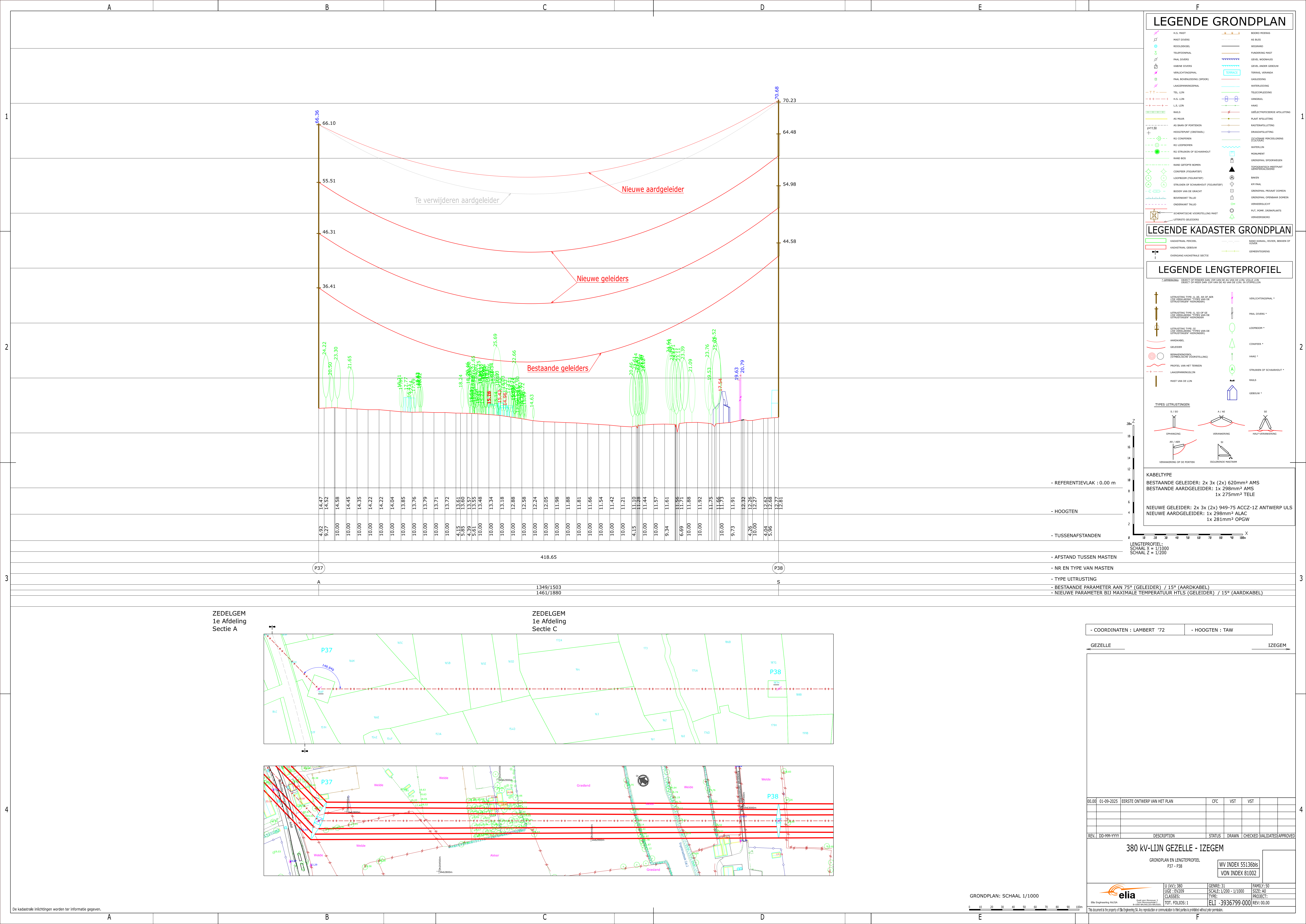
GENRE: 31
 SCALE: 1/200 - 1/1000
 TYPE:
 ELLI_3936798-000

FAMILY: 50
 SIZE: A0
 PROJECT:
 REV: 00.00

GRONDPLAN: SCHAAL 1/1000



De kadastrale inlichtingen worden ter informatie gegeven.



LEGENDE GRONDPLAN

- H.S. MAST
- MAST OVERS
- KOOLDEKSEL
- TELEFOOPAAL
- PAAL OVERS
- KABINE OVERS
- VERLICHTINGSPAAL
- PAAL BOVENLEIDING (OPFOOR)
- LAAGSPANNINGSPAAL
- TEL. LEIJN
- H.S. LEIJN
- BALIS
- AS BAAN OF FORTIEKEN
- HOOGTERAAT (ORDEKABEL)
- KUI CONFEREN
- KUI LOOFROEVEN
- KUI STRUKEN OF SCHAARHOUT
- RAND BOS
- RAND GETOPTE BOSHEN
- CONFER (FIGURATIEF)
- LOOFROEVEN (FIGURATIEF)
- STRUKEN OF SCHAARHOUT (FIGURATIEF)
- BOEDEN VAN DE GRACHT
- BOVENKANT TALUD
- ONDERKANT TALUD
- SCHEMATISCHE VOORSTELLING MAST
- LITERATISCHE GELEIDERS
- BOORD HOEKAS
- AS RUIJS
- WEGRAND
- FUNDERING MAST
- LEVEL WOODRUIJS
- LEVEL AANDEER GEBOUD
- TERRAS, VERBAND
- GASLEIDING
- WATERLEIDING
- TELECOLEIDING
- VANCAAL
- PAAL
- DELECTRIFICEERDE AFSLUITING
- PLAAT AFSLUITING
- BAKTERAFSLUITING
- GRADAFSLUITING
- STRAALDE PERKELEGENS (BOEDEN)
- WATERLIJN
- NOELIENET
- GREENSPAL SPOORWEGEN
- TOEGANGSCHHEETRAAT (GEMETALDEG)
- BAKEN
- KIR PAAL
- GREENSPAL PRIVAAT DOEMEN
- GREENSPAL OPENBAAR DOEMEN
- VERBERGELIJK
- PUL, POMP, DRENKPLAATS
- VERBERGBOED

LEGENDE KADASTER GRONDPLAN

- KADASTRAAL PERCEEL
- KADASTRAAL GEBOUD
- OVERGANG KADASTRALE SECTIE
- SAND KANAAL, RIVER, BEKEN OF STROM
- GEMETINGSLEGEN

LEGENDE LENGTEPROFIEL

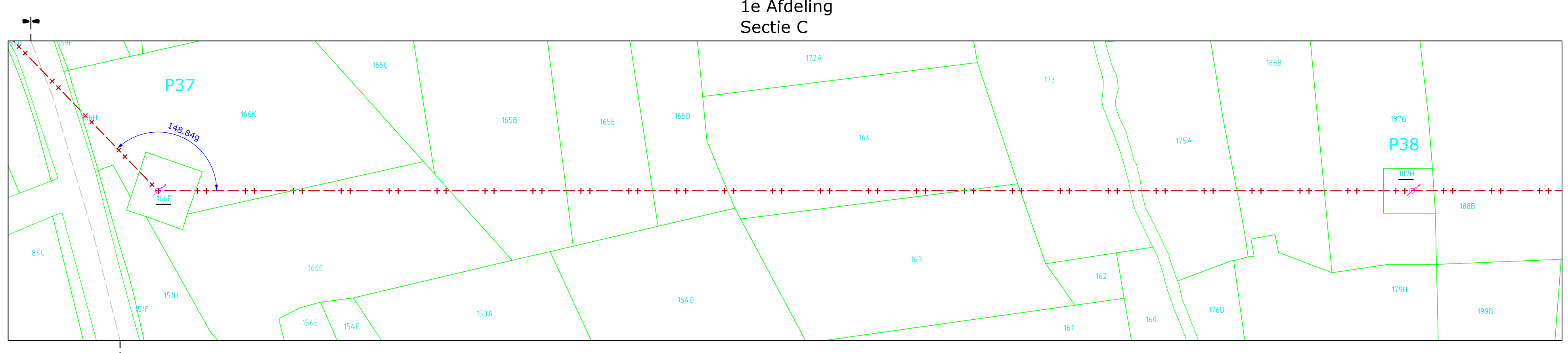
- UITRUSTING TYPE A, AE, AK OF AER (ZIE VERVALIANG-TYPES VAN DE UITRUSTINGEN' FRIEDRIGER)
 - VERLICHTINGSPAAL *
 - UITRUSTING TYPE S, SO OF SE (ZIE VERVALIANG-TYPES VAN DE UITRUSTINGEN' FRIEDRIGER)
 - PAAL OVERS *
 - UITRUSTING TYPE SI (ZIE VERVALIANG-TYPES VAN DE UITRUSTINGEN' FRIEDRIGER)
 - LOOFROEVEN *
 - AANKABEL
 - CONFER *
 - REKANGENBOED (SYMBOLISCHE VOORSTELLING)
 - MAAC *
 - PROFIEL VAN HET TERREIN
 - STRUKEN OF SCHAARHOUT *
 - LAAGSPANNINGSPAL
 - BALIS
 - MAST VAN DE LEIJN
 - GEBOUD *
- TYPES UITRUSTINGEN
- S / SO
 - A / AE
 - SE
 - AK / AER
 - SI
 - VERBERGING OF DE FORTIEK
 - ISOLERENDE HOEDEN

KABELTYPE
 BESTAANDE GELEIDER: 2x 3x (2x) 620mm² AMS
 BESTAANDE AARDGELEIDER: 1x 298mm² AMS
 1x 275mm² TELE
 NIEUWE GELEIDER: 2x 3x (2x) 949-75 ACCZ-1Z ANTWERP ULS
 NIEUWE AARDGELEIDER: 1x 298mm² ALAC
 1x 281mm² OPGW

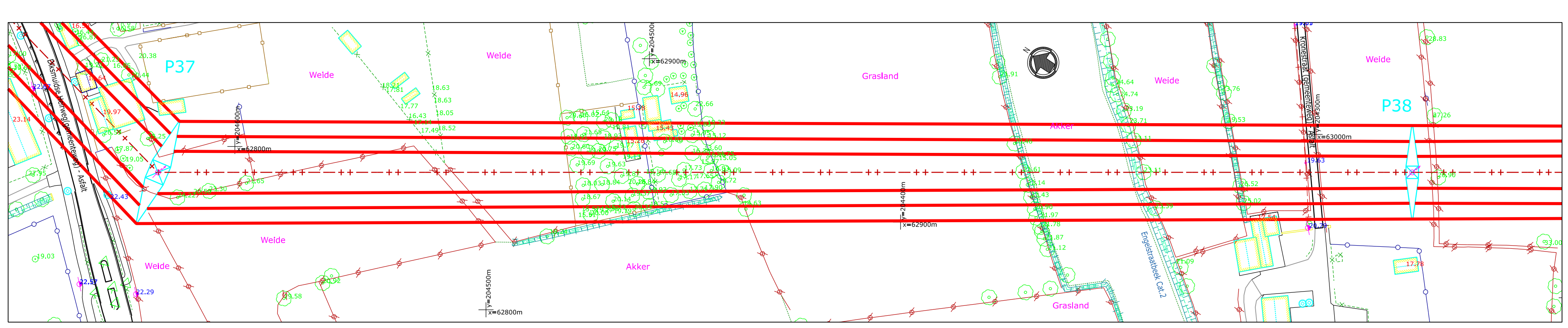
LENGTEPROFIEL:
 SCHAAL X = 1/1000
 SCHAAL Z = 1/200

- REFERENTIEVLAK : 0.00 m
 - HOOGTEN
 - TUSSENAFSTANDEN
 - AFSTAND TUSSEN MASTEN
 - NR EN TYPE VAN MASTEN
 - TYPE UITRUSTING
 - BESTAANDE PARAMETER AAN 75° (GELEIDER) / 15° (AARDKABEL)
 - NIEUWE PARAMETER BIJ MAXIMALE TEMPERAATUUR HTLS (GELEIDER) / 15° (AARDKABEL)

ZEDELGEM
1e Afdeling
Sectie A



ZEDELGEM
1e Afdeling
Sectie C



- COORDINATEN : LAMBERT '72 - HOOGTEN : TAW

GEZELLE IZEGEM

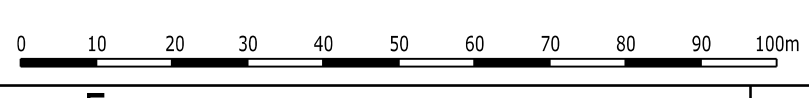
REV.	DD-MM-YYYY	DESCRIPTION	STATUS	DRAWN	CHECKED	VALIDATED	APPROVED
00.00	01-09-2025	EERSTE ONTWERP VAN HET PLAN	CFC	VST	VST		

380 KV-LIJK GEZELLE - IZEGEM
 GRONDPLAN EN LENGTEPROFIEL
 P37 - P38

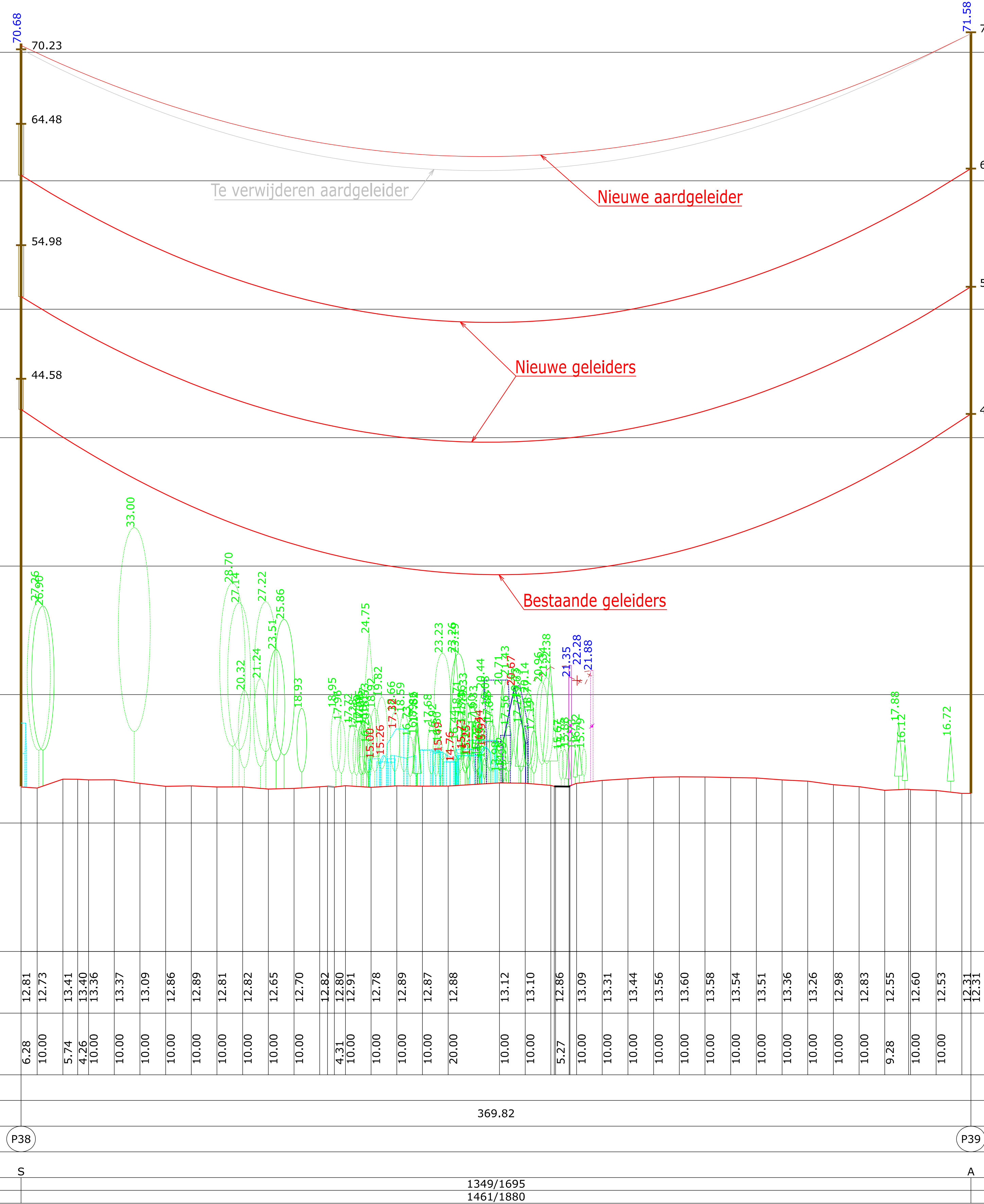
WV INDEX 55136bis
 VON INDEX 81002

U (KV): 380 GEMRE: 31 FAMILY: 50
 UICE: EV209 SCALE: 1/200 - 1/1000 SIZE: A0
 CLASSES: TYPE: PROJECT:
 TOT. FOLIOS: 1 ELLI_3936799-000 REV: 00.00

GRONDPLAN: SCHAAL 1/1000



De kadastrale inlichtingen worden ter informatie gegeven.



LEGENDE GRONDPLAN

- H.S. MAST
- MAST OVERS
- KOOLDEKSEL
- TELEFOONPAAL
- PAAL OVERS
- KABINE OVERS
- VERLICHTINGSPAAL
- PAAL BOVENLEIDING (OPROE)
- LANGSPANNINGSPAAL
- TEL. LEIJN
- H.S. LEIJN
- BALIS
- AS SAAN OF FORTIEKEN
- HOOFDTERAT (OBSKAKEL)
- KU CONFEREN
- KU LOOFROEKEN
- KU STRUKEN OF SCHAARHOUT
- RAND BOS
- RAND GETOPTE BOEKEN
- CONFER (FIGURATIEF)
- LOOFROE (FIGURATIEF)
- STRUKEN OF SCHAARHOUT (FIGURATIEF)
- BOEKEN VAN DE GRACHT
- BOVENKANT TALUD
- ONDERKANT TALUD
- SCHEMATISCHE VOORSTELLING MAST
- LITERATISCHE GELEIDERS
- BOORD HOEKAAS
- AS RUIJS
- WEGRAND
- FUNDERING MAST
- LEVEL WOODHUIS
- LEVEL AANDE GEBOUD
- TERAAS, VERANDA
- GASLEIDING
- WATERLEIDING
- TELECOLEIDING
- VANCAAL
- RIEG
- DELECTRIFICEERDE AFLUITING
- PLAAT AFLUITING
- RIEGAFSLUITING
- GRADAFSLUITING
- TOEGANG HEKSELGANGS (BOOD)
- WATERLIJN
- NOELIENET
- GRENSPAAL SPOORWEGEN
- TOEGANGSCH HEETPLAAT (GEMETALDELD)
- BAKEN
- KIR PAAL
- GRENSPAAL PRIVAAT DOEMEN
- GRENSPAAL OPENBAAR DOEMEN
- VERBERLICHT
- FUT, POMP, DRENKPLAATS
- VERBERGBOED

LEGENDE KADASTER GRONDPLAN

- KADASTRAAL PERCEEL
- KADASTRAAL GEBOUD
- OVERGANG KADASTRALE SECTIE
- SAND KANAAL, RIVER, BEKEN OF STROM
- GEMETINGSREIS

LEGENDE LENGTEPROFIEL

- LETRUCCING TYPE A, AE, AK OF AER (ZIE VERVALIANG-TYPES VAN DE UITRUSTINGEN' HEIDROEGER)
 - LETRUCCING TYPE S, SO OF SE (ZIE VERVALIANG-TYPES VAN DE UITRUSTINGEN' HEIDROEGER)
 - LETRUCCING TYPE SI (ZIE VERVALIANG-TYPES VAN DE UITRUSTINGEN' HEIDROEGER)
 - AANKABEL
 - GELEIDER
 - REKAVENINGSPROF. (SYMBOLISCHE VOORSTELLING)
 - PROFIEL VAN HET TERREIN
 - LANGSPANNINGSPAL
 - MAST VAN DE LEIJN
 - VERLICHTINGSPAAL *
 - PAAL OVERS *
 - LOOFROE *
 - CONFER *
 - RIEG *
 - STRUKEN OF SCHAARHOUT *
 - BALIS *
 - GEBOUD *
- TYPES UITRUSTINGEN
- S / SO
 - A / AE
 - SE
 - ALL / AER
 - VERANBERING
 - RIEG
 - ISOLERENDE HOEKNIE
 - HAAL-VERANBERING

KABELTYPE
BESTAADE GELEIDER: 2x 3x (2x) 620mm² AMS
BESTAADE AARDGELEIDER: 1x 298mm² AMS
 1x 275mm² TELE

NIEUWE GELEIDER: 2x 3x (2x) 949-75 ACCZ-1Z ANTWERP ULS
NIEUWE AARDGELEIDER: 1x 298mm² ALAC
 1x 281mm² OPGW

LENGTEPROFIEL:
 SCHAAL X = 1/1000
 SCHAAL Z = 1/200

- REFERENTIEVLAK : 0.00 m

- HOOGTEN

- TUSSENAFSTANDEN

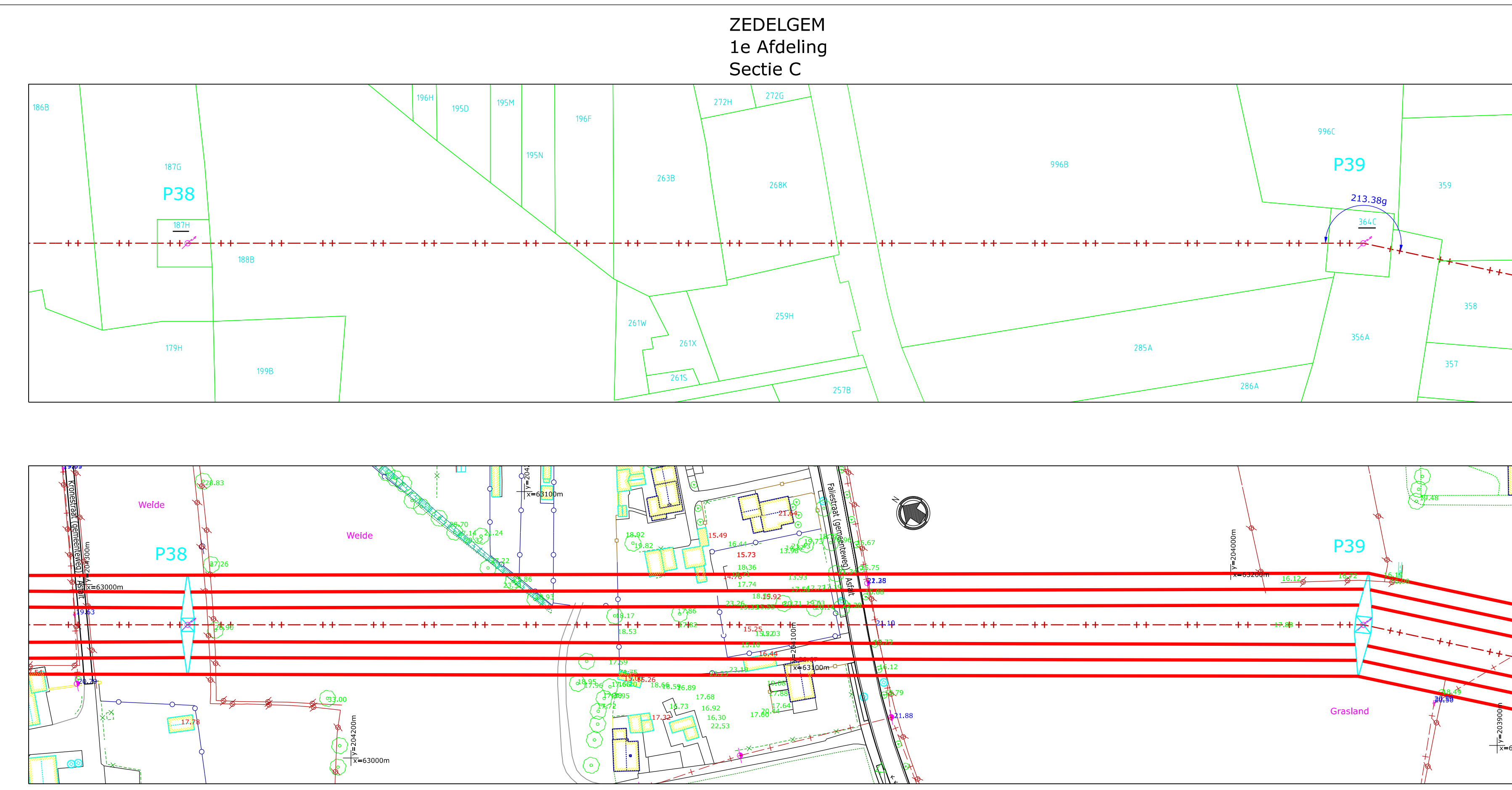
- AFSTAND TUSSEN MASTEN

- NR EN TYPE VAN MASTEN

- TYPE UITRUSTING

- BESTAADE PARAMETER AAN 75° (GELEIDER) / 15° (AARDKABEL)

- NIEUWE PARAMETER BIJ MAXIMALE TEMPERAATUUR HTLS (GELEIDER) / 15° (AARDKABEL)



- COORDINATEN : LAMBERT '72 - HOOGTEN : TAW

GEZELLE IZEGEM

00.00	01-09-2025	EERSTE ONTWERP VAN HET PLAN	CFC	VST	VST		
REV.	DD-MM-YYYY	DESCRIPTION	STATUS	DRAWN	CHECKED	VALIDATED	APPROVED

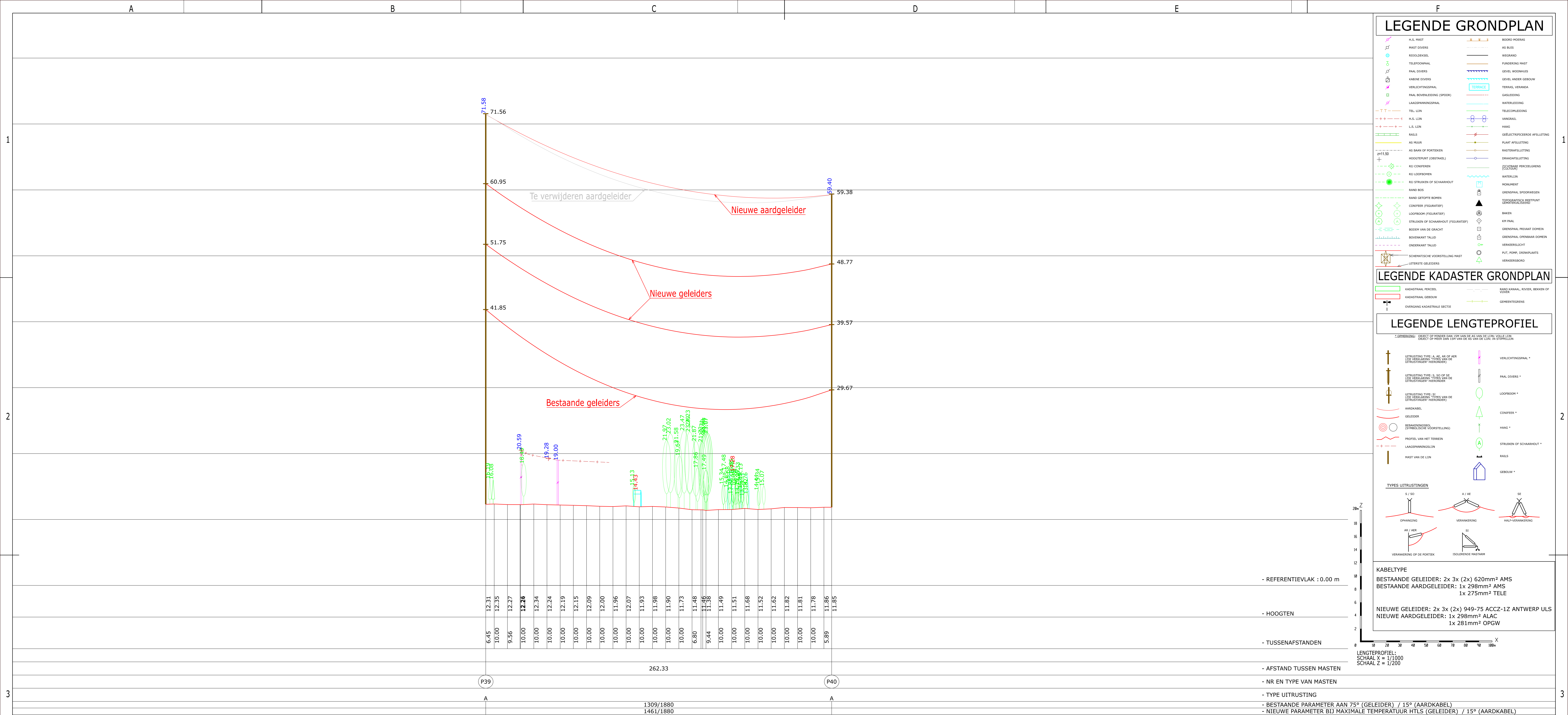
380 KV-LIJN GEZELLE - IZEGEM
 GRONDPLAN EN LENGTEPROFIEL
 P38 - P39

WV INDEX 55136bis
 VON INDEX 8100Z

elia
 U (KV): 380 GENRE: 31 FAMILY: 50
 UGE: EV209 SCALE: 1/200 - 1/1000 SIZE: A0
 CLASSES: TYPE: PROJECT:
 TOT. FOLIOS: 1 ELI - 3936800-000 REV: 00.00

GRONDPLAN: SCHAAL 1/1000

De kadastrale inlichtingen worden ter informatie gegeven.



LEGENDE GRONDPLAN

- H.S. MAST
- MAST OVERS
- KOOLDEKSEL
- TELEPOOPPAAL
- PAAL OVERS
- KABINE OVERS
- VERLICHTINGSPAAL
- PAAL BOVENLEIDING (OPFOOI)
- LANGSPANNINGSPAAL
- TEL. LEIJN
- H.S. LEIJN
- BAALS
- AS VAN DE FORTIEKEN
- HOOFDTERAAT (OBSKAKEL)
- KUI CONFEREN
- KUI LOOFROEVEN
- KUI STRUKEN OF SCHAARHOUT
- RAND BOS
- RAND GETOPTE BOSHEN
- CONFERE (FIGURATIEF)
- LOOFROEVEN (FIGURATIEF)
- STRUKEN VAN DE GRACHT
- BOVENKANT TALUD
- ONDERKANT TALUD
- SCHEMATISCHE VOORSTELLING MAST
- LITERATISCHE GELEIDERS
- BOORD HOERAS
- AS RIJTS
- WEGRAND
- FUNDERING MAST
- LEVEL WOODHUIS
- LEVEL AANDER GEBOUD
- TERRAAS, VERANDA
- GASLEIDING
- WATERLEIDING
- TELECOLEIDING
- VANCAAL
- RIJG
- DEFLECTIEVERBODIGE AFSLUITING
- PLAAT AFSLUITING
- BAKTERAFSLUITING
- GRADAFSLUITING
- STRAALDE REKELGELEIDERS
- WATERLIJN
- NOELIENET
- GRONSPAL SPOORWEGEN
- TOEGRAFISCH MEETPLAAT
- GRONSPAL
- BAKEN
- KIR PAAL
- GRONSPAL PRIVAAT DOEMEN
- GRONSPAL OPENBAAR DOEMEN
- VERBEERLICHT
- FUT, POMP, DRENKPLAATS
- VERBEERBOD

LEGENDE KADASTER GRONDPLAN

- KADASTRAAL PERCEEL
- KADASTRAAL GEBOUD
- OVERGANG KADASTRALE SECTIE
- SAND KANAAL, RIVER, BEKEN OF STROM
- GEMEENTEGRENS

LEGENDE LENGTEPROFIEL

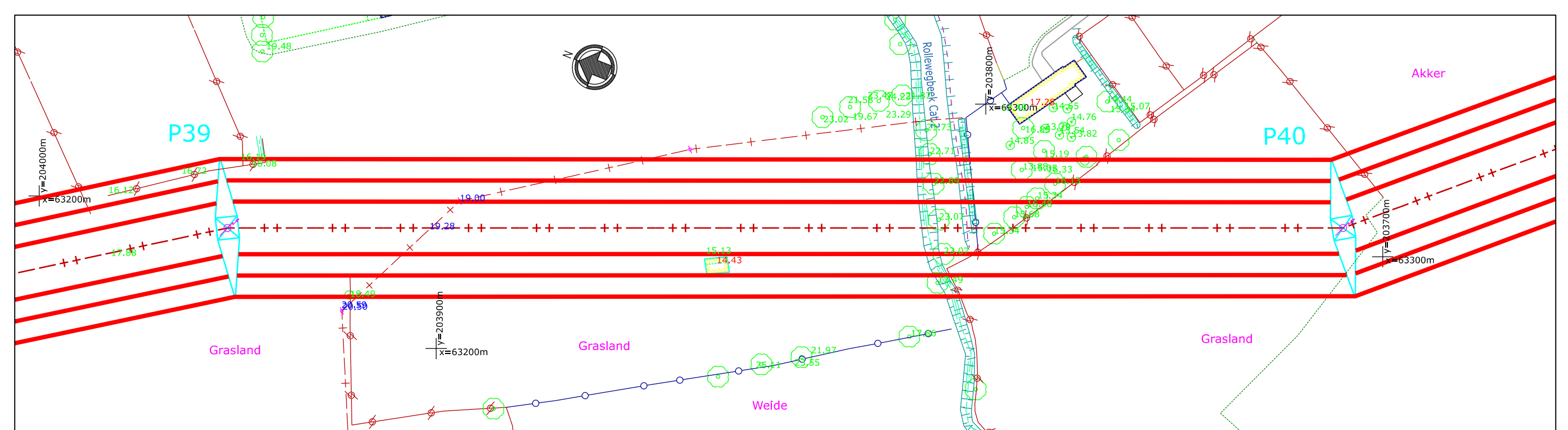
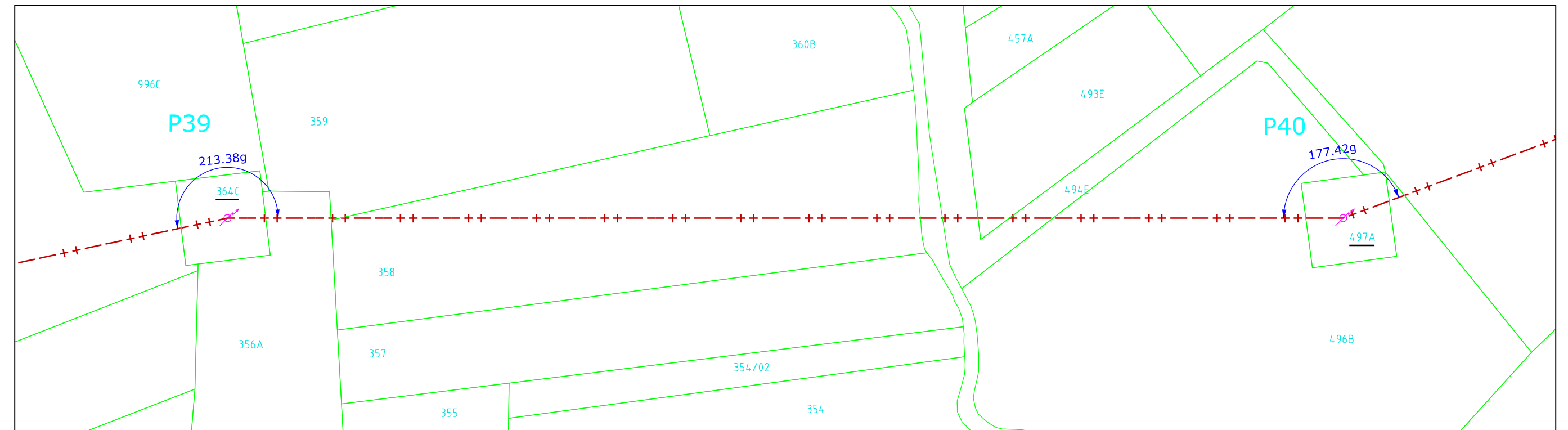
- UITRUSTING TYPE A, AE, AK OF AER (ZIE VERVAANGING TYPEN VAN DE UITRUSTINGEN FIBERROEVEN)
 - UITRUSTING TYPE S, SO OF SE (ZIE VERVAANGING TYPEN VAN DE UITRUSTINGEN FIBERROEVEN)
 - UITRUSTING TYPE SI (ZIE VERVAANGING TYPEN VAN DE UITRUSTINGEN FIBERROEVEN)
 - AANKABEL
 - REKAFSLUITING (SYMBOLISCHE VOORSTELLING)
 - PROFIEL VAN HET TERREIN
 - LANGSPANNINGSLEIJN
 - MAST VAN DE LEIJN
 - VERLICHTINGSPAAL *
 - PAAL OVERS *
 - LOOFROEVEN *
 - CONFERE *
 - RIJG *
 - STRUKEN VAN SCHAARHOUT *
 - BAALS
 - GEBOUD *
- TYPES UITRUSTINGEN
- S / SO
 - A / AE
 - SE
 - AK / AER
 - SI
 - VERVAANGING VAN DE FORTIEKEN
 - ISOLERENDE HOEFDSTAM

KABELTYPE
 BESTAANDE GELEIDER: 2x 3x (2x) 620mm² AMS
 BESTAANDE AARDGELEIDER: 1x 298mm² AMS
 1x 275mm² TELE
 NIEUWE GELEIDER: 2x 3x (2x) 949-75 ACCZ-1Z ANTWERP ULS
 NIEUWE AARDGELEIDER: 1x 298mm² ALAC
 1x 281mm² OPGW

LENGTEPROFIEL:
 SCHAAL X = 1/1000
 SCHAAL Z = 1/200

- REFERENTIEVLAK : 0.00 m
 - HOOGTEN
 - TUSSENAFSTANDEN
 - AFSTAND TUSSEN MASTEN
 - NR EN TYPE VAN MASTEN
 - TYPE UITRUSTING
 - BESTAANDE PARAMETER AAN 75° (GELEIDER) / 15° (AARDKABEL)
 - NIEUWE PARAMETER BIJ MAXIMALE TEMPERAATUUR HTLS (GELEIDER) / 15° (AARDKABEL)

ZEDELGEM
 1e Afdeling
 Sectie C



- COORDINATEN : LAMBERT '72 - HOOGTEN : TAW

GEZELLE IZEGEM

REV.	DD-MM-YYYY	DESCRIPTION	STATUS	DRAWN	CHECKED	VALIDATED	APPROVED
00.00	01-09-2025	EERSTE ONTWERP VAN HET PLAN	CFC	VST	VST		

380 KV-LIJN GEZELLE - IZEGEM
 GRONDPLAN EN LENGTEPROFIEL
 P39 - P40

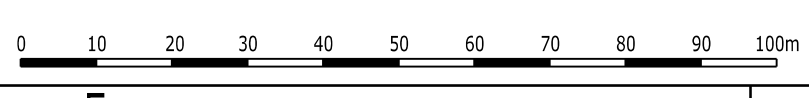
WV INDEX 55136bis
 VON INDEX 81002

elia
 U (KV): 380
 UGE: EV209
 CLASSES:
 TOT. FOLIOS: 1

GENRE: 31
 SCALE: 1/200 - 1/1000
 TYPE:
 PROJECT:

FAMILY: 50
 SIZE: A0
 PROJECT:
 ELLI_3936801-000
 REV: 00.00

GRONDPLAN: SCHAAL 1/1000



De kadastrale inlichtingen worden ter informatie gegeven.

LEGENDE GRONDPLAN

	H.S. MAST		AS RUIS
	MAST OVERLAPPERS		AS RUIS
	KOOLDEKKEEL		WEGGRAND
	TELEPOORTPAAL		FUNDERING MAST
	PAAL OVERLAPPERS		LEVEL WOONHUIS
	KABINE OVERLAPPERS		LEVEL ANDER GEBOUW
	VERLICHTINGSPAAL		TERRAS, VERANDA
	PAAL BOVENAALDRING (CPDR)		GASLEIDING
	LANGSPANNINGSPAAL		WATERLEIDING
	TEL. LIJN		TELECOÖRDINATIE
	H.S. LIJN		HAK
	BALS		DEFLECTIEPROFIEL AFSLUITING
	AS RAAN OF FORTIEKEN		PLAAT AFSLUITING
	HOOGTERIJ (OMSKAKEL)		RASTERAFSLUITING
	KUI CONFEREREN		GRADAFSLUITING
	KUI LOOFTROCH		STANDAARD REGELGELEIDERS (EENPAAL)
	KUI STRUIKEN OF SCHAARHOUT		WATERLIJN
	RAND BOS		NOLSYNCH
	RAND GETOPTE BOMEN		GRENSPAL SPOORWEGIN
	CONFERER (FIGURATIEF)		TOEGANGSRICHTING MEETPUNT GEOMETRISCH
	LOOFTROCH (FIGURATIEF)		BAKEN
	STRUIKEN OF SCHAARHOUT (FIGURATIEF)		KUI PAAL
	BODEM VAN DE GRACHT		GRENSPAL OPENBAAR DOMEIN
	BOVENKANT TALUD		GRENSPAL OPENBAAR DOMEIN
	ONDERKANT TALUD		VERBERGSLICHT
	SCHEMATISCHE VOORSTELLING MAST		PUT, POMP, DRENKPLAATS
	LITERATISE GELEIDERS		VERBERGSGROND

LEGENDE KADASTER GRONDPLAN

	KADASTERPAAL, PERCEEL		SANDKANAL, RIVIER, BEEK, VAN DE WATER
	KADASTERPAAL, GEBOUW		OVERGANG KADASTER SECTIE
	OVERGANG KADASTER SECTIE		GEMEENTEGRENS

LEGENDE LENGTEPROFIEL

* OEFENING: OBJECT OF FINDER DAN 10M VAN DE AS VAN DE LIJN; VOELS-LEIJN; OBJECT OF FINDER DAN 10M VAN DE AS VAN DE LIJN; IN STIPPELIJN

	UITRUSTING TYPE A, AE OF ABE (ZIE VERKLARING TYPEN VAN DE UITRUSTINGEN' FINDER)		VERLICHTINGSPAAL *
	UITRUSTING TYPE S, SO OF SE (ZIE VERKLARING TYPEN VAN DE UITRUSTINGEN' FINDER)		PAAL OVERLAPPER *
	UITRUSTING TYPE G (ZIE VERKLARING TYPEN VAN DE UITRUSTINGEN' FINDER)		LOOFTROCH *
	AANKABEL		CONFERER *
	GELEIDER		HAK *
	BEKAVENSGIPS (SYMBOLISCHE VOORSTELLING)		STRUIKEN OF SCHAARHOUT *
	PROFIEL VAN HET TERREIN		BALS
	MAST VAN DE LIJN		GEBOUW *

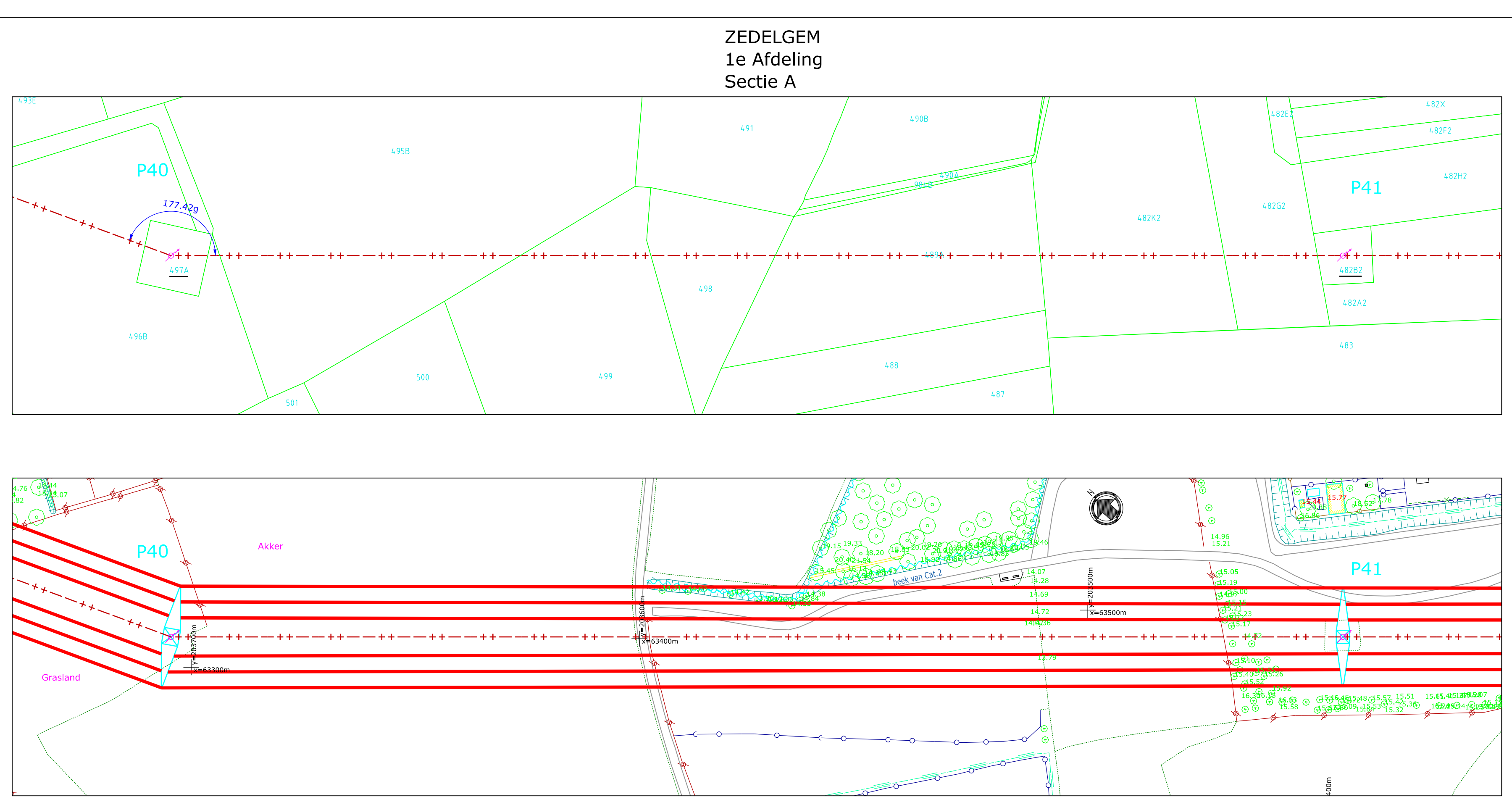
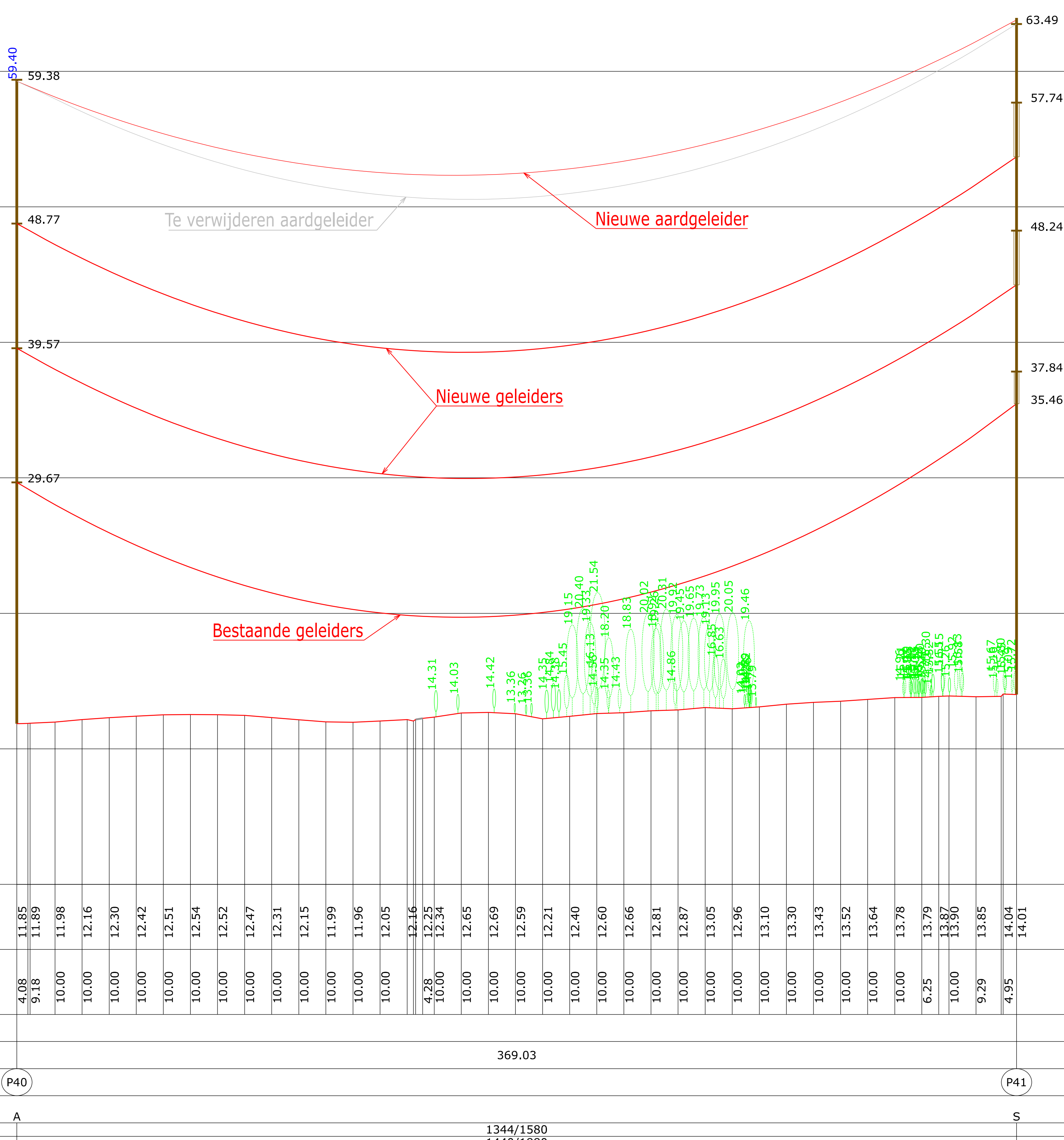
TYPEN UITRUSTINGEN

	S/SO		A/AE		SE
	A/AE		VERBERGSING		HALF-VERBERGSING
	VERBERGSING OF DE AANKABEL		ISOLERENDE MASTARM		

KABELTYPE
 BESTAANDE GELEIDER: 2x 3x (2x) 620mm² AMS
 BESTAANDE AARDGELEIDER: 1x 298mm² AMS
 1x 275mm² TELE
 NIEUWE GELEIDER: 2x 3x (2x) 949-75 ACCZ-1Z ANTWERP ULS
 NIEUWE AARDGELEIDER: 1x 298mm² ALAC
 1x 281mm² OPGW

LENGTEPROFIEL:
 SCHAAL X = 1/1000
 SCHAAL Z = 1/200

- REFERENTIEVLAK : 0.00 m
 - HOOGTEN
 - TUSSENAFSTANDEN
 - AFSTAND TUSSEN MASTEN
 - NR EN TYPE VAN MASTEN
 - TYPE UITRUSTING
 - BESTAANDE PARAMETER AAN 75° (GELEIDER) / 15° (AARDKABEL)
 - NIEUWE PARAMETER BIJ MAXIMALE TEMPERAATUUR HTLS (GELEIDER) / 15° (AARDKABEL)



- COORDINATEN : LAMBERT '72 - HOOGTEN : TAW

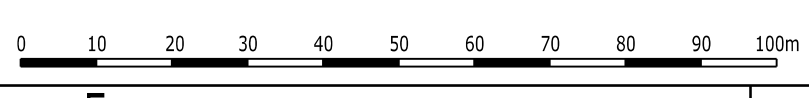
GEZELLE IZEGEM

00.00	01-09-2025	EERSTE ONTWERP VAN HET PLAN	CFC	VST	VST		
REV.	DD-MM-YYYY	DESCRIPTION	STATUS	DRAWN	CHECKED	VALIDATED	APPROVED

380 KV-LIJN GEZELLE - IZEGEM
 GRONDPLAN EN LENGTEPROFIEL
 P40 - P41
 WV INDEX 55136bis
 VON INDEX 81002

U (KV): 380	GENRE: 31	FAMILY: 50
UGE: EV209	SCALE: 1/200 - 1/1000	SIZE: A0
CLASSES:	TYPE:	PROJECT:
TOT. FOLIOS: 1	ELI - 3936802-000	REV: 00.00

GRONDPLAN: SCHAAL 1/1000



De kadastrale inlichtingen worden ter informatie gegeven.

LEGENDE GRONDPLAN

	H.S. MAST		BOORD HOEKAS
	MAST OVERS		AS RUIS
	KOOLDEKSEL		WEGRAND
	TELEFOOPAAL		FUNDERING MAST
	PAAL OVERS		NIVEAU WOODRUIS
	KABINE OVERS		CEVEL ANDER GEBOUD
	VERLICHTINGSPAAL		TERRAS, VERANDA
	PAAL BOVENLEIDING (OPFOK)		GASLEIDING
	LANGSPANNINGSPAAL		WATERLEIDING
	TEL. LEIJN		TELECOLEIDING
	H.S. LEIJN		VANDERVAAL
	BAAL		HAAK
	AS BAAN OF FORTIEKEN		DEFLECTIEPREFERIE AFWIJTING
	HOOFDTERAAT (OBSKAKEL)		PAAK AFWIJTING
	KUI COOPREKEN		RANDEKABELLEIDING
	KUI LOOPROEKEN		GRADAFSLEUTING
	KUI STRUKEN OF SCHAARHOUT		TOEGANGSREKELGELEIDING
	RAND BOS		WATERLIJN
	RAND GETOPTE BOMEN		NOUWREKEL
	COOPREK (FIGURATIEF)		GRENSPAAL SPOORWEGEN
	LOOPROE (FIGURATIEF)		TOEGANGSREKELGELEIDING
	STRUKEN OF SCHAARHOUT (FIGURATIEF)		BAKEN
	BOEDEN VAN DE GRACHT		KUI PAAL
	BOVENKANT TALUD		GRENSPAAL PRIVAAT DOEMEN
	ONDERKANT TALUD		GRENSPAAL OPENBAAR DOEMEN
	SCHEMATISCHE VOORSTELLING MAST		VERBEREIDING
	LITERATIE GELEIDERS		PUT, POMP, DRENKPLAATS

LEGENDE KADASTER GRONDPLAN

	KADASTRAAL PERCEEL		SANDKANAL, RIVER, BEKEN OF STROM
	KADASTRAAL GEBOUD		GEMEENTEGRENS
	OVERGANG KADASTRALE SECTIE		

LEGENDE LENGTEPROFIEL

	UTRUSTING TYPE A, AE, AK OF AER (ZIE VERKLARING TYPES VAN DE UTRUSTINGEN' PERSOONLIJK)		VERLICHTINGSPAAL *
	UTRUSTING TYPE S, SO OF SE (ZIE VERKLARING TYPES VAN DE UTRUSTINGEN' PERSOONLIJK)		PAAL OVERS *
	UTRUSTING TYPE G (ZIE VERKLARING TYPES VAN DE UTRUSTINGEN' PERSOONLIJK)		LOOPROE *
	AANKABEL		COOPREK *
	GELEIDER		HAAK *
	BEBAWENINGSBOUW (SYMBOLISCHE VOORSTELLING)		STRUKEN OF SCHAARHOUT *
	PROFIEL VAN HET TERREIN		BAAL *
	LANGSPANNINGSPAALEN		GEBOUD *
	MAST VAN DE LEIJN		

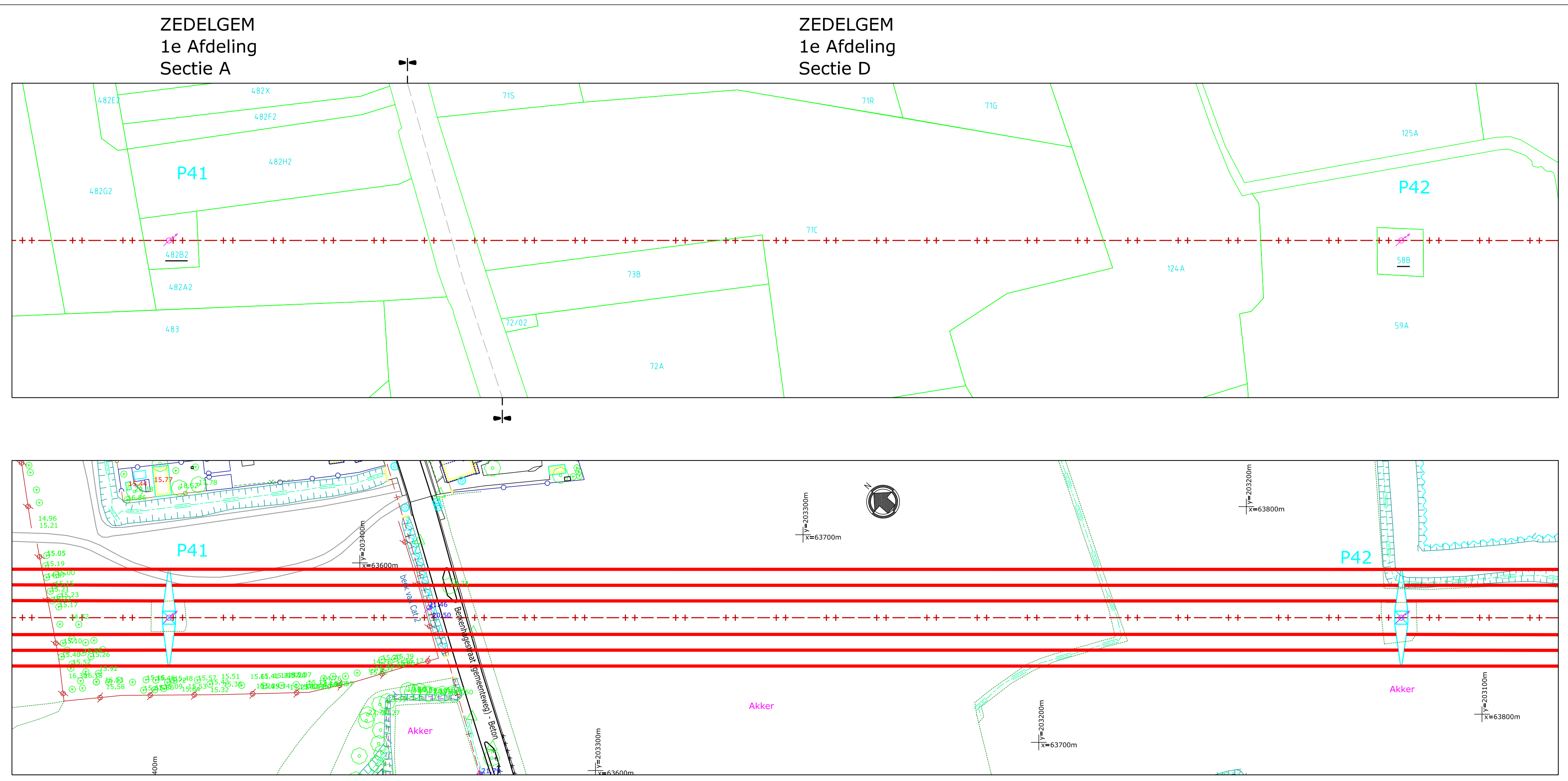
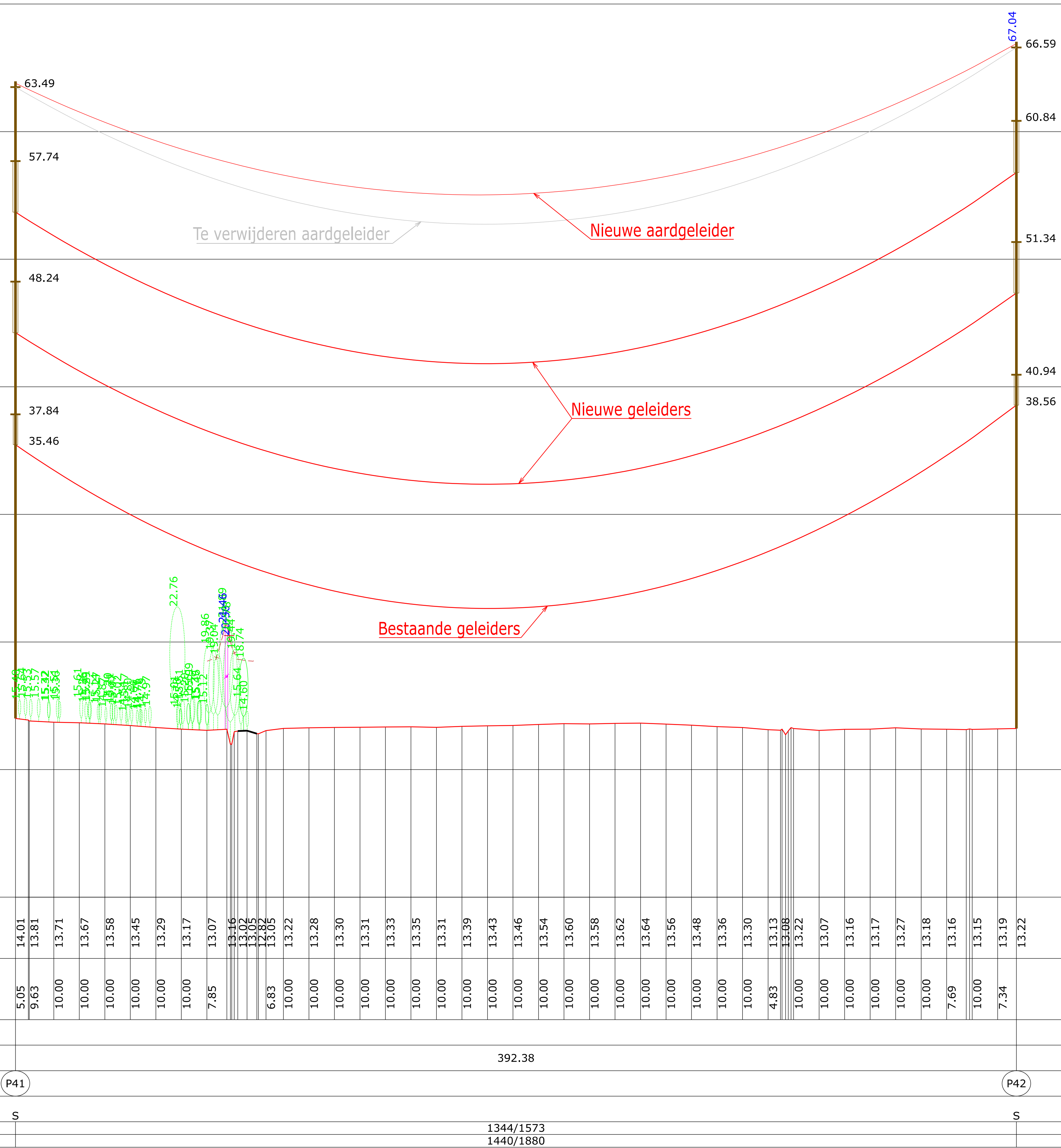
TYPES UITRUSTINGEN

OPHANGING	VERBEREIDING	HAAL/VERBEREIDING
VERBEREIDING OF DE AANKABEL	ISOLERENDE HOEDEN	

KABELTYPE
 BESTAANDE GELEIDER: 2x 3x (2x) 620mm² AMS
 BESTAANDE AARDGELEIDER: 1x 298mm² AMS
 1x 275mm² TELE
 NIEUWE GELEIDER: 2x 3x (2x) 949-75 ACCZ-1Z ANTWERP ULS
 NIEUWE AARDGELEIDER: 1x 298mm² ALAC
 1x 281mm² OPGW

LENGTEPROFIEL:
 SCHAAL X = 1/1000
 SCHAAL Z = 1/200

- REFERENTIEVLAK : 0.00 m
 - HOOGTEN
 - TUSSENAFSTANDEN
 - AFSTAND TUSSEN MASTEN
 - NR EN TYPE VAN MASTEN
 - TYPE UITRUSTING
 - BESTAANDE PARAMETER AAN 75° (GELEIDER) / 15° (AARDKABEL)
 - NIEUWE PARAMETER BIJ MAXIMALE TEMPERAATUUR HTLS (GELEIDER) / 15° (AARDKABEL)



- COORDINATEN : LAMBERT '72 - HOOGTEN : TAW

GEZELLE IZEGEM

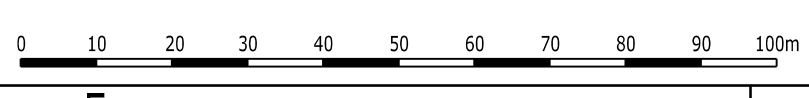
00.00	01-09-2025	EERSTE ONTWERP VAN HET PLAN	CFC	VST	VST		
REV.	DD-MM-YYYY	DESCRIPTION	STATUS	DRAWN	CHECKED	VALIDATED	APPROVED

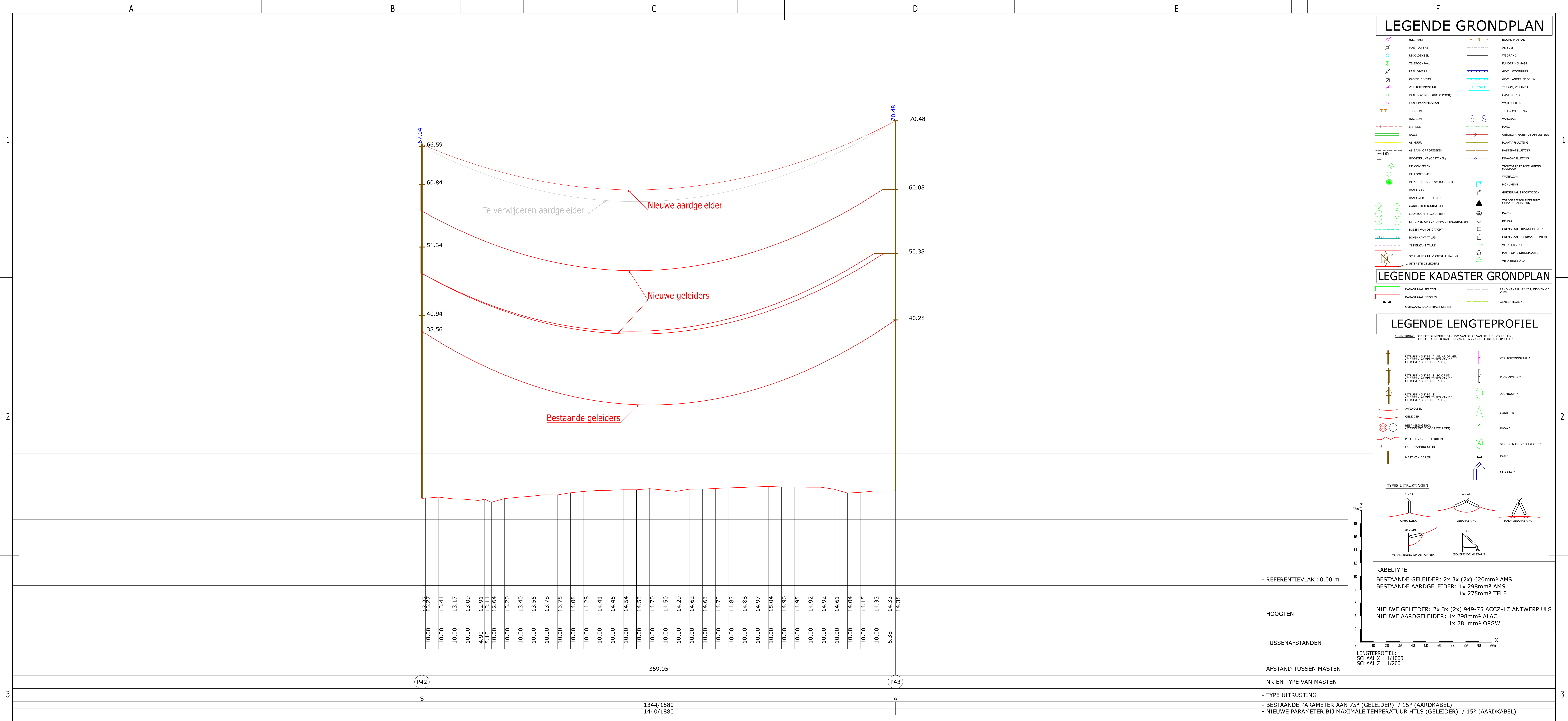
380 KV-LIJN GEZELLE - IZEGEM
 GRONDPLAN EN LENGTEPROFIEL
 P41 - P42

WV INDEX 55136bis
 VON INDEX 81002

U (KV): 380	GENRE: 31	FAMILY: 50
UICE: EV209	SCALE: 1/200 - 1/1000	SIZE: A0
CLASSES:	TYPE:	PROJECT:
TOT. FOLIOS: 1	ELI - 3936803-000	REV: 00.00

GRONDPLAN: SCHAAL 1/1000





LEGENDE GRONDPLAN

- H.S. MAST
- MAST OVERS
- KOOLDEKSEL
- TELEFOONPAAL
- PAAL OVERS
- KABINE OVERS
- VERLICHTINGSPAAL
- PAAL BOVENLEIDING (OPFOOR)
- LANGSPANNINGSPAAL
- TEL. LIJN
- H.S. LIJN
- BALS
- AS NIEUW
- AS SAAN OF FORTIEKEN
- HOODTERAT (OBSKAKEL)
- KU CONFEREN
- KU LOOFROEVEN
- KU STRUKEN OF SCHAARHOUT
- RAND BOS
- RAND GETOPTE BOSH
- CONFER (FIGURATIEF)
- LOOFROEVEN (FIGURATIEF)
- STRUKEN OF SCHAARHOUT (FIGURATIEF)
- BOEDEN VAN DE GRACHT
- BOVENKANT TALUD
- ONDERKANT TALUD
- SCHENKSCHE VOORSTELLING MAST
- LITERATIE GELEIDERS
- BOORD HOERAS
- AS RIJTS
- WEGRAND
- FUNDERING MAST
- LEVEL WOODHUIS
- LEVEL ANDER GEBOUD
- TERRAS, VERANDA
- GASLEIDING
- WATERLEIDING
- TELECOLEIDING
- VANCAAL
- RIJG
- REFLECTEERENDE AFSLUITING
- PLAAT AFSLUITING
- RANDEAFSLUITING
- GRADAFSLUITING
- STRAATREKKELEIDERS
- WATERLIJN
- NOELIENET
- GRONSPAL SPOORWEGEN
- TOEGRAFISCH HEETPUNT
- GEHANTALDESD
- BAKEN
- KIR PAAL
- GRONSPAL PRIVAAT DOEMEN
- GRONSPAL OPENBAAR DOEMEN
- VERBERGELIJK
- FUT, POPP, DRENKPLAATS
- VERBERGBOORD

LEGENDE KADASTER GRONDPLAN

- KADASTRAAL PERCEEL
- KADASTRAAL GEBOUD
- OVERGANG KADASTRALE SECTIE
- SAND KANAAL, RIVER, BEKEN OF STROM
- GEHENTEGENS

LEGENDE LENGTEPROFIEL

- LETRUICHTING TYPE A, AE, AK OF AER (ZIE VERKLARING TYPES VAN DE UITRUSTINGEN' FRIERORDER)
- LETRUICHTING TYPE S, SO OF SE (ZIE VERKLARING TYPES VAN DE UITRUSTINGEN' FRIERORDER)
- LETRUICHTING TYPE SI (ZIE VERKLARING TYPES VAN DE UITRUSTINGEN' FRIERORDER)
- AANKABEL
- GELEIDER
- REKAVENINGSPAL (SYMBOLISCHE VOORSTELLING)
- PROFIEL VAN HET TERREIN
- LANGSPANNINGSELIJN
- MAST VAN DE LIJN
- VERLICHTINGSPAAL *
- PAAL OVERS *
- LOOFROEVEN *
- CONFER *
- RIJG *
- STRUKEN OF SCHAARHOUT *
- BALS *
- GEBOUD *

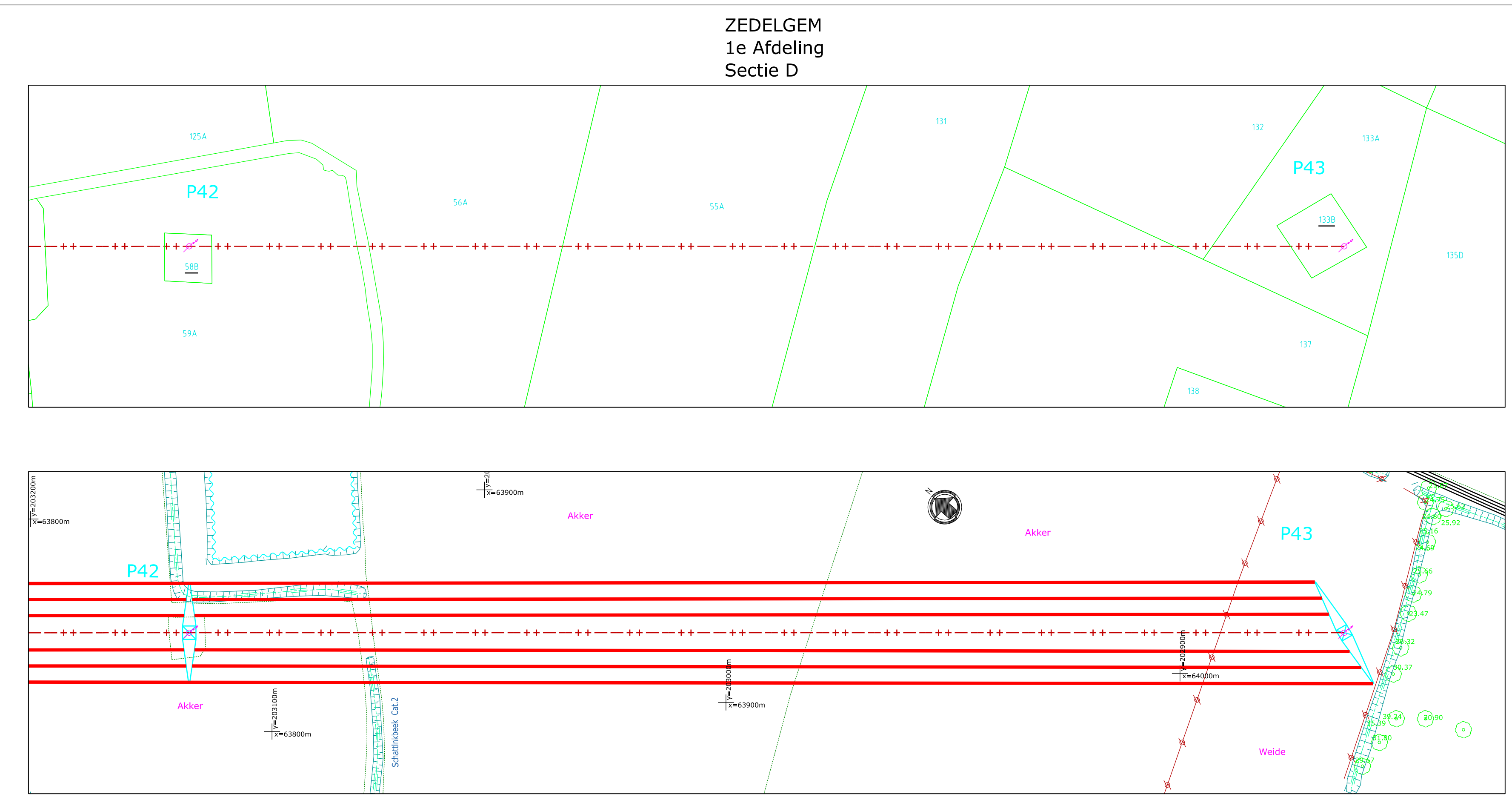
TYPES UITRUSTINGEN

S / SO	A / AE	SE
OPHANGING	VERANBERING	HAAL-VERANBERING
AKK / AER	SE	ISOLERENDE HOEDEN
VERANBERING OF DE FORTIEK		

KABELTYPE
 BESTAANDE GELEIDER: 2x 3x (2x) 620mm² AMS
 BESTAANDE AARDGELEIDER: 1x 298mm² AMS
 1x 275mm² TELE
 NIEUWE GELEIDER: 2x 3x (2x) 949-75 ACCZ-1Z ANTWERP ULS
 NIEUWE AARDGELEIDER: 1x 298mm² ALAC
 1x 281mm² OPGW

LENGTEPROFIEL:
 SCHAAL X = 1/1000
 SCHAAL Z = 1/200

- REFERENTIEVLAK : 0.00 m
 - HOOGTEN
 - TUSSENAFSTANDEN
 - AFSTAND TUSSEN MASTEN
 - NR EN TYPE VAN MASTEN
 - TYPE UITRUSTING
 - BESTAANDE PARAMETER AAN 75° (GELEIDER) / 15° (AARDKABEL)
 - NIEUWE PARAMETER BIJ MAXIMALE TEMPERAATUUR HTLS (GELEIDER) / 15° (AARDKABEL)



- COORDINATEN : LAMBERT '72 - HOOGTEN : TAW

00,00	01-09-2025	EERSTE ONTWERP VAN HET PLAN	CFC	VST	VST		
REV.	DD-MM-YYYY	DESCRIPTION	STATUS	DRAWN	CHECKED	VALIDATED	APPROVED
380 KV-LIJN GEZELLE - IZEGEM			GRONDPLAN EN LENGTEPROFIEL		P42 - P43		
elvia			U (KV): 380	GENRE: 31	FAMILY: 50		
			UICE: EV209	SCALE: 1/200 - 1/1000	SIZE: A0		
			CLASSES:	TYPE:	PROJECT:		
			TOT. FOLIOS: 1	ELI - 3936804 000	REV: 00,00		

